

Fahrradstraße Uferstraße zwischen Wiesenstraße und Exerzierstraße
 Markierungs- und Verkehrszeichenplan

Zeichenerklärung		Zeich.-Nr.	xxxxxxx	Datum	07.05.2025
Z 205	vorhandene Markierung / Beschilderung	Ortsteil	Wedding	Maßstab	1:250
	vorhandene Markierung / Beschilderung abändern / entfernen	Gezeichnet		Entwurf	m, cm
	geplante Markierung / Beschilderung	Planungsgrundlage:		Blattgröße	970 x 297
	geplanter Sperrpfosten Z 600 - 60 (Ø 150 mm)	- Straßenraum: Straßenbefahrung 2014		Seite	1 von 5
	geplante Sperrpfosten Anthrazit	- Fahrbahn: Vermessung BWB 2023			
	vorhandener Sperrpfosten ausbauen				

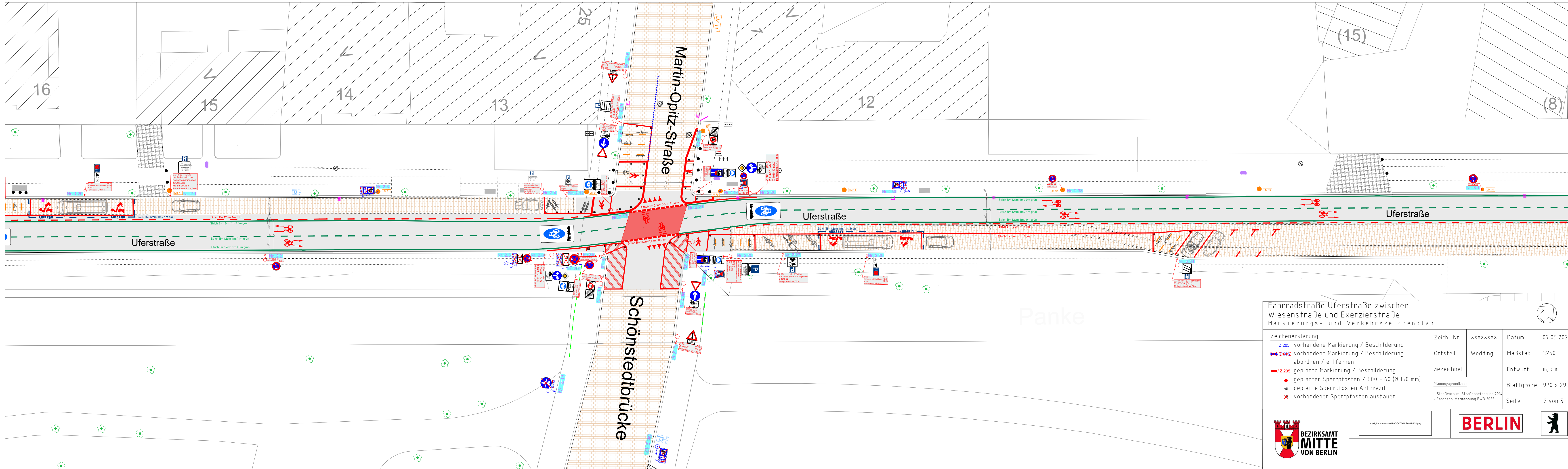
H:\03_Lernmaterialien\Logo\Text\BerMKU.png



BEZIRKSAMT MITTE VON BERLIN

BERLIN





Fahrradstraße Uferstraße zwischen Wiesenstraße und Exerzierstraße
 Markierungs- und Verkehrszeichenplan

Zeichenerklärung Z 205 vorhandene Markierung / Beschilderung Z 205 vorhandene Markierung / Beschilderung abordnen / entfernen Z 205 geplante Markierung / Beschilderung ● geplante Sperrpfosten Z 600 - 60 (Ø 150 mm) ● geplante Sperrpfosten Anthrazit ✕ vorhandener Sperrpfosten ausbauen	Zeich.-Nr.	xxxxxxx	Datum	07.05.2025
	Ortsteil	Wedding	Maßstab	1:250
Gezeichnet		Entwurf	m, cm	
Planungsgrundlage: - Straßenraum: Straßenbefahrung 2014 - Fahrbahn: Vermessung BwB 2023	Blattgröße	970 x 297		
	Seite	2 von 5		



H:\03_Lernmaterialien\Logo\Text_BerlinVWU.png

BERLIN





Fahrradstraße Uferstraße zwischen
Wiesenstraße und Exerzierstraße
Markierungs- und Verkehrszeichenplan

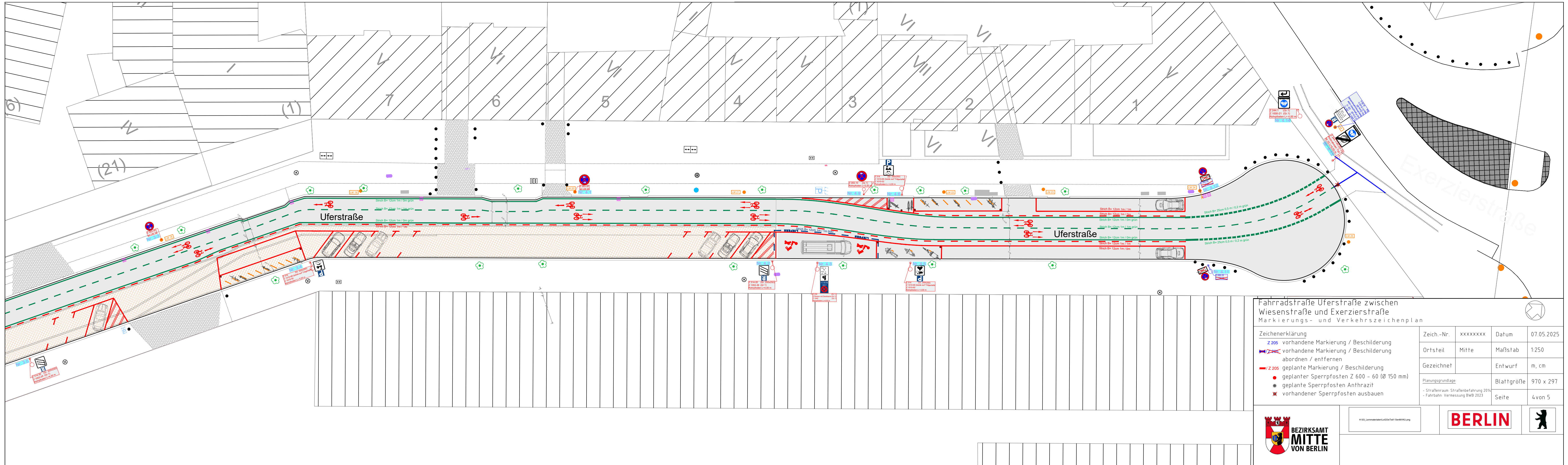
- Zeichenerklärung
- Z 205 vorhandene Markierung / Beschilderung
 - vorhandene Markierung / Beschilderung abordnen / entfernen
 - geplante Markierung / Beschilderung
 - geplanter Sperrpfosten Z 600 - 60 (Ø 150 mm)
 - geplante Sperrpfosten Anthrazit
 - vorhandener Sperrpfosten ausbauen

Zeich.-Nr.	xxxxxxx	Datum	07.05.2025	
Ortsteil	Wedding	Maßstab	1:250	
Gezeichnet		Entwurf	m	
Planungsgrundlage	- Straßenraum: Straßenbefahrung 2014 - Fahrbahn: Vermessung BWB 2023		Blattgröße	970 x 297
		Seite	3 von 5	



H:\03_Lernmaterialien\Logo\Teil_Seminar\Logo.png





Fahrradstraße Uferstraße zwischen
Wiesenstraße und Exerzierstraße
Markierungs- und Verkehrszeichenplan

- Zeichenerklärung**
- Z 205 vorhandene Markierung / Beschilderung
 - ~~Z 205~~ vorhandene Markierung / Beschilderung abordnen / entfernen
 - Z 205** geplante Markierung / Beschilderung
 - geplante Sperrpfosten Z 600 - 60 (Ø 150 mm)
 - geplante Sperrpfosten Anthrazit
 - ⊗ vorhandener Sperrpfosten ausbauen

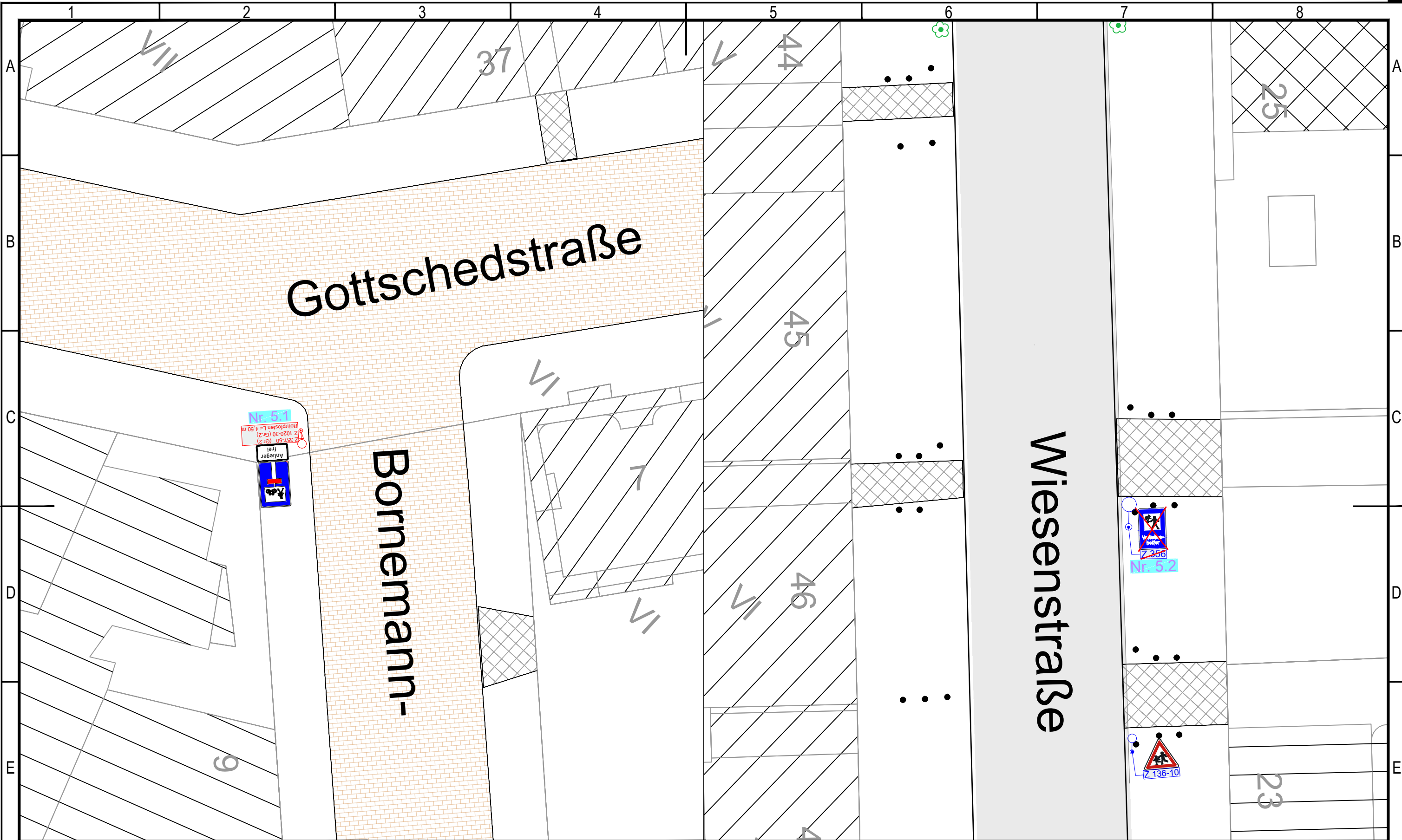
Zeich.-Nr.	xxxxxxx	Datum	07.05.2025
Ortsteil	Mitte	Maßstab	1:250
Gezeichnet		Entwurf	m, cm
Planungsgrundlage	- Straßenraum: Straßenbefahrung 2014 - Fahrbahn: Vermessung BwB 2023		
Blattgröße	970 x 297		
Seite	4 von 5		



H103_LernmaterialienL0204Teil1_StraßenVRU.png

BERLIN





Zeichenerklärung

- Z 205 vorhandene Markierung / Beschilderung
- Z 205 vorhandene Markierung / Beschilderung abordnen / entfernen
- Z 205 geplante Markierung / Beschilderung
- geplanter Sperrpfosten Z 600 - 60 (Ø 150 mm)
- geplante Sperrpfosten Anthrazit
- ⊗ vorhandener Sperrpfosten ausbauen

Bauvorhaben: Fahrradstraße Uferstraße zwischen Wiesenstraße und Exerzierstraße

Darstellung: Markierungs- und Verkehrszeichenplan

Plangrundlage: Straßenbefahrung 2014

Hinweise:

Zeich.-Nr.	xxxxxxx	Datum	07.05.2025
Ortsteil	Wedding	Maßstab	1:250
Gezeichnet		Entwurf	m, cm
		Blattgröße	420 x 297
		Seite	5 von 5

H103_LemmaterialeLoGoTeil1_SemMVKU.png