



**ANALYSE BESTAND**

**Baum- und Strauchbestand / Sicherheit**

**POTENTIALE**

- grüne Oase in der Stadt
- Parkanlage mit Verbindung zur Spree
- durch Bäume und Sträucher offene und geschlossene Bereiche, verschiedene Atmosphären

**SCHWÄCHEN**

- schlechter Pflegezustand der Strauchvegetation
- viel Spontanaufwuchs
- Sichtbeziehung zum Wasser eingeschränkt
- besondere Insellage nicht erkennbar
- schwierige Orientierung
- Gefühl der Unsicherheit bei der Durchquerung

**BESTAND: STELLUNGSNAHMEN / WÜNSCHE ZUR PLANUNG**

**Baum- und Strauchbestand / Beleuchtung**

**REDUZIERUNG STRAUCHBESTAND**

**Bürger (Kinder-, Jugend-, Familienbeteiligung, Aug. 2020\*<sup>1</sup>):**

- schlechter Pflegezustand
- Park sehr zugewachsen und unübersichtlich

**Polizei (03.09.20\*<sup>2</sup>):**

- Rückschnitt von Sichtachsen um Möglichkeiten für Tatgelegenheiten zu reduzieren (Auflauern, Müllentsorgen, Belagern, Verstecken)
- Pflegeleichte Vegetation für mehr Übersichtlichkeit und Orientierung
- Rückschnitt des Randbereichs Uferweg für bessere Einsehbarkeit

**ERHALT STRAUCHBESTAND**

**Bürger (Kinder-, Jugend-, Familienbeteiligung\*<sup>1</sup>):**

- grüner, verwünschter Charakter
- schattiger Platz im Sommer

**Natur-, Umweltschutz:**

- Erhalt der ökologischen Vielfalt und Diversität
- ggf. geschützte Arten im Gehölzbestand (in Prüfung)

**REDUZIERUNG BELEUCHTUNG**

**Bezirksamt:**

- Parkanlagen in Berlin grundsätzlich nicht beleuchtet
- für Wartung und Unterhaltung steht dem Grünflächenamt kein Budget zur Verfügung
- Bestandsleuchten in einem schlechten Zustand mit überwiegend veralteter Technik
- Erneuerung bzw. ein Austausch der gesamten Leuchten nicht möglich innerhalb des vorhandenen Projektkostenrahmens

**Natur-, Umweltschutz:**

- Park an ökologisch sensiblen Wasserlage
- Beleuchtung stört die dort lebende Tierwelt

**VERBESSERUNG BELEUCHTUNG**

**Bürger (Kinder-, Jugend-, Familienbeteiligung\*<sup>1</sup>):**

- Verbesserung Beleuchtung am zentralen Weg entlang des Kreativhauses

**Polizei\*<sup>2</sup>:**

- durchgängige und einheitliche Ausleuchtung der Hauptwege für mehr Sicherheit
- Installation eines Leitsystems (Hinweisschilder) für eine bessere Orientierung

**GESTALTUNGSVORSCHLAG**

**Baum- und Strauchbestand, Beleuchtung**

**UMGANG BAUMBESTAND**

- nur Fällung der für die Maßnahme notwendigen Bäume im Bereich der Kranzufahrt zur neuen Wehranlage und im Bereich der neuen geeigneten Wege
- zusätzlich Fällung einiger nicht mehr vitaler Bäume zur Verkehrsicherung
- Bilanz: 100 Bäume erhalten, 22 Fällungen, 8 Neupflanzungen

**UMGANG STRAUCHBESTAND**

- notwendige Gehölzrodung im Bereich der Kranzufahrt zur neuen Wehranlage sowie der neuen geeigneten Wegen
- Auslichtung von Sträuchern aufgrund von Sicherheitsfragen und Vitalität
- Auflösung schwer einsehbarer Raumabschnitte (Angsträume)
- Öffnung von Sichtfenstern zur Spree entlang des Ufers im Bereich der Sitzbänke (Übersichtlichkeit, Orientierung, Lichtpunkte am Ufer)

**BELEUCHTUNG HAUPTWEG AM KREATIVHAUS**

- Beleuchtung entlang des Hauptweg am Kreativhaus bleibt bestehen
- durchgehend beleuchtete Wegeverbindung zwischen Inselbrücke und Mühlendamm entlang der Hochhäuser Nr. 1 und Nr. 2

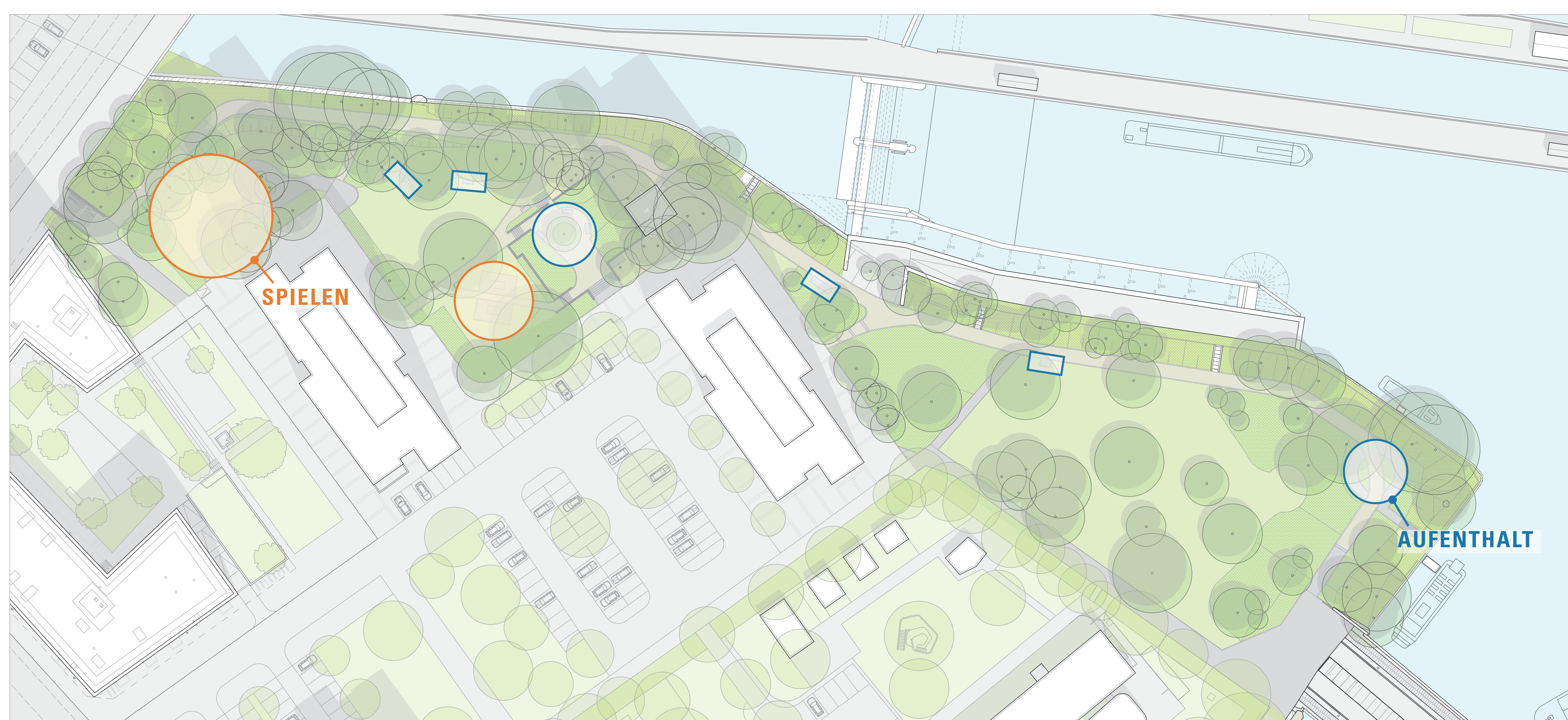
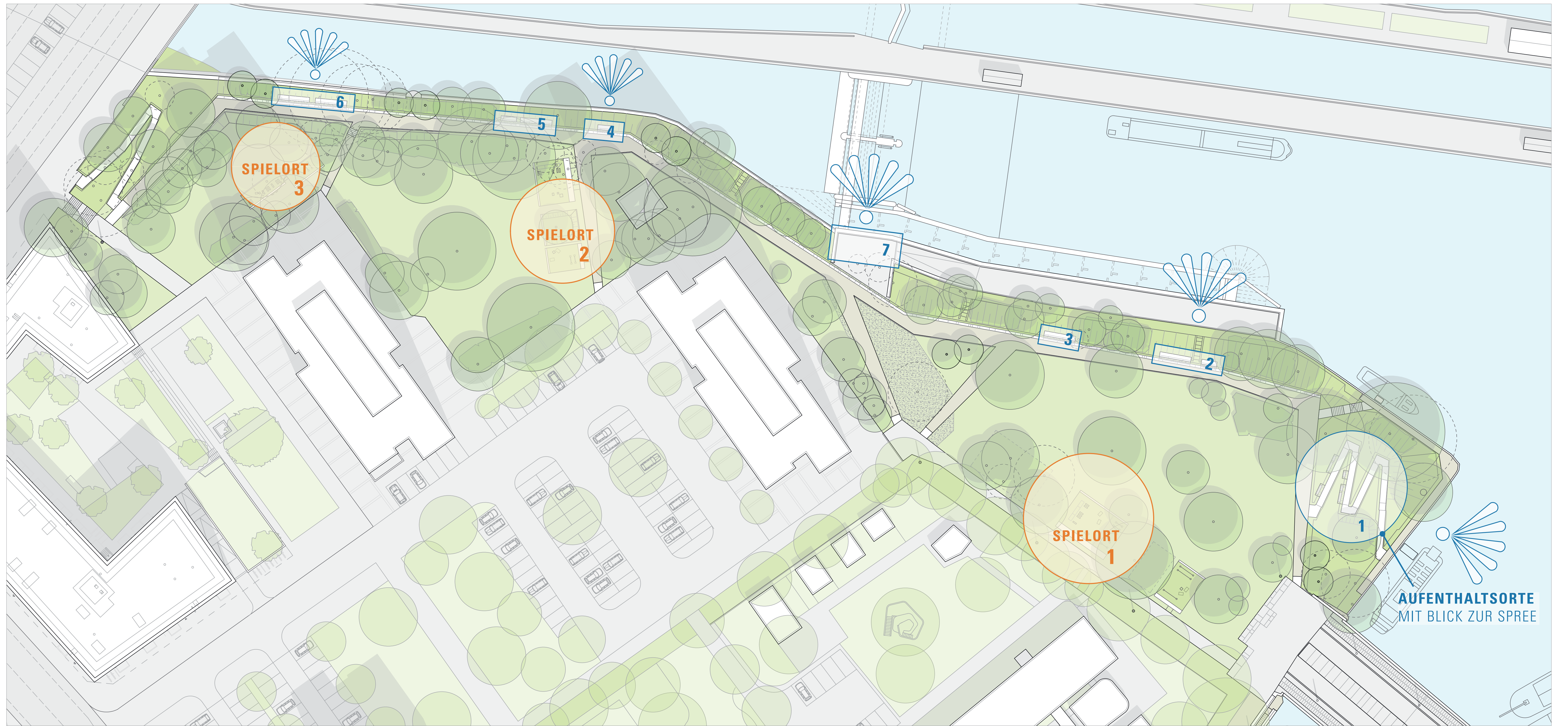
**ENTFALL BELEUCHTUNG UFERWEG**

- Entfall der Beleuchtung des Uferwegs aus ökonomischen sowie ökologischen Gründen

\*<sup>1</sup> Kinder-, Jugend-, Familienbeteiligung, Durchführung erfolgte am 20. und 22.08.20

\*<sup>2</sup> Stellungnahme Städtebauliche Kriminalprävention Fischerinsel vom 03.09.20





### ANALYSE BESTAND

#### Aufenthalt / Funktionen

#### POTENTIALE

- Park mit besonderer Insellage an der Spree
- durch Bäume und Sträucher offene und geschlossene Bereiche, verschiedene Atmosphären
- kühler Ort im Sommer
- Liegewiese als frei nutzbare Fläche

#### SCHWÄCHEN

- kleiner Spielplatz mit veralteter Ausstattung
- bestehende Möblierung mit Schäden durch Vandalismus
- keine Sitzmöglichkeiten mit Blick auf die Spree
- introvertierte Sitzgruppen werden fehlgenutzt, wenig soziale Kontrolle
- Belastung der Wiese durch Hunde-Nutzung

### BESTAND: STELLUNGNAHMEN / WÜNSCHE ZUR PLANUNG

#### Aufenthalt / Funktionen

##### UMGANG AUFENTHALT

##### Jugendliche (Kinder-, Jugend-, Familienbeteiligung, Aug. 2020\*<sup>1</sup>):

- Treffpunkte am Wasser zum Zusammensein, Chillen
- grüne, sichtgeschützte Rückzugsorte
- mehr Sauberkeit und Pflege

##### Ältere Bürger (Kinder-, Jugend-, Familienbeteiligung\*<sup>1</sup>):

- Sitzgelegenheiten mit Blick auf das Wasser
- Ruhe und Sauberkeit, kein ‚Party-Müll‘

##### Polizei (03.09.20\*<sup>2</sup>):

- mehr Sitzgelegenheiten entlang des Weges
- Ausführung für verschiedene Alters- und Nutzergruppen
- Fahrradbügel am Weg Kreativhaus

##### Bezirksamt:

- robuste, pflegeleichte Möblierung

##### UMGANG SPIELORTE

##### Kinder, Eltern (Kinder-, Jugend-, Familienbeteiligung\*<sup>1</sup>):

- Trennung von Spielmöglichkeiten für kleine Kinder (bis 6 Jahren) und größere Kindern
- Spielort 1 für kleinere Kinder
- Spielort 2 und 3 für größere Kinder oder Fitness für alle Generationen
- Wiese als frei nutzbarer Ort für alle Altersgruppen

##### Jugendliche (Kinder-, Jugend-, Familienbeteiligung\*<sup>1</sup>):

- weniger Spielgeräte oder Angebote für Bewegung und Sport, mehr Orte als Treffpunkt zum Zusammensein

##### Polizei \*<sup>2</sup>:

- vielfältige Angebote für verschiedene Altersgruppen zur Erhöhung der soziale Kontrolle

##### UMGANG HUNDE

##### Problematik (Kinder-, Jugend-, Familienbeteiligung\*<sup>1</sup>):

- Wiese in einem schlechten Zustand, weil Hunde wühlen und graben
- Hunde pinkeln auf die Wiese
- Hundekot wird z.T. nicht entsorgt

##### Wünsche (Kinder-, Jugend-, Familienbeteiligung\*<sup>1</sup>):

- Wiese zum Picknicken, Liegen und Spielen, kein Hundenauslauf (Hundeverbotschild)
- alternative Hundenauslauf-Wiese (eingezäunt)

### GESTALTUNGSVORSCHLAG

#### Aufenthalt / Funktionen

##### AUFENTHALT UND BÄNKE

##### HISTORISCHER HAFEN

- Öffnung der Böschung zum historischen Hafen
- Einfügen eines geneigten Wegs und einer Treppe zur Inselfspitze
- Ergänzung Sitzbänke entlang des Wegs mit Blick auf die Spree

##### AUFENTHALT UND BÄNKE UFERWEG

- Sitzkanten am Uferweg als Balkone mit Blick zur Spree
- Öffnung Blickfenster zum Wasser

##### UMGANG HUNDE

- Dogstations: Tütenspender für Hundekot sowie Sammeleimer
- keine abgezaunte Hundenauslauf-Wiese (zu wenig Platz, bleibt keine Wiese)

##### UMGANG AUSSTATTUNG

- Papierkörbe im Bereich der Sitzbänke und Spielplätze
- Fahrradbügel

##### LIEGEWIESE

- Liegewiese als frei nutzbare Fläche zum Picknicken, Liegen, Lesen, Yoga, Fitnessübungen etc.

##### SPIELORT 1

- Kleinkinderspiel unter Bäumen ohne Einzäunung
- Bewegungsspiel bis 1m Höhe: klettern, balancieren, hüpfen, springen, laufen
- Seile, Holz, kleine Kletterskulpturen
- Wichtig: Der Wurzelbereich der Bestandsbäume muss dabei geschützt werden. Im direkten Kronenbereich sind keine flächigen Abgrabungen möglich.

##### SPIELORT 2

- ruhiges Spielangebot mit Aufenthalt für Jung und Alt mit z.B. Schach, Tisch- und Sitzgruppe, ...

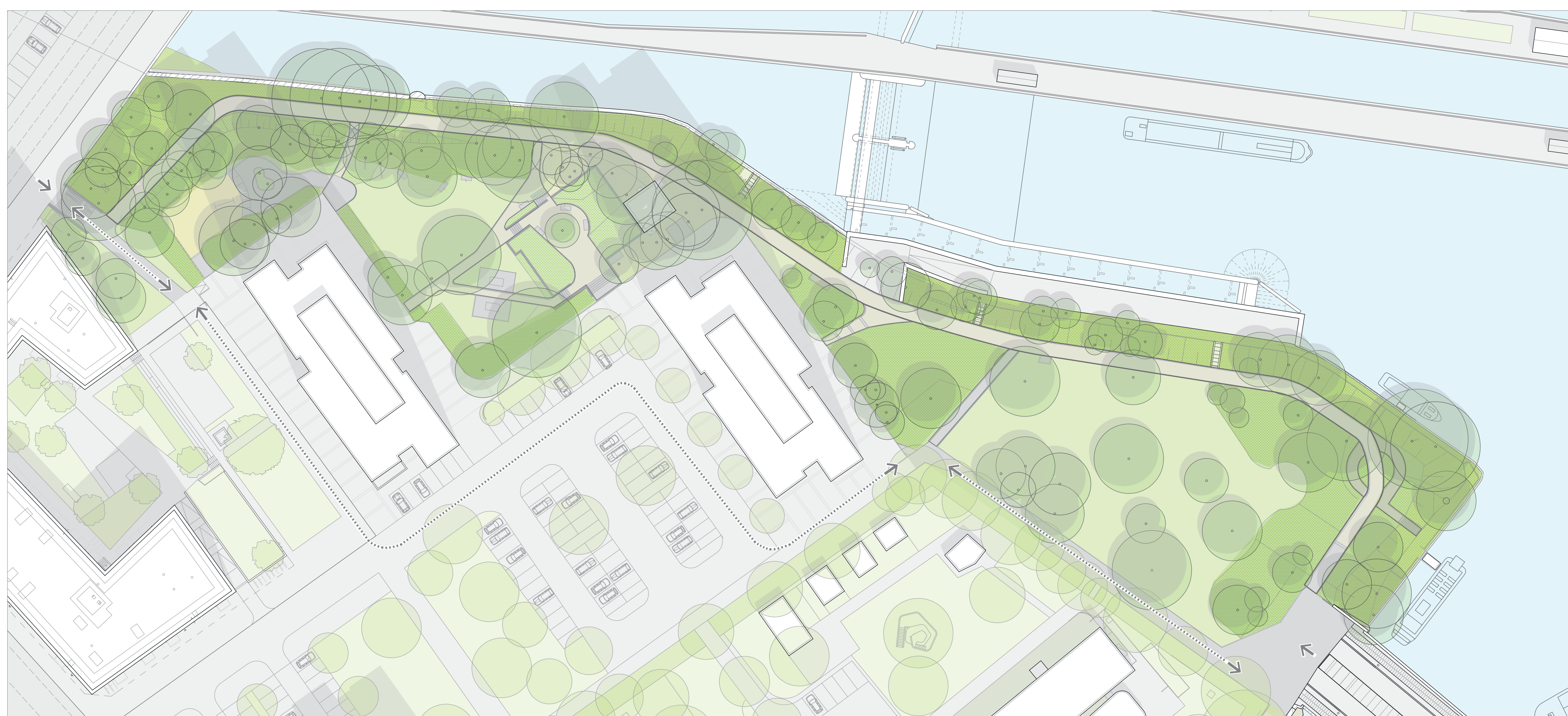
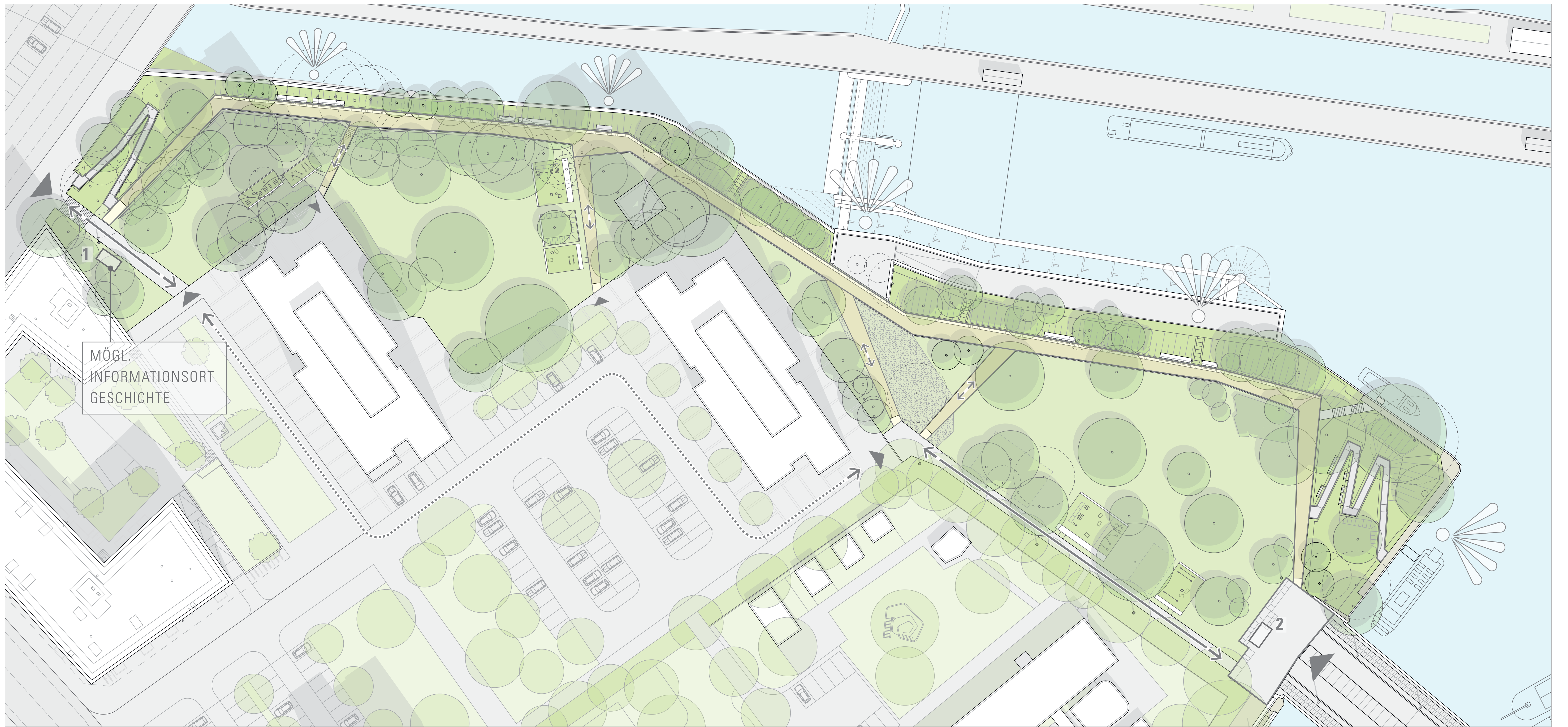
##### SPIELORT 3

- Aktivitätsort für Jung und Alt mit z.B. Klettern, Parcour-Geräten, Tischtennis, Trampolin, ...

\*<sup>1</sup> Kinder-, Jugend-, Familienbeteiligung, Durchführung erfolgte am 20. und 22.08.20

\*<sup>2</sup> Stellungnahme Städtebauliche Kriminalprävention Fischerinsel vom 03.09.20





**ANALYSE BESTAND**

**Wege, Erschließung / Barrierefreiheit**

**POTENTIALE**

- Uferweg als durchgehende Verbindung und Erlebnis der Spree
- Weg entlang Kreativhaus als direkte Wegeverbindung zu den Hochhäusern und zum Mühlendamm

**SCHWÄCHEN**

- unklare Wegehierarchien, fehlende Orientierung
- Uferweg wenig attraktiv, da Sichtbeziehung zum Wasser eingeschränkt
- Weg zur Inselspitze als Sackgasse
- Treppen zum Mühlendamm und zum historischen Hafen als Barriere
- Wegebeläge sehr uneben

**BESTAND: STELLUNGNAHMEN / WÜNSCHE ZUR PLANUNG**

**Wege, Erschließung / Barrierefreiheit**

**UMGANG WEGE, ERSCHLIESSUNG**

**Bezirksamt (Auslobung Gutachterverfahren\*<sup>4</sup>)**

- Verbesserung der Wegehierarchien
- Verbesserung der Zugänglichkeit der Parkanlage für alle Nutzer
- Stärkung und Attraktivierung des Uferwegs als langsame Wegeverbindung (Spazieren)
- direkte Wegeverbindung zwischen Inselbrücke und Mühlendamm auf dem Weg am Kreativhaus

**BARRIEREFREIHEIT**

**Bürger (Kinder-, Jugend-, Familienbeteiligung, Aug. 2020\*<sup>1</sup>):**

- ebene Wege zum Befahren mit Rollatoren

**Bezirksbeauftragte für Menschen mit Behinderung (03.09.20\*<sup>3</sup>):**

- barrierefreie /-arme Wegeverbindung zum Mühlendamm und zum historischen Hafen
- ebene Wegebeläge (keine Belagswechsel mit Aufkantung, kein Kopfsteinpflaster)
- kontrastreiche Markierung der Treppenkanten
- Handläufe an Treppenanlagen

**Polizei (03.09.20\*<sup>2</sup>):**

- barrierefreie /-arme Wegeverbindung wird ausdrücklich begrüßt

**GESTALTUNGSVORSCHLAG**

**Wege, Erschließung / Barrierefreiheit**

**UMGANG WEGE, ERSCHLIESSUNG**

**UFERWEG / UFERSPANGE**

- einfaches, klares Wegesystem auf Grundlage des bestehenden Wegesystems
- Stärkung des Uferwegs als Element mit besonderer Erlebnisqualität zur Spree
- Ergänzung eines Plattenleitbands sowie wegebegleitenden Sitzbänken an der Böschung
- Öffnung Blickfenster zur Spree

**STICHWEGE**

- kurze und gerade Stichwege als direkte Verbindung zum Quartier (Hochhäuser)
- an den Endpunkten der Stichwege öffnen sich Blickfenster zur Spree

**WEG AM KREATIVHAUS UND WEG ZUM MÜHLENDAMM**

- kurze Wegeverbindung zwischen Inselbrücke und Hochhäusern bzw. Hochhäusern und Mühlendamm, wie im Bestand
- Erneuerung der Wegebeläge

**UMGANG GESCHICHTE**

- Informationsort mit Tafel zur Erläuterung der Geschichte des Ortes (Keimzelle Berlin) am Wegesrand

**BARRIEREFREIHEIT**

**GENEIGTE WEGE**

- geneigter Weg als barrierearme Wegeverbindung zum Mühlendamm
- geneigter Weg als barrierearme Wegeverbindung zum historischen Hafen

**TREPPEN**

- Erneuerung der Treppe Mühlendamm und der Treppe zum historischen Hafen
- kontrastreiche Markierung der Stufenkante
- Handläufe an der Treppenanlage

**WEGEBELÄGE**

- ebene Wegebeläge
- direkte Wegeverbindungen aus Asphalt oder Plattenbelag (Eingangsplatz Inselbrücke, Weg am Kreativhaus, Weg zum Mühlendamm)
- Parkwege und Uferweg aus Wassergebundener Wegedecke

\*<sup>1</sup> Kinder-, Jugend-, Familienbeteiligung, Durchführung erfolgte am 20. und 22.08.20

\*<sup>2</sup> Stellungnahme Städtebauliche Kriminalprävention Fischerinsel vom 03.09.20

\*<sup>3</sup> Stellungnahme Bezirksbeauftragte für Menschen mit Behinderung vom 03.09.20

\*<sup>4</sup> Auslobung Gutachterverfahren März 2019