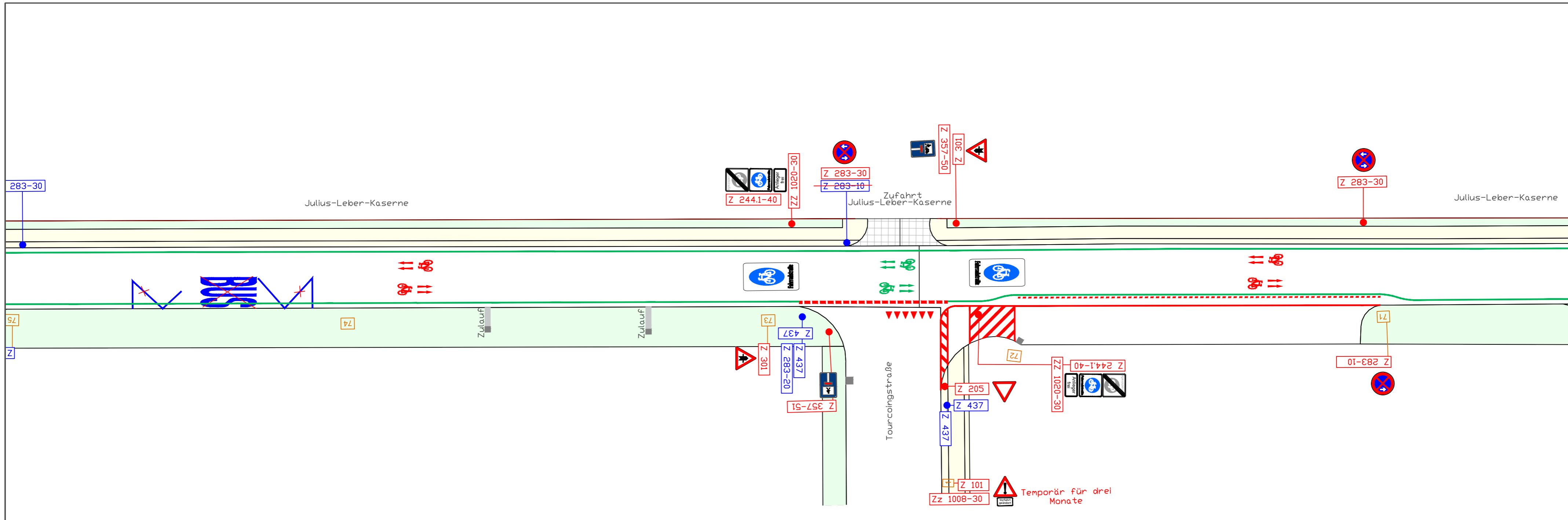


ca. 3 m der bestehenden Schmalstrichlinie / 340 demarkieren

Zeichenerklärung/ Legende	
Z 205	vorhandene Markierung / Beschilderung
/ Z 205	abgeordnete zu entfernende Markierung / Beschilderung
/ Z 205	geplante Markierung / Beschilderung
	Fahrbahn
	Grünfläche
	Gehbahn
	öffentlicher Parkplatz
	Parkplatz JLK
	Beschilderungsposten Bestand
	Beschilderungsposten Planung
	Fremdposten
	Lichtsignalanlage
	Poller Bestand
	Lichtmast (Lichtmastnummer)
	Straßenablauf
	Kanaldeckel
	Strom- bzw. Kabelkasten
	Straßenbaum/ Baumscheibe

Hinweise:
 Die Plangrundlage ist keine Vermessung, daher kann es zu Unstimmigkeiten der exakten Lage von Einbauten sowie leichte Abweichungen bei den Breiten und Längen kommen.
 Die Leitungspläne sind durch den AN zusätzlich zu Prüfen und die Vorgaben der TöBs sind zu beachten. Piktogramme sollen nach Absprache mit dem AG in Längsrichtung verschoben werden, falls die Haftbarkeit der Kaltplastikmasse aufgrund von Fahrbahnschäden oder Fugen nicht möglich ist.

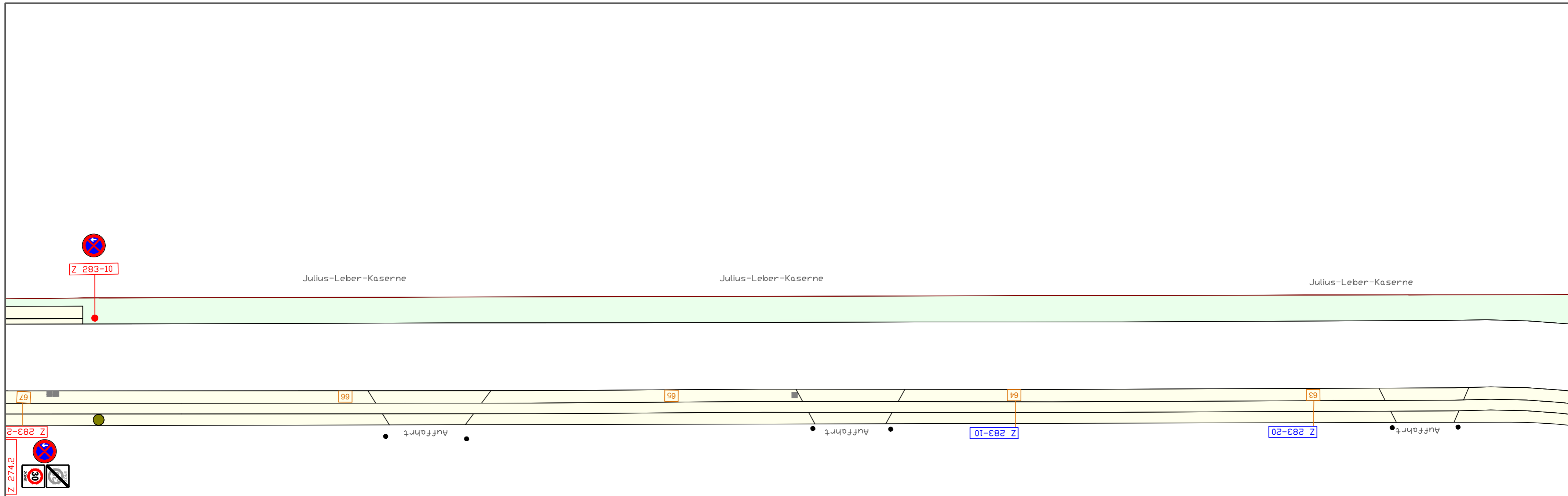
Bezirksamt Mitte	BERLIN		Bearbeitungsstand:	Ausführung
			Planungsgrundlage:	Straßenbefahrung 2014
Bezirksamt Mitte von Berlin Straßen- und Grünflächenamt			Ortsteil: Wedding	Blattgröße: 590 x 297
Fahrradstraße Charles-Corselle-Ring Markierungs- und Verkehrszeichenplan			Gezeichnet:	Maßstab: 1:250 m, cm
			Datum: 05.03.2025	Seite: 1 von 20



Hinweise:
 Die Plangrundlage ist keine Vermessung, daher kann es zu Unstimmigkeiten der exakten Lage von Einbauten sowie leichte Abweichungen bei den Breiten und Längen kommen.
 Die Leitungspläne sind durch den AN zusätzlich zu Prüfen und die Vorgaben der TöBs sind zu beachten.
 Piktogramme sollen nach Absprache mit dem AG in Längsrichtung verschoben werden, falls die Haftbarkeit der Kaltplastikmasse aufgrund von Fahrbahnschäden oder Fugen nicht möglich ist.

Zeichenerklärung/ Legende	
Z 205	vorhandene Markierung / Beschilderung
/ Z 205	abgeordnete zu entfernende Markierung / Beschilderung
/ Z 205	geplante Markierung / Beschilderung
	Fahrbahn
	Grünfläche
	Gehbahn
	öffentlicher Parkplatz
	Parkplatz JLK
	Beschilderungsposten Bestand
	Beschilderungsposten Planung
	Fremdposten
	Lichtsignalanlage
	Poller Bestand
	Lichtmast (Lichtmastnummer)
	Straßenablauf
	Kanaldeckel
	Strom- bzw. Kabelkasten
	Straßenbaum/ Baumscheibe

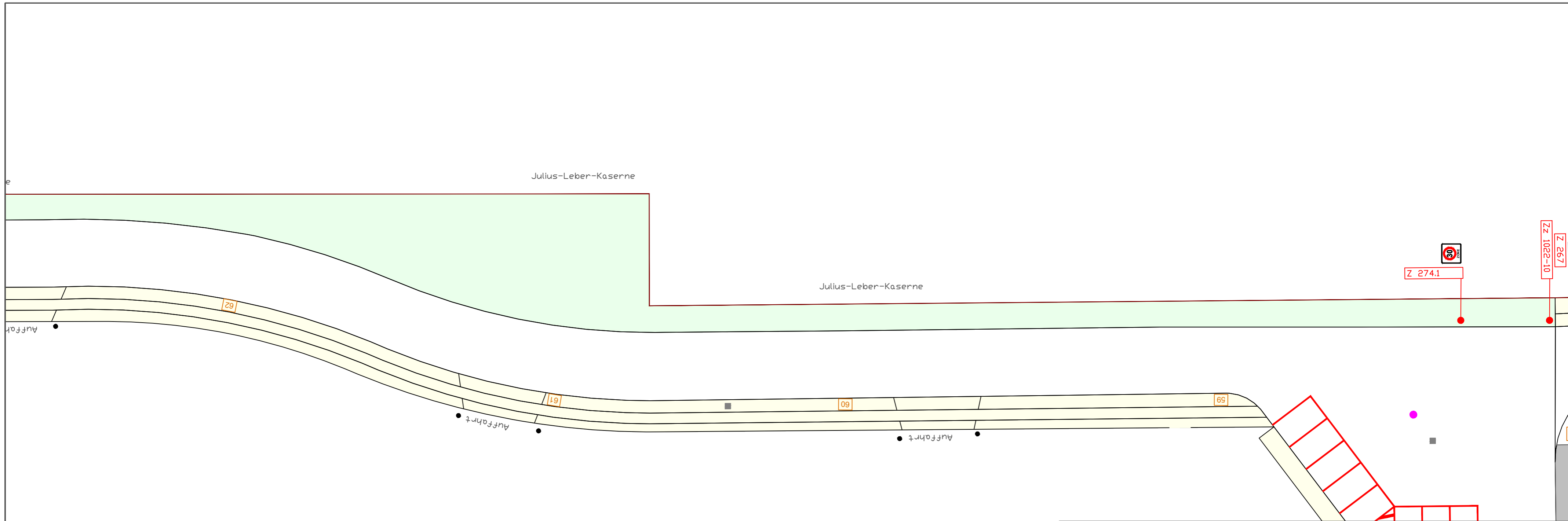
Bezirksamt Mitte	BERLIN		Bearbeitungsstand:	Ausführung
			Planungsgrundlage:	Straßenbefahrung 2014
Bezirksamt Mitte von Berlin Straßen- und Grünflächenamt			Ortsteil: Wedding	Blattgröße: 590 x 297
Fahrradstraße Charles-Corselle-Ring Markierungs- und Verkehrszeichenplan			Gezeichnet:	Maßstab: 1:250 m, cm
			Datum: 05.03.2025	Seite: 2 von 20



Zeichenerklärung/ Legende	
Z 205	vorhandene Markierung / Beschilderung
/ Z 205	abgeordnete zu entfernende Markierung / Beschilderung
/ Z 205	geplante Markierung / Beschilderung
	Fahrbahn
	Grünfläche
	Gehbahn
	öffentlicher Parkplatz
	Parkplatz JLK
	Beschilderungsposten Bestand
	Beschilderungsposten Planung
	Fremdpfosten
	Lichtsignalanlage
	Poller Bestand
	Lichtmast (Lichtmastnummer)
	Straßenablauf
	Kanaldeckel
	Strom- bzw. Kabelkasten
	Straßenbaum/ Baumscheibe

Hinweise:
 Die Plangrundlage ist keine Vermessung, daher kann es zu Unstimmigkeiten der exakten Lage von Einbauten sowie leichte Abweichungen bei den Breiten und Längen kommen.
 Die Leitungspläne sind durch den AN zusätzlich zu Prüfen und die Vorgaben der TöBs sind zu beachten. Piktogramme sollen nach Absprache mit dem AG in Längsrichtung verschoben werden, falls die Haftbarkeit der Kaltplastikmasse aufgrund von Fahrbahnschäden oder Fugen nicht möglich ist.

Bezirksamt Mitte	BERLIN		Bearbeitungsstand:	Ausführung
			Planungsgrundlage:	Straßenbefahrung 2014
Bezirksamt Mitte von Berlin Straßen- und Grünflächenamt			Ortsteil: Wedding	Blattgröße: 590 x 297
Fahrradstraße Charles-Corselle-Ring Markierungs- und Verkehrszeichenplan			Gezeichnet:	Maßstab: 1:250 m, cm
			Datum: 05.03.2025	Seite: 4 von 20



Hinweise:

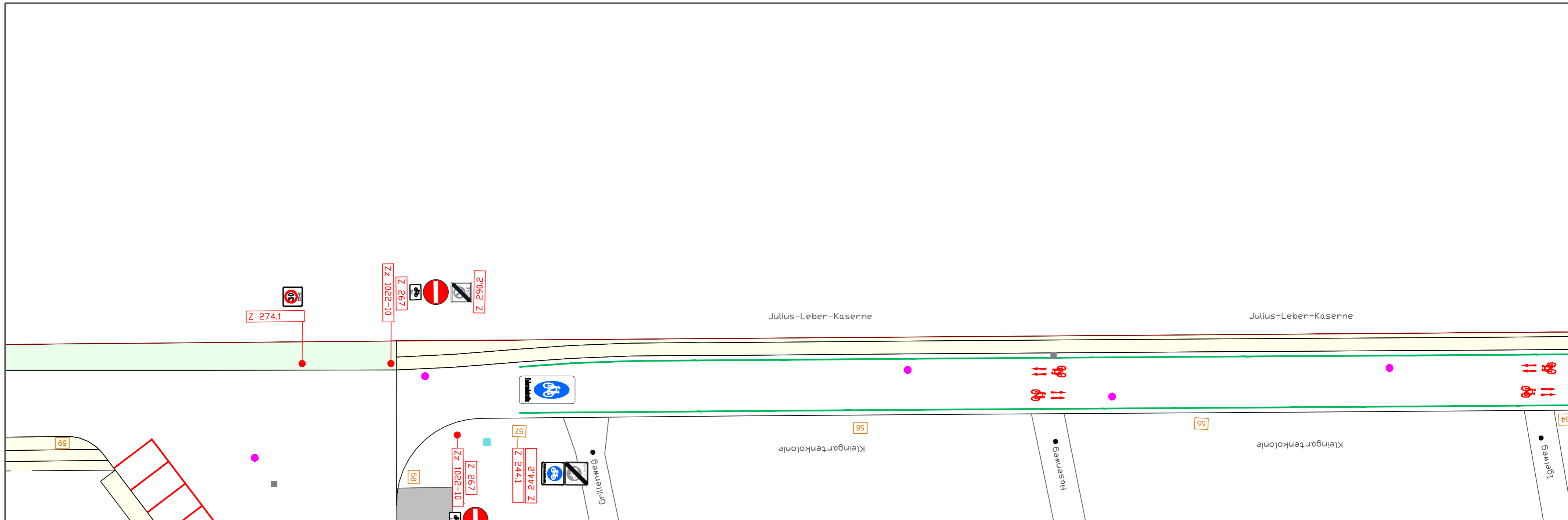
Die Plangrundlage ist keine Vermessung, daher kann es zu Unstimmigkeiten der exakten Lage von Einbauten sowie leichte Abweichungen bei den Breiten und Längen kommen.

Die Leitungspläne sind durch den AN zusätzlich zu Prüfen und die Vorgaben der TöBs sind zu beachten. Piktogramme sollen nach Absprache mit dem AG in Längsrichtung verschoben werden, falls die Haftbarkeit der Kaltplastikmasse aufgrund von Fahrbahnschäden oder Fugen nicht möglich ist.

Zeichenerklärung/ Legende

- / Z 205 vorhandene Markierung / Beschilderung
- / Z 205 abgeordnete zu entfernende Markierung / Beschilderung
- / Z 205 geplante Markierung / Beschilderung
- Fahrbahn
- Grünfläche
- Gehbahn
- öffentlicher Parkplatz
- Parkplatz JLK
- Beschilderungsposten Bestand
- Beschilderungsposten Planung
- Fremdposten
- Lichtsignalanlage
- Poller Bestand
- Nr. Lichtmast (Lichtmastnummer)
- Straßenablauf
- Kanaldeckel
- Strom- bzw. Kabelkasten
- Straßenbaum/ Baumscheibe

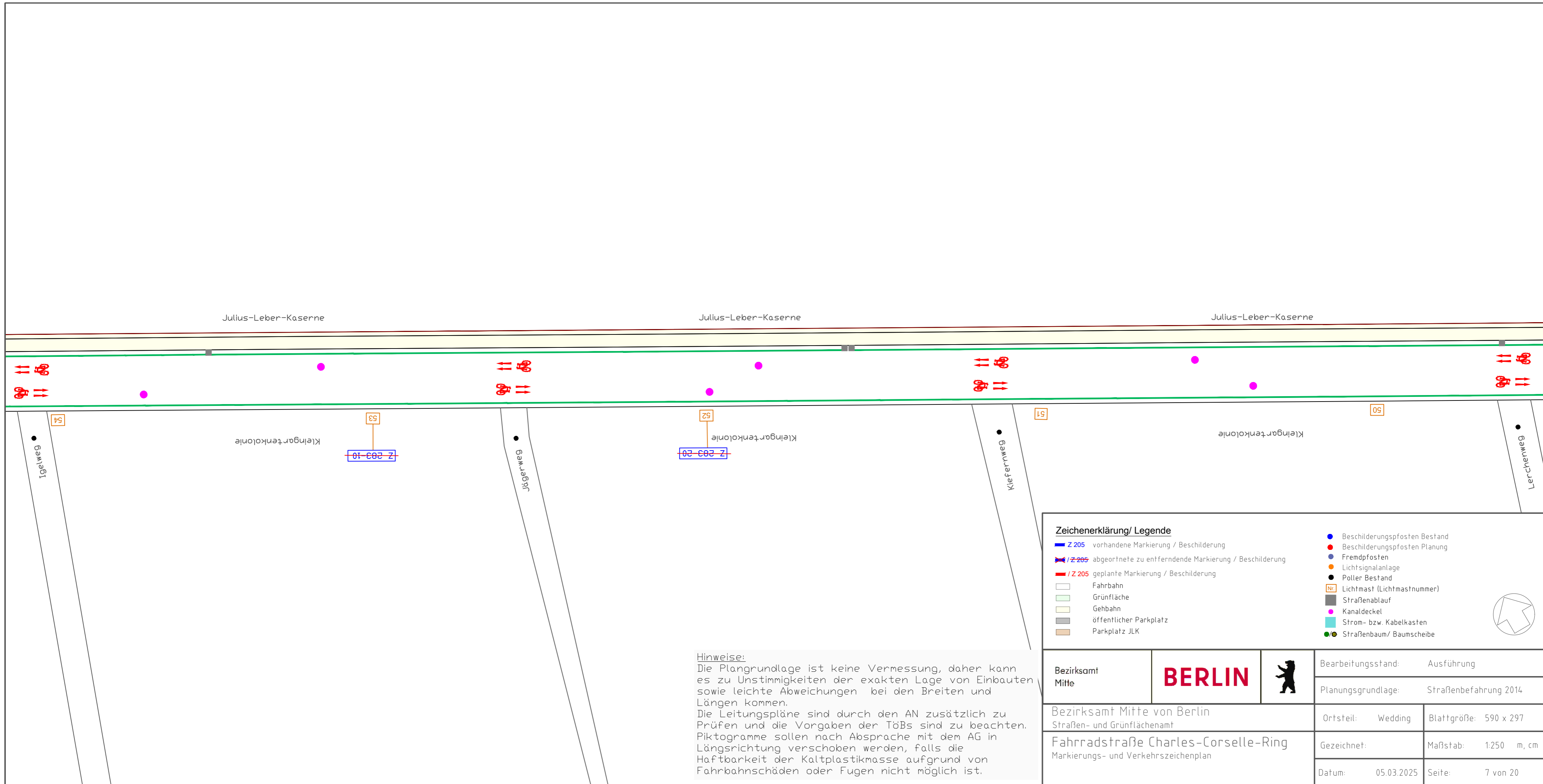
Bezirksamt Mitte	BERLIN		Bearbeitungsstand: Ausführung	
			Planungsgrundlage: Straßenbefahrung 2014	
Bezirksamt Mitte von Berlin Straßen- und Grünflächenamt			Ortsteil: Wedding	Blattgröße: 590 x 297
Fahrradstraße Charles-Corselle-Ring Markierungs- und Verkehrszeichenplan			Gezeichnet:	Maßstab: 1:250 m, cm
			Datum: 05.03.2025	Seite: 5 von 20



Hinweise:
 Die Plangrundlage ist keine Vermessung, daher kann es zu Unstimmigkeiten der exakten Lage von Einbauten sowie leichte Abweichungen bei den Breiten und Längen kommen.
 Die Leitungspläne sind durch den AN zusätzlich zu prüfen und die Vorgaben der TöBs sind zu beachten. Piktogramme sollen nach Absprache mit dem AG in Längsrichtung verschoben werden, falls die Haftbarkeit der Kaltplastikmasse aufgrund von Fahrbahnschäden oder Fugen nicht möglich ist.

Zeichenerklärung/ Legende	
Z 205	vorhandene Markierung / Beschilderung
/ Z 205	abgeordnete zu entfernende Markierung / Beschilderung
/ Z 205	geplante Markierung / Beschilderung
	Fahrbahn
	Grünfläche
	Gehbahn
	öffentlicher Parkplatz
	Parkplatz JLK
	Beschilderungsposten Bestand
	Beschilderungsposten Planung
	Fremdpfosten
	Lichtsignalanlage
	Poller Bestand
	Lichtmast (Lichtmastnummer)
	Straßenablauf
	Kanaldeckel
	Strom- bzw. Kabelkasten
	Straßenbaum/ Baumscheibe

Bezirksamt Mitte	BERLIN		Bearbeitungsstand:	Ausführung
			Planungsgrundlage:	Straßenbefahrung 2014
Bezirksamt Mitte von Berlin Straßen- und Grünflächenamt			Ortsteil: Wedding	Blattgröße: 590 x 297
Fahrradstraße Charles-Corselle-Ring Markierungs- und Verkehrszeichenplan			Gezeichnet:	Maßstab: 1:250 m, cm
			Datum: 05.03.2025	Seite: 6 von 20



Julius-Leber-Kaserne

Julius-Leber-Kaserne

Julius-Leber-Kaserne

Kleingartenkolonie

Kleingartenkolonie

Kleingartenkolonie

Igelweg

Jägerweg

Kieferweg

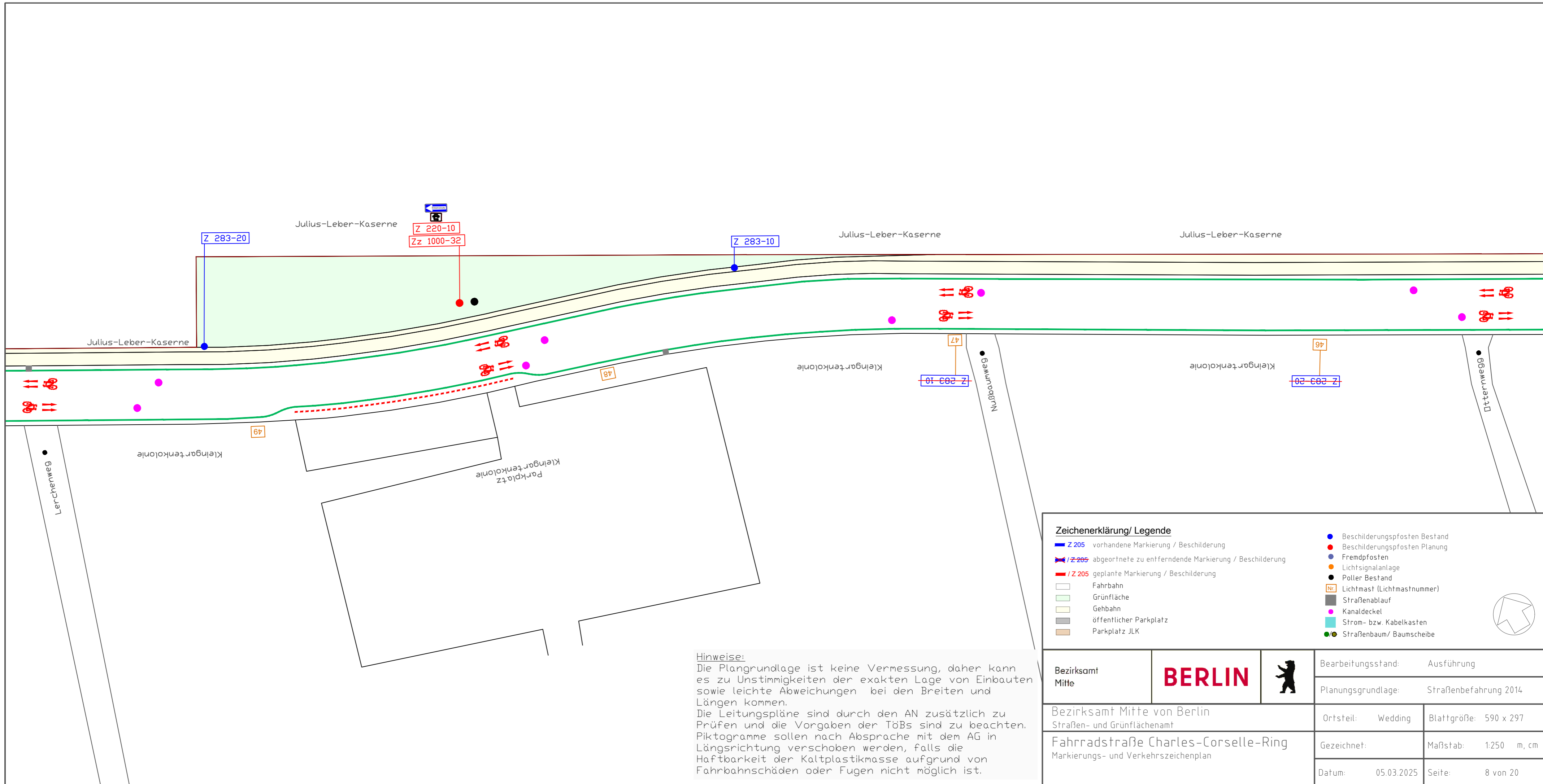
Lerchenweg

Zeichenerklärung/ Legende

- Z 205 vorhandene Markierung / Beschilderung
- X / Z 205 abgeordnete zu entfernende Markierung / Beschilderung
- / Z 205 geplante Markierung / Beschilderung
- Fahrbahn
- Grünfläche
- Gehbahn
- öffentlicher Parkplatz
- Parkplatz JLK
- Beschilderungsposten Bestand
- Beschilderungsposten Planung
- Fremdposten
- Lichtsignalanlage
- Poller Bestand
- Nr. Lichtmast (Lichtmastnummer)
- Straßenablauf
- Kanaldeckel
- Strom- bzw. Kabelkasten
- / ● Straßenbaum/ Baumscheibe

Hinweise:
 Die Plangrundlage ist keine Vermessung, daher kann es zu Unstimmigkeiten der exakten Lage von Einbauten sowie leichte Abweichungen bei den Breiten und Längen kommen.
 Die Leitungspläne sind durch den AN zusätzlich zu Prüfen und die Vorgaben der TöBs sind zu beachten. Piktogramme sollen nach Absprache mit dem AG in Längsrichtung verschoben werden, falls die Haftbarkeit der Kaltplastikmasse aufgrund von Fahrbahnschäden oder Fugen nicht möglich ist.


Bezirksamt Mitte	BERLIN		Bearbeitungsstand: Ausführung	
			Planungsgrundlage: Straßenbefahrung 2014	
Bezirksamt Mitte von Berlin Straßen- und Grünflächenamt			Ortsteil: Wedding	Blattgröße: 590 x 297
Fahrradstraße Charles-Corselle-Ring Markierungs- und Verkehrszeichenplan			Gezeichnet:	Maßstab: 1:250 m, cm
			Datum: 05.03.2025	Seite: 7 von 20



Hinweise:
 Die Plangrundlage ist keine Vermessung, daher kann es zu Unstimmigkeiten der exakten Lage von Einbauten sowie leichte Abweichungen bei den Breiten und Längen kommen.
 Die Leitungspläne sind durch den AN zusätzlich zu Prüfen und die Vorgaben der TöBs sind zu beachten. Piktogramme sollen nach Absprache mit dem AG in Längsrichtung verschoben werden, falls die Haftbarkeit der Kaltplastikmasse aufgrund von Fahrbahnschäden oder Fugen nicht möglich ist.

Zeichenerklärung/ Legende	
	Z 205 vorhandene Markierung / Beschilderung
	Z 205 abgeordnete zu entfernende Markierung / Beschilderung
	Z 205 geplante Markierung / Beschilderung
	Fahrbahn
	Grünfläche
	Gehbahn
	öffentlicher Parkplatz
	Parkplatz JLK
	Beschilderungsposten Bestand
	Beschilderungsposten Planung
	Fremdpfosten
	Lichtsignalanlage
	Poller Bestand
	Lichtmast (Lichtmastnummer)
	Straßenablauf
	Kanaldeckel
	Strom- bzw. Kabelkasten
	Straßenbaum/ Baumscheibe

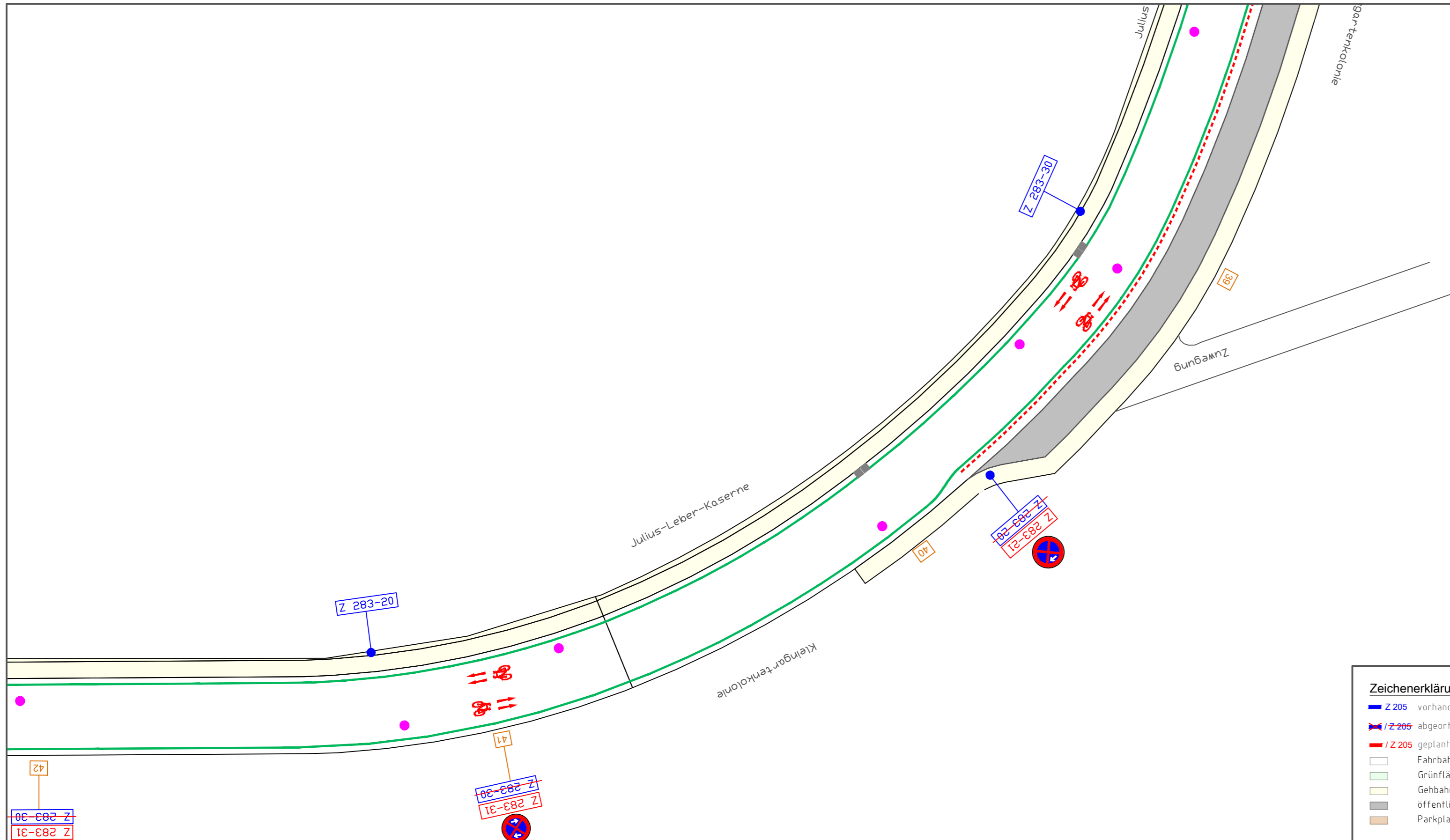
Bezirksamt Mitte	BERLIN		Bearbeitungsstand:	Ausführung
			Planungsgrundlage:	Straßenbefahrung 2014
Bezirksamt Mitte von Berlin Straßen- und Grünflächenamt			Ortsteil: Wedding	Blattgröße: 590 x 297
Fahrradstraße Charles-Corselle-Ring Markierungs- und Verkehrszeichenplan			Gezeichnet:	Maßstab: 1:250 m, cm
			Datum: 05.03.2025	Seite: 8 von 20



Hinweise:
 Die Plangrundlage ist keine Vermessung, daher kann es zu Unstimmigkeiten der exakten Lage von Einbauten sowie leichte Abweichungen bei den Breiten und Längen kommen.
 Die Leitungspläne sind durch den AN zusätzlich zu Prüfen und die Vorgaben der TöBs sind zu beachten. Piktogramme sollen nach Absprache mit dem AG in Längsrichtung verschoben werden, falls die Haftbarkeit der Kaltplastikmasse aufgrund von Fahrbahnschäden oder Fugen nicht möglich ist.

Zeichenerklärung/ Legende	
	vorhandene Markierung / Beschilderung
	geplante Markierung / Beschilderung
	abgeordnete zu entfernende Markierung / Beschilderung
	Fahrbahn
	Grünfläche
	Gehbahn
	öffentlicher Parkplatz
	Parkplatz JLK
	Beschilderungsposten Bestand
	Beschilderungsposten Planung
	Fremdpfosten
	Lichtsignalanlage
	Poller Bestand
	Lichtmast (Lichtmastnummer)
	Straßenablauf
	Kanaldeckel
	Strom- bzw. Kabelkasten
	Straßenbaum/ Baumscheibe

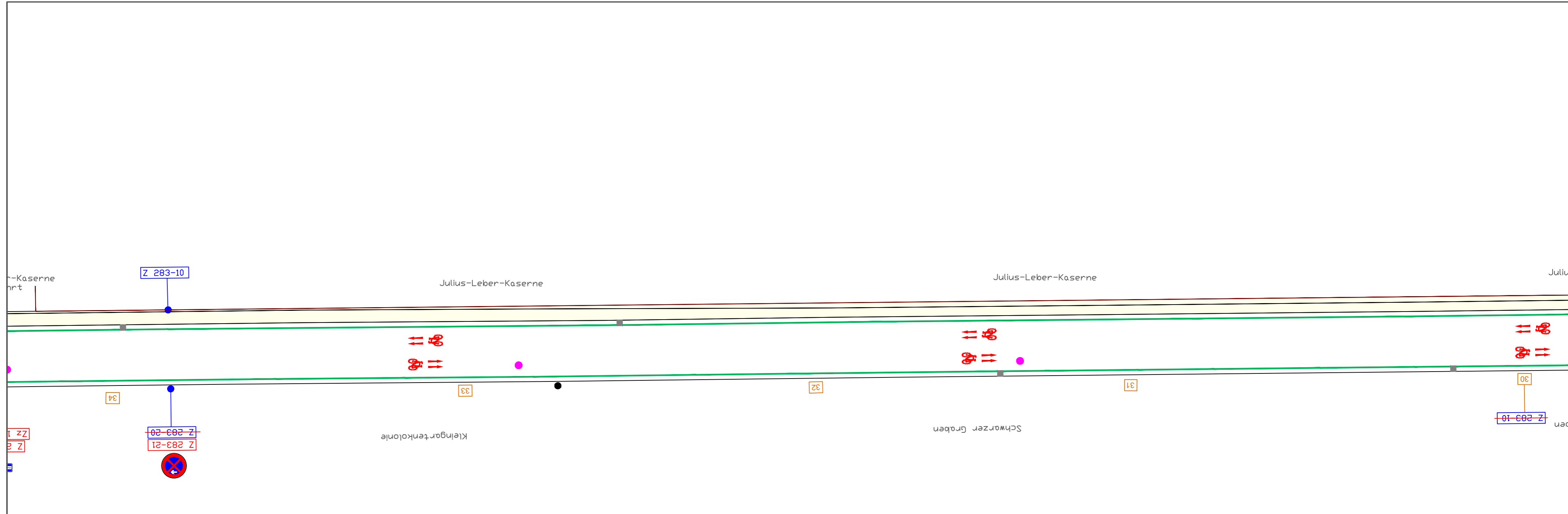
Bezirksamt Mitte	BERLIN		Bearbeitungsstand:	Ausführung
			Planungsgrundlage:	Straßenbefahrung 2014
Bezirksamt Mitte von Berlin Straßen- und Grünflächenamt			Ortsteil: Wedding	Blattgröße: 590 x 297
Fahrradstraße Charles-Corselle-Ring Markierungs- und Verkehrszeichenplan			Gezeichnet:	Maßstab: 1:250 m, cm
			Datum: 05.03.2025	Seite: 9 von 20



Zeichenerklärung/ Legende	
Z 205	vorhandene Markierung / Beschilderung
Z 205	geplante Markierung / Beschilderung
Z 205	abgeordnete zu entfernende Markierung / Beschilderung
	Fahrbahn
	Grünfläche
	Gehbahn
	öffentlicher Parkplatz
	Parkplatz JLK
	Beschilderungsposten Bestand
	Beschilderungsposten Planung
	Fremdposten
	Lichtsignalanlage
	Poller Bestand
	Lichtmast (Lichtmastnummer)
	Straßenablauf
	Kanaldeckel
	Strom- bzw. Kabelkasten
	Straßenbaum/ Baumscheibe

Hinweise:
 Die Plangrundlage ist keine Vermessung, daher kann es zu Unstimmigkeiten der exakten Lage von Einbauten sowie leichte Abweichungen bei den Breiten und Längen kommen.
 Die Leitungspläne sind durch den AN zusätzlich zu Prüfen und die Vorgaben der TöBs sind zu beachten. Piktogramme sollen nach Absprache mit dem AG in Längsrichtung verschoben werden, falls die Haftbarkeit der Kaltplastikmasse aufgrund von Fahrbahnschäden oder Fugen nicht möglich ist.

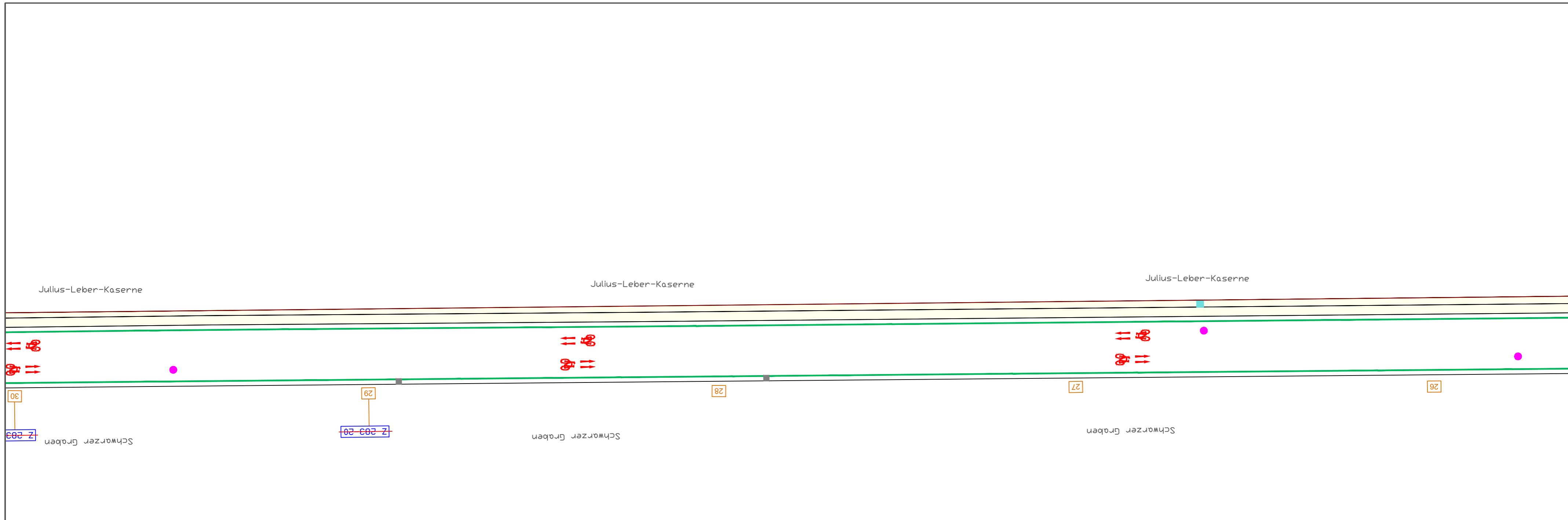
Bezirksamt Mitte	BERLIN		Bearbeitungsstand: Ausführung
Bezirksamt Mitte von Berlin Straßen- und Grünflächenamt			Planungsgrundlage: Straßenbefahrung 2014
Fahrradstraße Charles-Corselle-Ring Markierungs- und Verkehrszeichenplan		Ortsteil: Wedding	Blattgröße: 590 x 297
		Gezeichnet:	Maßstab: 1:250 m, cm
		Datum: 05.03.2025	Seite: 10 von 20



Hinweise:
 Die Plangrundlage ist keine Vermessung, daher kann es zu Unstimmigkeiten der exakten Lage von Einbauten sowie leichte Abweichungen bei den Breiten und Längen kommen.
 Die Leitungspläne sind durch den AN zusätzlich zu Prüfen und die Vorgaben der TöBs sind zu beachten. Piktogramme sollen nach Absprache mit dem AG in Längsrichtung verschoben werden, falls die Haftbarkeit der Kaltplastikmasse aufgrund von Fahrbahnschäden oder Fugen nicht möglich ist.

Zeichenerklärung/ Legende	
Z 205	vorhandene Markierung / Beschilderung
/ Z 205	abgeordnete zu entfernende Markierung / Beschilderung
/ Z 205	geplante Markierung / Beschilderung
	Fahrbahn
	Grünfläche
	Gehbahn
	öffentlicher Parkplatz
	Parkplatz JLK
	Beschilderungsposten Bestand
	Beschilderungsposten Planung
	Fremdposten
	Lichtsignalanlage
	Poller Bestand
	Lichtmast (Lichtmastnummer)
	Straßenablauf
	Kanaldeckel
	Strom- bzw. Kabelkasten
	Straßenbaum/ Baumscheibe

Bezirksamt Mitte	BERLIN		Bearbeitungsstand:	Ausführung
			Planungsgrundlage:	Straßenbefahrung 2014
Bezirksamt Mitte von Berlin Straßen- und Grünflächenamt			Ortsteil: Wedding	Blattgröße: 590 x 297
Fahrradstraße Charles-Corselle-Ring Markierungs- und Verkehrszeichenplan			Gezeichnet:	Maßstab: 1:250 m, cm
			Datum: 05.03.2025	Seite: 12 von 20

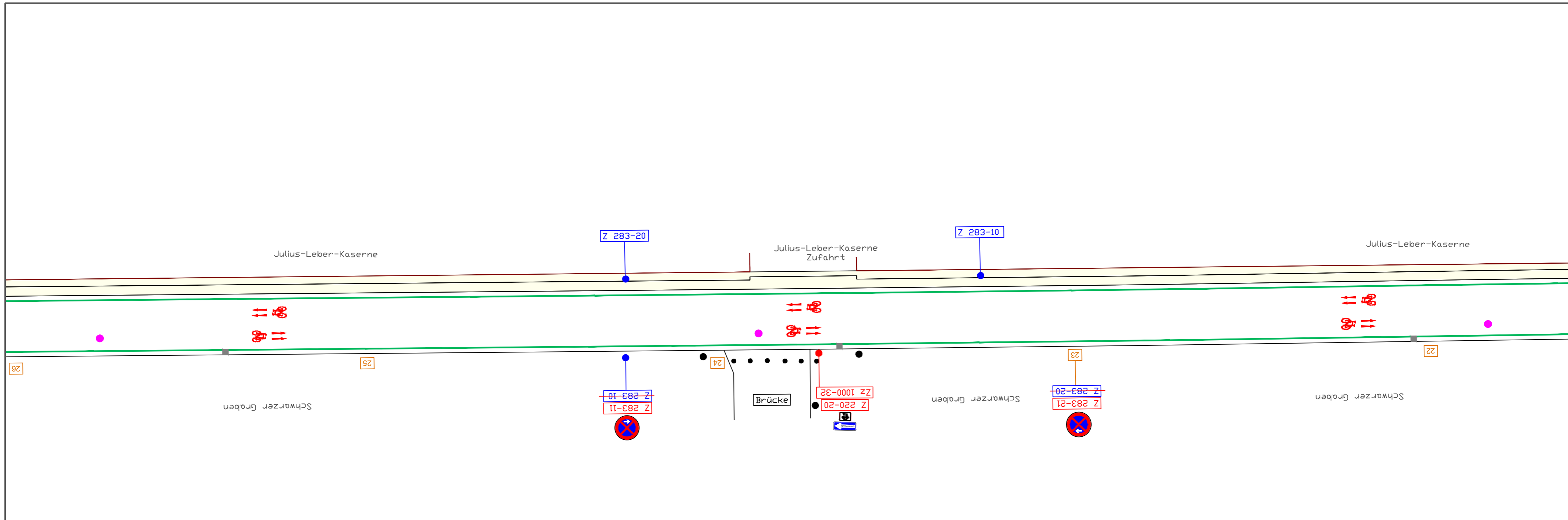


Hinweise:
 Die Plangrundlage ist keine Vermessung, daher kann es zu Unstimmigkeiten der exakten Lage von Einbauten sowie leichte Abweichungen bei den Breiten und Längen kommen.
 Die Leitungspläne sind durch den AN zusätzlich zu Prüfen und die Vorgaben der TöBs sind zu beachten. Piktogramme sollen nach Absprache mit dem AG in Längsrichtung verschoben werden, falls die Haftbarkeit der Kaltplastikmasse aufgrund von Fahrbahnschäden oder Fugen nicht möglich ist.

Zeichenerklärung/ Legende

- █ / Z 205 vorhandene Markierung / Beschilderung
- █ / Z 205 abgeordnete zu entfernende Markierung / Beschilderung
- █ / Z 205 geplante Markierung / Beschilderung
- ▭ Fahrbahn
- ▭ Grünfläche
- ▭ Gehbahn
- ▭ öffentlicher Parkplatz
- ▭ Parkplatz JLK
- Beschilderungsposten Bestand
- Beschilderungsposten Planung
- Fremdpfosten
- Lichtsignalanlage
- Poller Bestand
- ▭^{Nr.} Lichtmast (Lichtmastnummer)
- ▭ Straßenablauf
- Kanaldeckel
- ▭ Strom- bzw. Kabelkasten
- /● Straßenbaum/ Baumscheibe

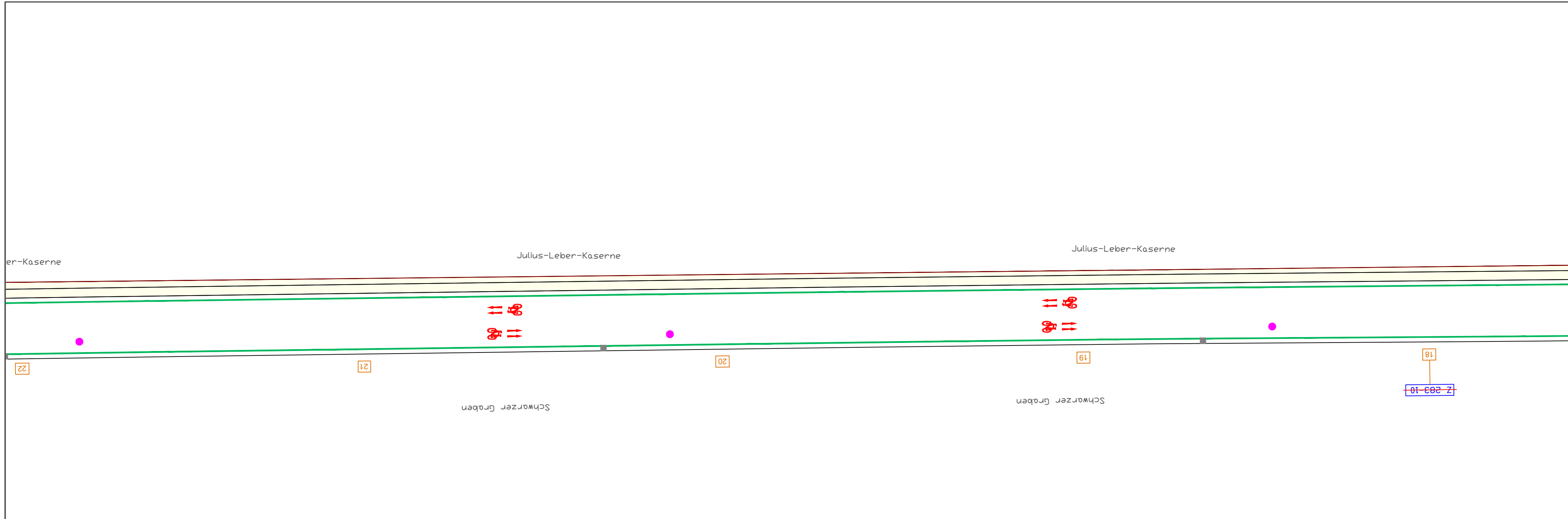
Bezirksamt Mitte	BERLIN 	Bearbeitungsstand: Ausführung	
		Planungsgrundlage: Straßenbefahrung 2014	
Bezirksamt Mitte von Berlin Straßen- und Grünflächenamt		Ortsteil: Wedding	Blattgröße: 590 x 297
Fahrradstraße Charles-Corselle-Ring Markierungs- und Verkehrszeichenplan		Gezeichnet:	Maßstab: 1:250 m, cm
		Datum: 05.03.2025	Seite: 13 von 20



Zeichenerklärung/ Legende	
	vorhandene Markierung / Beschilderung
	geplante Markierung / Beschilderung
	abgeordnete zu entfernende Markierung / Beschilderung
	Fahrbahn
	Grünfläche
	Gehbahn
	öffentlicher Parkplatz
	Parkplatz JLK
	Beschilderungsposten Bestand
	Beschilderungsposten Planung
	Fremdposten
	Lichtsignalanlage
	Poller Bestand
	Lichtmast (Lichtmastnummer)
	Straßenablauf
	Kanaldeckel
	Strom- bzw. Kabelkasten
	Straßenbaum/ Baumscheibe

Hinweise:
 Die Plangrundlage ist keine Vermessung, daher kann es zu Unstimmigkeiten der exakten Lage von Einbauten sowie leichte Abweichungen bei den Breiten und Längen kommen.
 Die Leitungspläne sind durch den AN zusätzlich zu prüfen und die Vorgaben der TöBs sind zu beachten. Piktogramme sollen nach Absprache mit dem AG in Längsrichtung verschoben werden, falls die Haftbarkeit der Kaltplastikmasse aufgrund von Fahrbahnschäden oder Fugen nicht möglich ist.

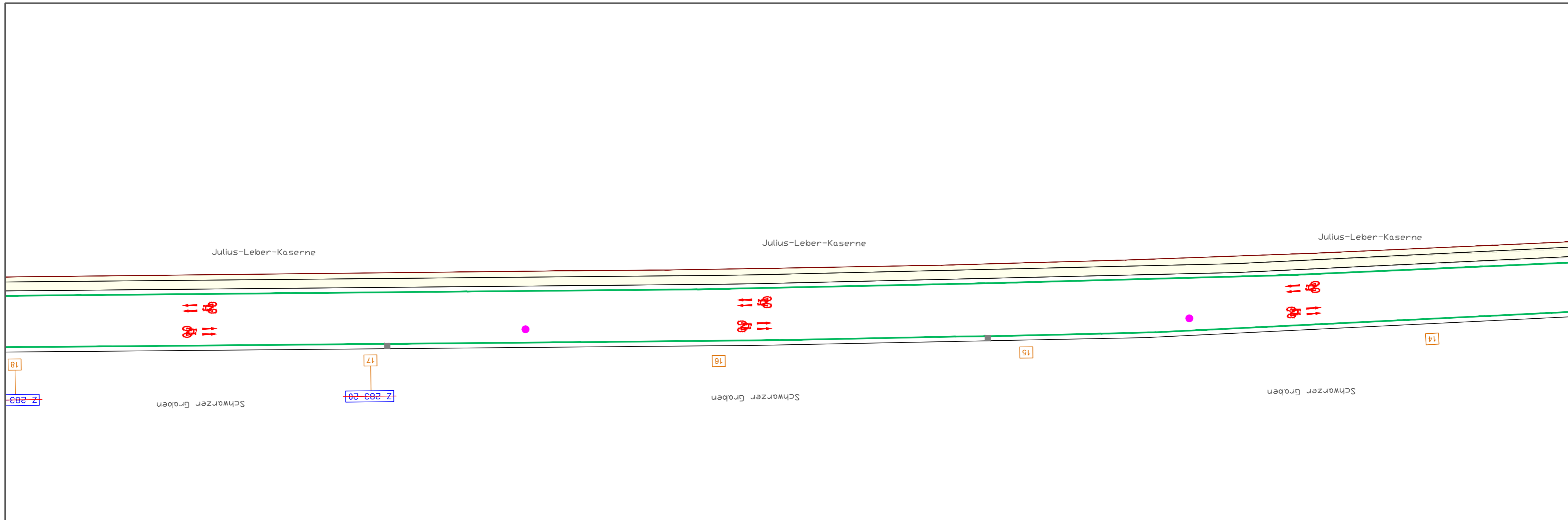
Bezirksamt Mitte	BERLIN		Bearbeitungsstand:	Ausführung
			Planungsgrundlage:	Straßenbefahrung 2014
Bezirksamt Mitte von Berlin Straßen- und Grünflächenamt			Ortsteil: Wedding	Blattgröße: 590 x 297
Fahrradstraße Charles-Corselle-Ring Markierungs- und Verkehrszeichenplan			Gezeichnet:	Maßstab: 1:250 m, cm
			Datum: 05.03.2025	Seite: 14 von 20



Zeichenerklärung/ Legende	
	vorhandene Markierung / Beschilderung
	abgeordnete zu entfernende Markierung / Beschilderung
	geplante Markierung / Beschilderung
	Fahrbahn
	Grünfläche
	Gehbahn
	öffentlicher Parkplatz
	Parkplatz JLK
	Beschilderungsposten Bestand
	Beschilderungsposten Planung
	Fremdpfosten
	Lichtsignalanlage
	Poller Bestand
	Lichtmast (Lichtmastnummer)
	Straßenablauf
	Kanaldeckel
	Strom- bzw. Kabelkasten
	Straßenbaum/ Baumscheibe

Hinweise:
 Die Plangrundlage ist keine Vermessung, daher kann es zu Unstimmigkeiten der exakten Lage von Einbauten sowie leichte Abweichungen bei den Breiten und Längen kommen.
 Die Leitungspläne sind durch den AN zusätzlich zu prüfen und die Vorgaben der TöBs sind zu beachten. Piktogramme sollen nach Absprache mit dem AG in Längsrichtung verschoben werden, falls die Haftbarkeit der Kaltplastikmasse aufgrund von Fahrbahnschäden oder Fugen nicht möglich ist.

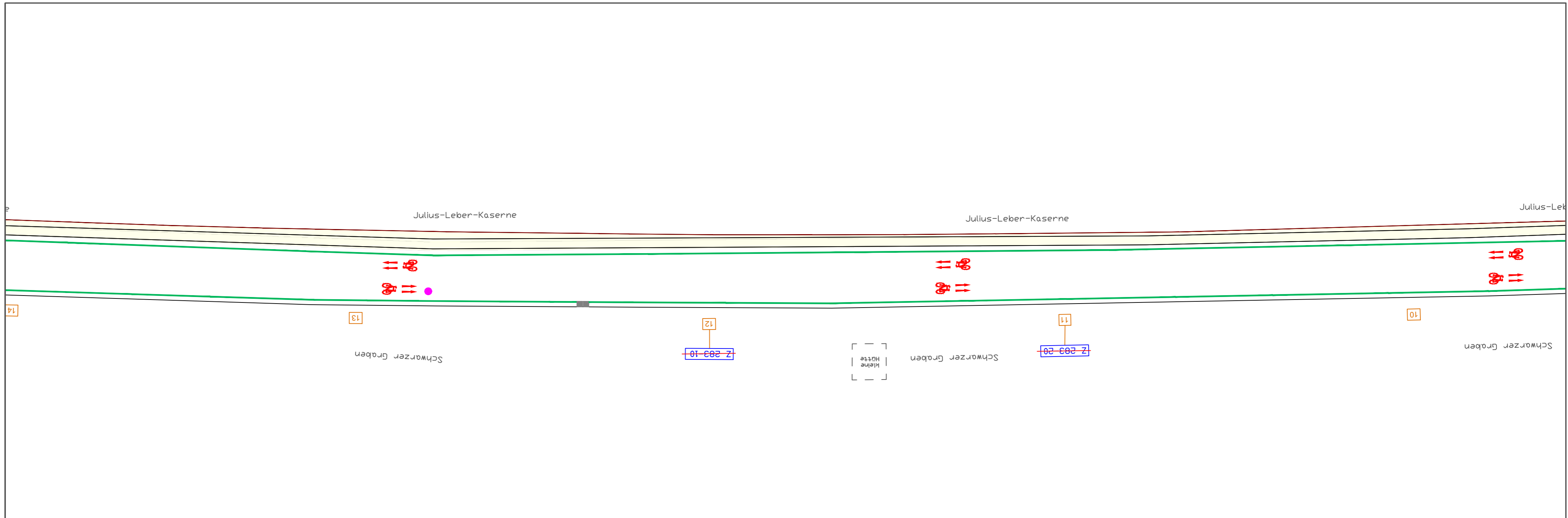
Bezirksamt Mitte	BERLIN		Bearbeitungsstand:	Ausführung
			Planungsgrundlage:	Straßenbefahrung 2014
Bezirksamt Mitte von Berlin Straßen- und Grünflächenamt			Ortsteil: Wedding	Blattgröße: 590 x 297
Fahrradstraße Charles-Corselle-Ring Markierungs- und Verkehrszeichenplan			Gezeichnet:	Maßstab: 1:250 m, cm
			Datum: 05.03.2025	Seite: 15 von 20



Zeichenerklärung/ Legende	
	vorhandene Markierung / Beschilderung
	abgeordnete zu entfernende Markierung / Beschilderung
	geplante Markierung / Beschilderung
	Fahrbahn
	Grünfläche
	Gehbahn
	öffentlicher Parkplatz
	Parkplatz JLK
	Beschilderungsposten Bestand
	Beschilderungsposten Planung
	Fremdpfosten
	Lichtsignalanlage
	Poller Bestand
	Lichtmast (Lichtmastnummer)
	Straßenablauf
	Kanaldeckel
	Strom- bzw. Kabelkasten
	Straßenbaum/ Baumscheibe

Hinweise:
 Die Plangrundlage ist keine Vermessung, daher kann es zu Unstimmigkeiten der exakten Lage von Einbauten sowie leichte Abweichungen bei den Breiten und Längen kommen.
 Die Leitungspläne sind durch den AN zusätzlich zu Prüfen und die Vorgaben der TöBs sind zu beachten. Piktogramme sollen nach Absprache mit dem AG in Längsrichtung verschoben werden, falls die Haftbarkeit der Kaltplastikmasse aufgrund von Fahrbahnschäden oder Fugen nicht möglich ist.

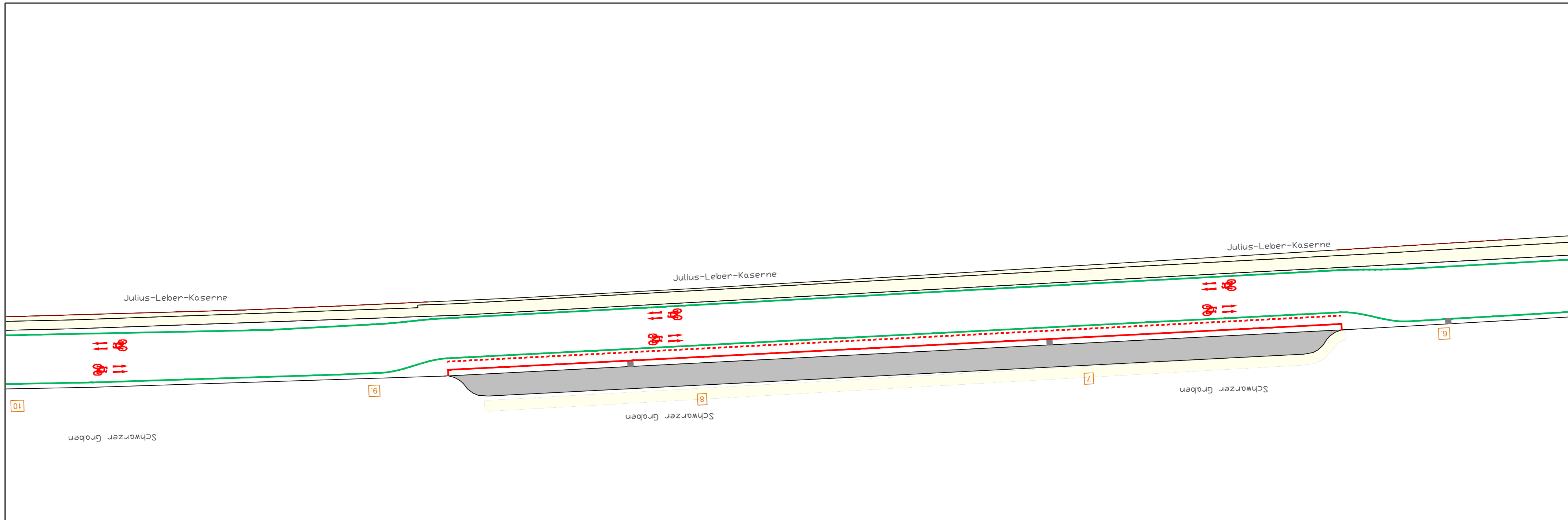
Bezirksamt Mitte	BERLIN	Bearbeitungsstand: Ausführung	
		Planungsgrundlage: Straßenbefahrung 2014	
Bezirksamt Mitte von Berlin Straßen- und Grünflächenamt		Ortsteil: Wedding	Blattgröße: 590 x 297
Fahrradstraße Charles-Corselle-Ring Markierungs- und Verkehrszeichenplan		Gezeichnet:	Maßstab: 1:250 m, cm
		Datum: 05.03.2025	Seite: 16 von 20



Hinweise:
 Die Plangrundlage ist keine Vermessung, daher kann es zu Unstimmigkeiten der exakten Lage von Einbauten sowie leichte Abweichungen bei den Breiten und Längen kommen.
 Die Leitungspläne sind durch den AN zusätzlich zu prüfen und die Vorgaben der TöBs sind zu beachten. Piktogramme sollen nach Absprache mit dem AG in Längsrichtung verschoben werden, falls die Haftbarkeit der Kaltplastikmasse aufgrund von Fahrbahnschäden oder Fugen nicht möglich ist.

Zeichenerklärung/ Legende	
	vorhandene Markierung / Beschilderung
	abgeordnete zu entfernende Markierung / Beschilderung
	geplante Markierung / Beschilderung
	Fahrbahn
	Grünfläche
	Gehbahn
	öffentlicher Parkplatz
	Parkplatz JLK
	Beschilderungsposten Bestand
	Beschilderungsposten Planung
	Fremdposten
	Lichtsignalanlage
	Poller Bestand
	Lichtmast (Lichtmastnummer)
	Straßenablauf
	Kanaldeckel
	Strom- bzw. Kabelkasten
	Straßenbaum/ Baumscheibe

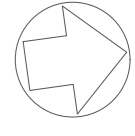
Bezirksamt Mitte	BERLIN		Bearbeitungsstand:	Ausführung
			Planungsgrundlage:	Straßenbefahrung 2014
Bezirksamt Mitte von Berlin Straßen- und Grünflächenamt			Ortsteil: Wedding	Blattgröße: 590 x 297
Fahrradstraße Charles-Corselle-Ring Markierungs- und Verkehrszeichenplan			Gezeichnet:	Maßstab: 1:250 m, cm
			Datum: 05.03.2025	Seite: 17 von 20

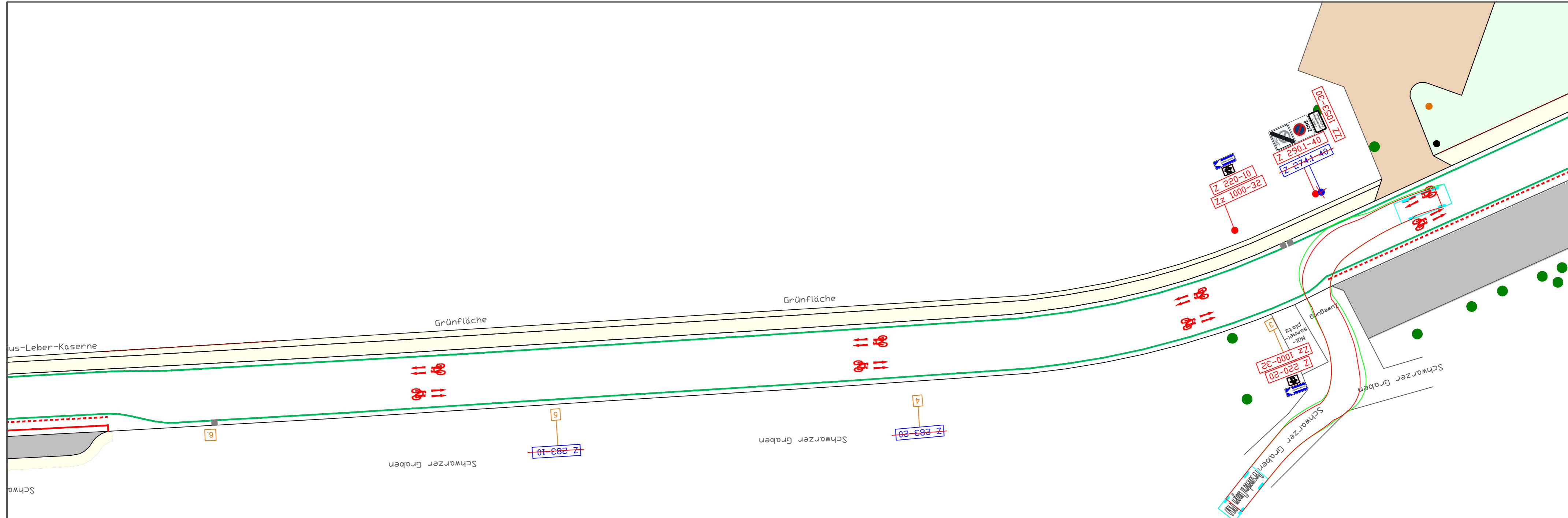


Zeichenerklärung/ Legende			
	Z 205 vorhandene Markierung / Beschilderung		Beschilderungsposten Bestand
	/ Z 205 geplante Markierung / Beschilderung		Beschilderungsposten Planung
	abgeordnete zu entfernende Markierung / Beschilderung		Fremdpfosten
	geplante Markierung / Beschilderung		Lichtsignalanlage
	Fahrbahn		Poller Bestand
	Grünfläche		Lichtmast (Lichtmastnummer)
	Gehbahn		Straßenablauf
	öffentlicher Parkplatz		Kanaldeckel
	Parkplatz JLK		Strom- bzw. Kabelkasten
			Straßenbaum/ Baumscheibe

Hinweise:
 Die Plangrundlage ist keine Vermessung, daher kann es zu Unstimmigkeiten der exakten Lage von Einbauten sowie leichte Abweichungen bei den Breiten und Längen kommen.
 Die Leitungspläne sind durch den AN zusätzlich zu Prüfen und die Vorgaben der TöBs sind zu beachten.
 Piktogramme sollen nach Absprache mit dem AG in Längsrichtung verschoben werden, falls die Haftbarkeit der Kaltplastikmasse aufgrund von Fahrbahnschäden oder Fugen nicht möglich ist.

Bezirksamt Mitte	BERLIN		Bearbeitungsstand:	Ausführung
			Planungsgrundlage:	Straßenbefahrung 2014
Bezirksamt Mitte von Berlin Straßen- und Grünflächenamt			Ortsteil: Wedding	Blattgröße: 590 x 297
Fahrradstraße Charles-Corselle-Ring Markierungs- und Verkehrszeichenplan			Gezeichnet:	Maßstab: 1:250 m, cm
			Datum: 05.03.2025	Seite: 18 von 20

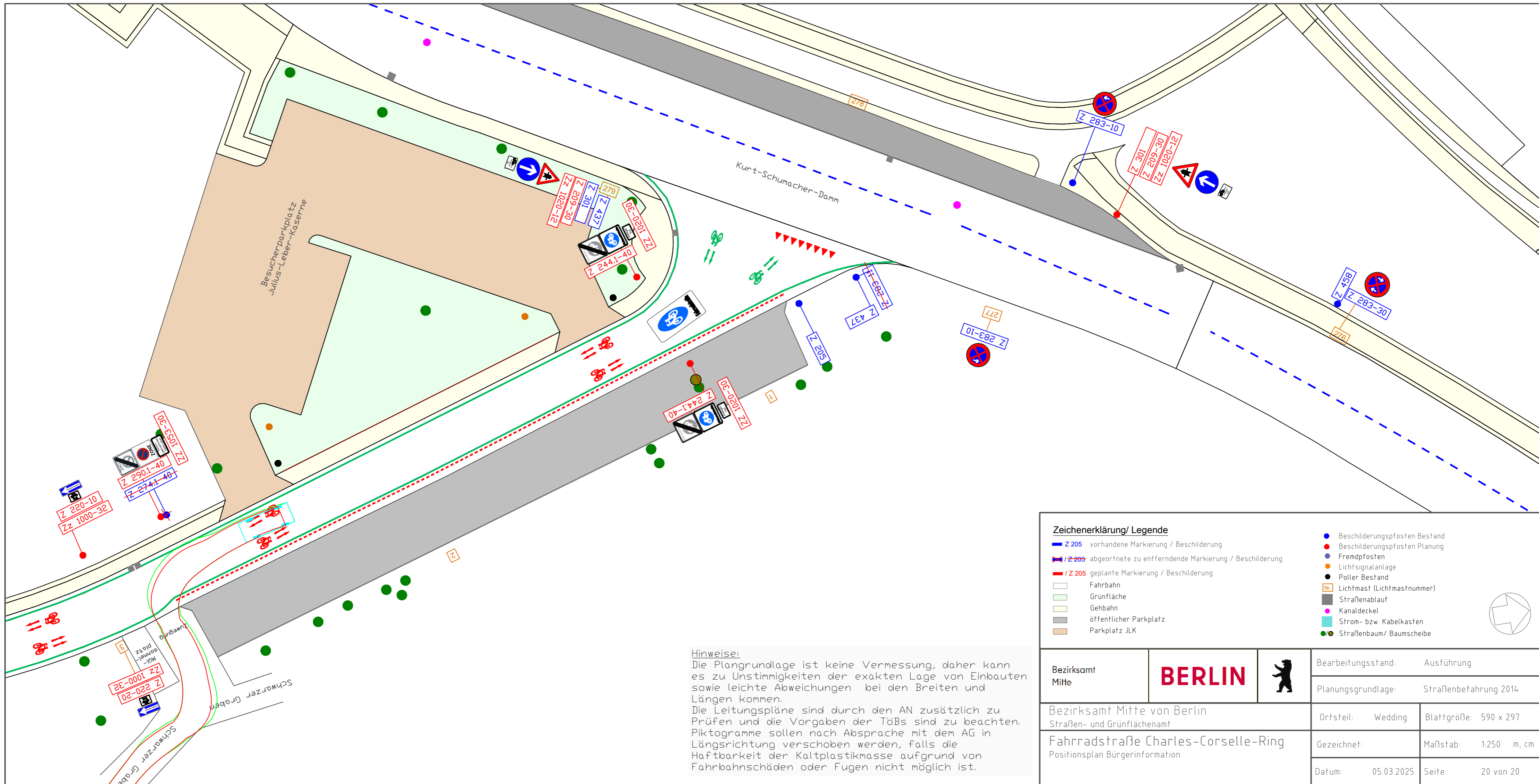




Zeichenerklärung/ Legende	
	vorhandene Markierung / Beschilderung
	abgeordnete zu entfernende Markierung / Beschilderung
	geplante Markierung / Beschilderung
	Fahrbahn
	Grünfläche
	Gehbahn
	öffentlicher Parkplatz
	Parkplatz JLK
	Beschilderungsposten Bestand
	Beschilderungsposten Planung
	Fremdposten
	Lichtsignalanlage
	Poller Bestand
	Lichtmast (Lichtmastnummer)
	Straßenablauf
	Kanaldeckel
	Strom- bzw. Kabelkasten
	Straßenbaum/ Baumscheibe

Hinweise:
 Die Plangrundlage ist keine Vermessung, daher kann es zu Unstimmigkeiten der exakten Lage von Einbauten sowie leichte Abweichungen bei den Breiten und Längen kommen.
 Die Leitungspläne sind durch den AN zusätzlich zu prüfen und die Vorgaben der TöBs sind zu beachten. Piktogramme sollen nach Absprache mit dem AG in Längsrichtung verschoben werden, falls die Haftbarkeit der Kaltplastikmasse aufgrund von Fahrbahnschäden oder Fugen nicht möglich ist.

Bezirksamt Mitte	BERLIN		Bearbeitungsstand:	Ausführung
			Planungsgrundlage:	Straßenbefahrung 2014
Bezirksamt Mitte von Berlin Straßen- und Grünflächenamt			Ortsteil: Wedding	Blattgröße: 590 x 297
Fahrradstraße Charles-Corselle-Ring Markierungs- und Verkehrszeichenplan			Gezeichnet:	Maßstab: 1:250 m, cm
			Datum: 05.03.2025	Seite: 19 von 20



Hinweise:
 Die Plangrundlage ist keine Vermessung, daher kann es zu Unstimmigkeiten der exakten Lage von Einbauten sowie leichte Abweichungen bei den Breiten und Längen kommen.
 Die Leitungspläne sind durch den AN zusätzlich zu Prüfen und die Vorgaben der TöBs sind zu beachten. Piktogramme sollen nach Absprache mit dem AG in Längsrichtung verschoben werden, falls die Haftbarkeit der Kaltplastikmasse aufgrund von Fahrbahnschäden oder Fugen nicht möglich ist.

Zeichenerklärung/ Legende			
	Z 205 vorhandene Markierung / Beschilderung		Beschilderungsposten Bestand
	/ Z 205 abgeordnete zu entfernende Markierung / Beschilderung		Beschilderungsposten Planung
	/ Z 205 geplante Markierung / Beschilderung		Fremdposten
	Fahrbahn		Lichtsignalanlage
	Grünfläche		Poller Bestand
	Gebahn		Lichtmast (Lichtmastnummer)
	öffentlicher Parkplatz		Straßenablauf
	Parkplatz JLK		Kanaldeckel
			Strom- bzw. Kabelkasten
			Straßenbaum/ Baumscheibe

Bezirksamt Mitte	BERLIN		Bearbeitungsstand:	Ausführung
			Planungsgrundlage:	Straßenbefahrung 2014
Bezirksamt Mitte von Berlin Straßen- und Grünflächenamt			Ortsteil: Wedding	Blattgröße: 590 x 297
Fahrradstraße Charles-Corselle-Ring Positionsplan Bürgerinformation			Gezeichnet:	Maßstab: 1:250 m, cm
			Datum: 05.03.2025	Seite: 20 von 20