

Bebauungsplan 1-112a





für das Grundstück Uferstraße 8,
Flurstücke 523, 525 und 534 der Flur 15
sowie der Uferstraße im Bezirk Mitte,
Ortsteil Gesundbrunnen

Vorentwurf

Arbeitsstand: 13.05.2022

(frühzeitige Beteiligung der Öffentlichkeit § 3 (1) BauGB)

Legende

-  MU Urbanes Gebiet und SO Sondergebiet „Kultur“ gemäß §§ 6a und 11 BauNVO
-  Straßenverkehrsfläche (öffentliche Fläche)
-  Straßenbegrenzungslinie
-  Grenze des räumlichen Geltungsbereiches

Hinweis: Die Abgrenzung zwischen dem Sondergebiet und dem Urbanen Gebiet wird im Laufe des Aufstellungsverfahrens entwickelt.



Berlin, den 01.06.2022

Bezirksamt Mitte von Berlin
Abteilung Stadtentwicklung und Facility Management

Stadtentwicklungsamt
Fachbereich Stadtplanung

gez. Laduch

Fachbereichsleiterin Stadtplanung

