

Schulwegplan Hansa-Grundschule 19.G im Bezirk Berlin-Mitte


Liebe Eltern,

Wir haben uns die Umgebung der Schule Ihres Kindes genau angesehen und möchten noch einige wichtige Tipps für einen sicheren und unfallfreien Schulweg geben.

Wählen Sie mit Ihrem Kind den sichersten Schulweg aus, auch wenn vielleicht ein kleiner Umweg in Kauf genommen werden muss.

Soweit möglich, sollte Ihr Kind zu Fuß oder, nach der Fahrradprüfung, mit dem Rad zur Schule kommen.








An folgenden Stellen ist besondere Vorsicht nötig:

 Bitte benutze beim Überqueren der Straßen immer die Ampel und achte auf die Fahrradfahrenden.



- 1 Berlichingenstraße
- 2 Rostocker Straße
- 3 Emdener Straße
- 4 Oldenburger Straße
- 5 Bremer Straße
- 6 Arminiusstraße
- 7 Thusnelda Allee
- 8 Cuxhavener Straße
- 9 Händelallee
- 10 Hanseatenweg
- 11 Joseph-Haydn-Straße
- 12 Gotzkowsky-Brücke

Die Zeichen bedeuten:

-  empfohlener Schulweg
-  zulässige Geschwindigkeit ab 50 km/h
-  ungesicherter Fußgängerübergang
-  Gefahrenstelle
-  Fahrradweg gesondert, seitlich auf Bürgersteigniveau
-  Fußweg gemeinsam genutzt, oder für Radfahrer frei gegeben
-  Schutz- oder Fahrradstreifen auf Fahrbahnniveau

Angaben zu unserer Schule

Lessingstraße 5
10555 Berlin

Schulleiterin: Frau Horeni

Tel.: 030 - 39 80 64 30

Fax: 030 - 39 80 64 34

E-Mail: sekretariat@01G19.schule.berlin.de

Web: www.hansa-grundschule-online.de



Hören ist besonders im Straßenverkehr wichtig. Ohr- oder Kopfhörer verhindern das.



Erarbeitet von der CÖGA mbH, Dezember 2020, teilaktualisierter Nachdruck 2022.

CÖGA
Gesellschaft für Arbeitsförderung in Köpenick mbH

Firstraße 36
12459 Berlin
Tel.: 030 - 53 01 52 70
Fax: 030 - 53 01 52 71
E-Mail: info@coega.de
Web: www.coega.de
www.schulwegplaene-berlin.de
info@schulwegplaene-berlin.de