








# 10-72

### Planzeichenerklärung

-  gewerbliche Baufläche
-  gemischte Baufläche M 2
-  Wohnbaufläche W 4
-  Grünfläche
-  landschaftliche Prägung von Wohnbauflächen
-  Wasserschutzgebiet
-  übergeordnete Hauptverkehrsstraße