

## Bezirksregion Marzahn Nord (101001)

### Planungsräume (PLR)

- 01 Marzahn West
- 02 Rosenbecker Str.
- 03 Wittenberger Str.
- 04 Golliner Str.

### Gebietsgröße

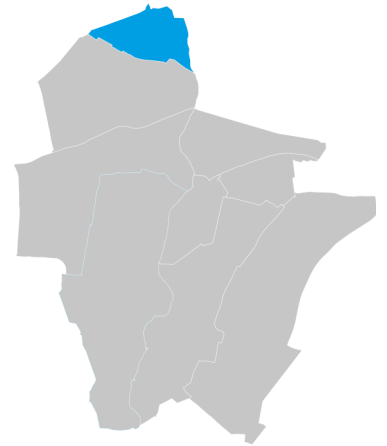
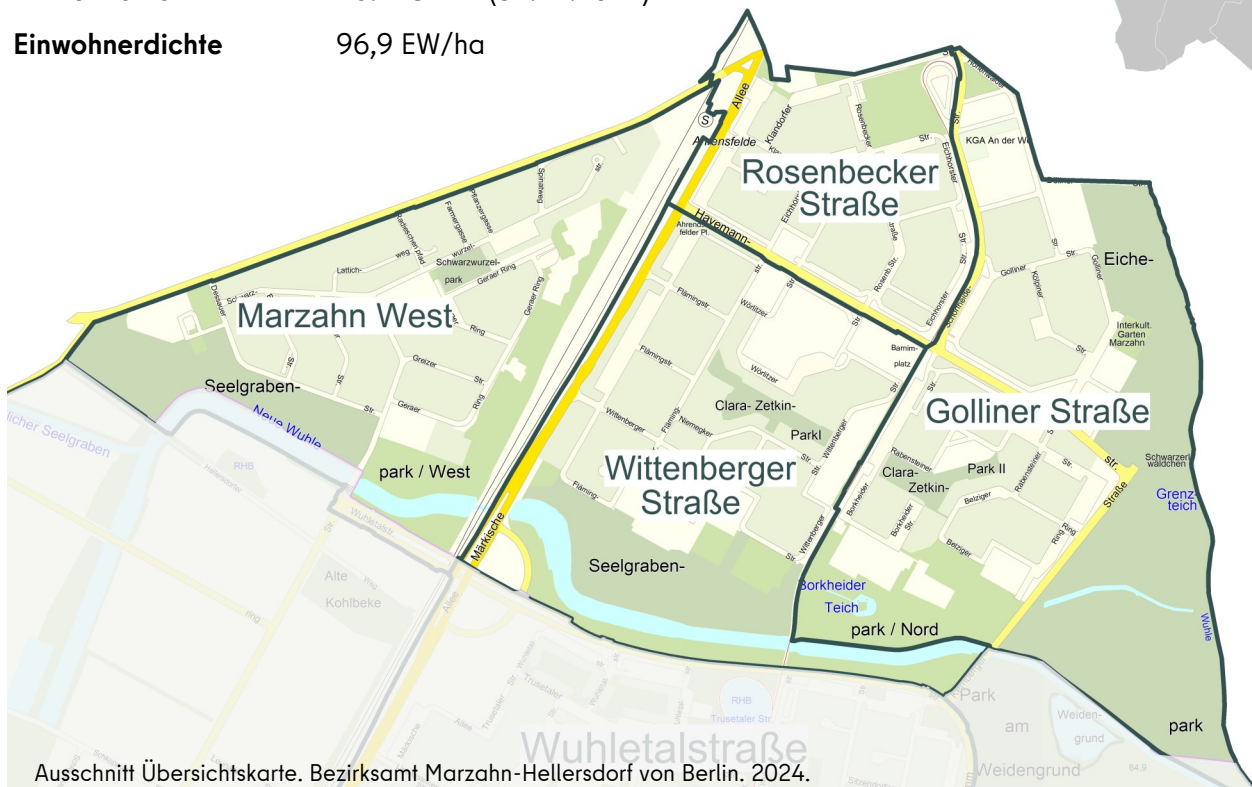
259,6 ha

### Einwohnerzahl

25.148 EW (31.12.2024)

### Einwohnerdichte

96,9 EW/ha



Ausschnitt Übersichtskarte. Bezirksamt Marzahn-Hellersdorf von Berlin. 2024.

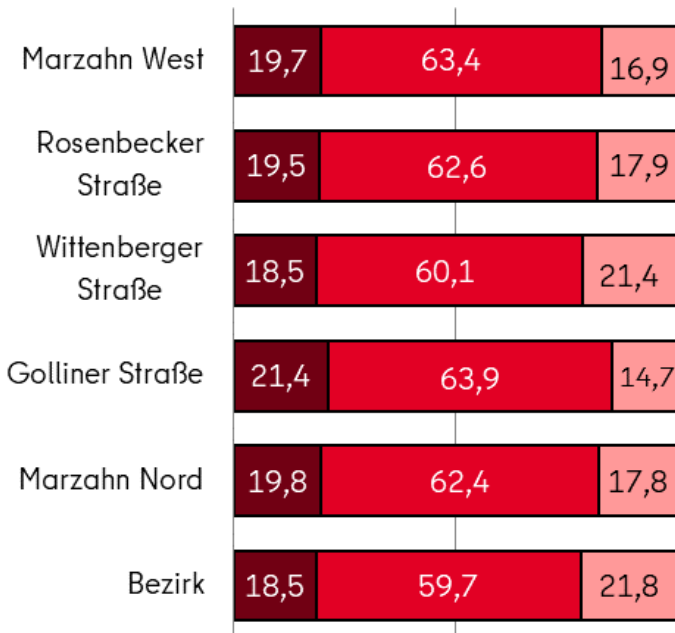
## Beschreibung der Bezirksregion<sup>1</sup>

Marzahn Nord zeichnet sich durch eine starke soziale Infrastruktur und ein hohes Maß an Engagement aus. Die mobile Stadtteilarbeit sowie zahlreiche Träger und Vereine fördern Eigeninitiative, Freizeitgestaltung und Gemeinschaft in der kleinsten von insgesamt drei Marzahner Bezirksregionen. Ein vielseitiges Kinder- und Jugendangebot wird durch das SIBUZ Marzahn-Hellersdorf unterstützt, das Bildungs- und Beratungsangebote für Familien und Schulen im Sozialraum stärkt. Ergänzend bieten Schulen, Kita, Stadtteilzentrum und Seniorenrichtungen Begegnungsräume. Die Stadtteilbibliothek fungiert als offener Lern- und Kulturort für alle Generationen. Nachbarschaftsinitiativen beleben öffentliche Räume wie den Barnimplatz und fördern Nachbarschaftskultur. Auch die Gemeinschaftsunterkunft trägt durch Urban-Gardening und kulturelle Projekte zum Zusammenhalt bei und partizipiert am Programm BENN. Die Spielplatzinitiative Marzahn schafft mit Umwelt- und Beteiligungsprojekten attraktive Freizeitorte. Hitzeschutzmaßnahmen landeseigener Wohnungsunternehmen und die Verkehrsfreigabe der Wuhletalbrücke verbessern Lebensqualität und Mobilität.

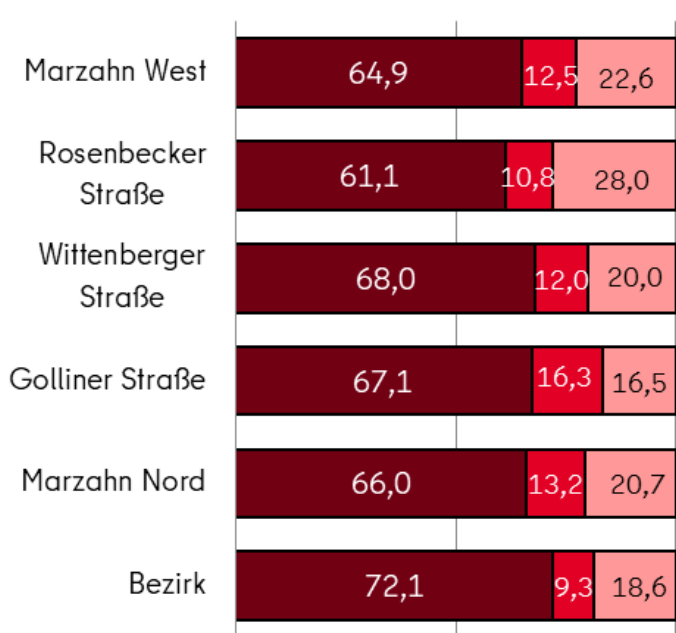
<sup>1</sup> Fachliche Einschätzung der Gebietskoordination (OE SPK)

# Demografische Struktur

## Altersstruktur in %



## Personen ohne und mit Migrationshintergrund<sup>2</sup> in %



■ < 18 Jahre ■ 18 < 65 Jahre ■ 65 Jahre und mehr ■ Deutsche ohne Mh ■ Deutsche mit Mh ■ Ausländer/innen

<sup>2</sup> Menschen mit Migrationshintergrund (Mh) sind Deutsche mit Migrationsmerkmalen (z.B. Geburtsort außerhalb Deutschlands, 2. Staatsangehörigkeit, Einbürgerungskennzeichen, Eltern mit Migrationsmerkmalen usw.) und Ausländer/innen

## Einwohnerentwicklung in den PLR

	2024	2023	Veränderung		2022	Veränderung	
			absolut	In %		absolut	In %
Marzahn West	5.837	5.830	7	0,1%	5.835	-5	-0,1%
Rosenbecker Straße	3.680	3.682	-2	-0,1%	3.645	37	1,0%
Wittenberger Straße	8.110	7.843	267	3,3%	7.805	38	0,5%
Golliner Straße	7.521	7.563	-42	-0,6%	7.500	63	0,8%
Marzahn Nord	25.148	24.918	230	0,9%	24.785	133	0,5%
Marzahn-Hellersdorf	294.091	291.948	2.143	0,7%	285.678	6.270	2,1%

## Platz für Notizen:



### Kontakt zum Team der OE SPK

E-Mail: [SPK@ba-mh.berlin.de](mailto:SPK@ba-mh.berlin.de) | [www.berlin.de/mh-spk](http://www.berlin.de/mh-spk)

### Kontakt Datenkoordination (SPK 1)

E. Grebhahn | Tel.: (030) 90293 – 6151

Datenstand 31.12.2024

Amt für Statistik Berlin-Brandenburg (AfS)

RBS-Flächen 30.06.2023