

Bezirksregion Kaulsdorf (104008)

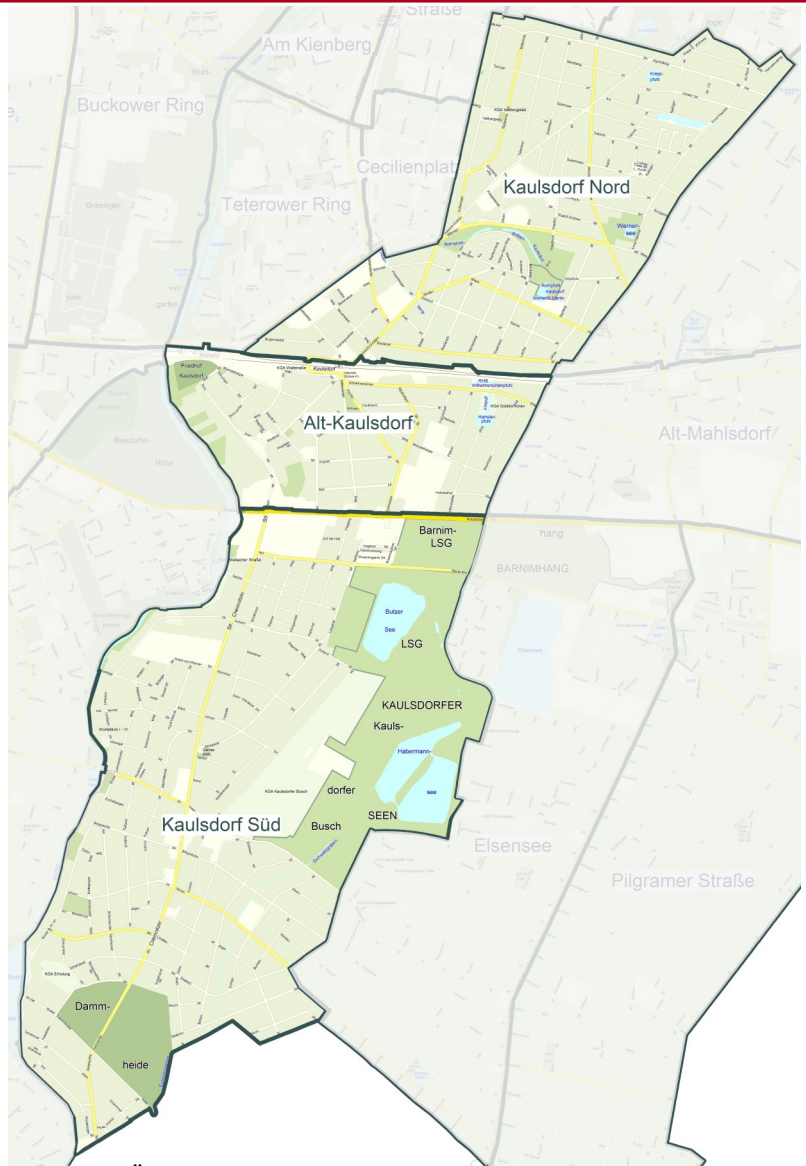
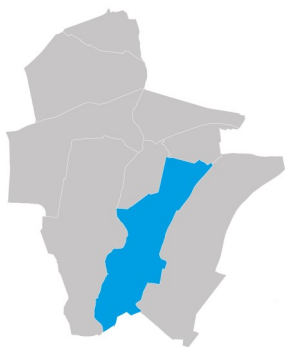
Planungsräume (PLR)

35	Kaulsdorf Nord
36	Alt-Kaulsdorf
37	Kaulsdorf Süd

Gebietsgröße 877,1 ha

Einwohnerzahl 19.683 (31.12.2024)

Einwohnerdichte 22,4 EW/ ha



Ausschnitt Übersichtskarte. Bezirksamt Marzahn-Hellersdorf von Berlin. 2024.

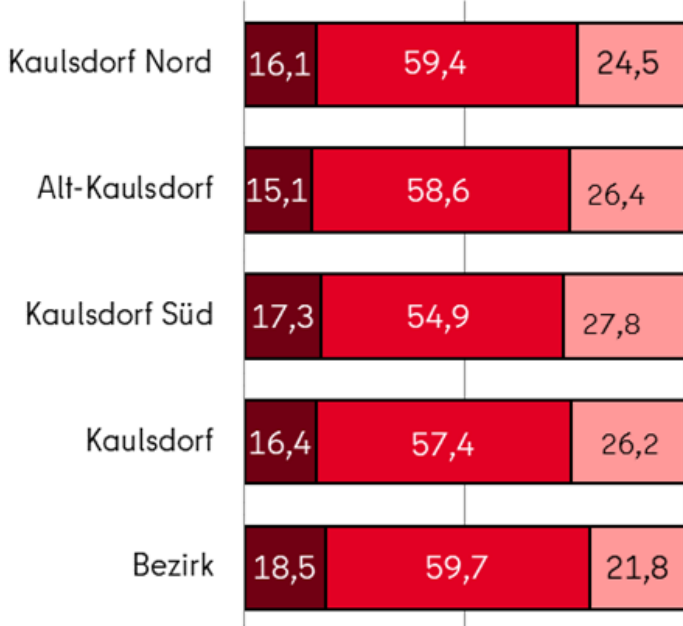
Beschreibung der Bezirksregion¹

Die Bezirksregion Kaulsdorf ist, gemeinsam mit den Bezirksregionen Biesdorf und Mahlsdorf, Teil der größten zusammenhängenden Einfamilienhaussiedlung in Europa. Mit ihren knapp 20.000 Einwohnerinnen und Einwohnern ist sie die bevölkerungsärmste Bezirksregion in Marzahn-Hellersdorf und besitzt die geringste Einwohnerdichte. Aufgrund der Siedlungsstruktur (überwiegend Einfamilienhäuser) wechseln die Menschen in Kaulsdorf vergleichsweise weniger häufig ihren Wohnsitz und wohnen zum überwiegenden Teil meist ihr ganzes Leben in der Bezirksregion. Entsprechend stark ausgeprägt sind der gesellschaftliche und nachbarschaftliche Zusammenhalt sowie die Bereitschaft zu freiwilligem Engagement. Überdurchschnittlich viele Menschen in Kaulsdorf sind älter als 65 Jahre. Deshalb zählen, neben dem kaum noch schritthaltenden Mitwachsen der sozialen Infrastruktur, die Vereinsamung vieler älterer Menschen und die zunehmende Altersarmut zu den herausforderndsten Themen innerhalb der Bevölkerung.

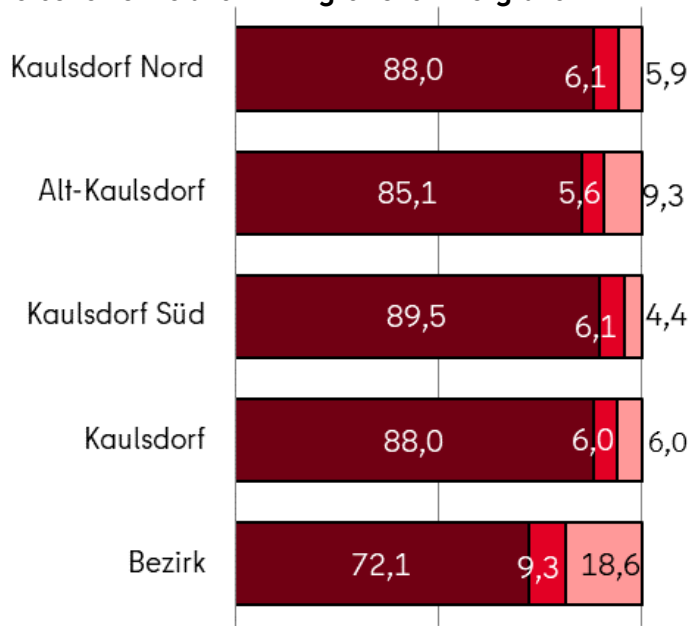
¹ Fachliche Einschätzung der Gebietskoordination (OE SPK)

Demografische Struktur

Altersstruktur in %



Personen ohne und mit Migrationshintergrund² in %



■ < 18 Jahre ■ 18 < 65 Jahre ■ 65 Jahre und mehr ■ Deutsche ohne Mh ■ Deutsche mit Mh ■ Ausländer/innen

²Menschen mit Migrationshintergrund (Mh) sind Deutsche mit Migrationsmerkmalen (z.B. Geburtsort außerhalb Deutschlands, 2. Staatsangehörigkeit, Einbürgerungskennzeichen, Eltern mit Migrationsmerkmalen usw.) und Ausländer/innen

Einwohnerentwicklung in den PLR

	2024	2023	Veränderung 2023 zu 2024		2022	Veränderung 2022 zu 2023	
			absolut	In %		absolut	In %
			Kaulsdorf Nord	7.832		7.921	-89
Alt-Kaulsdorf	3.981	3.999	-18	-0,5%	3.962	37	0,9%
Kaulsdorf Süd	7.870	7.919	-49	-0,6%	7.771	148	1,9%
Kaulsdorf	19.683	19.839	-156	-0,8%	19.640	199	1,0%
Marzahn-Hellersdorf	294.091	291.948	2.143	0,7%	285.678	6.270	2,1%

Platz für Notizen:



Kontakt zum Team der OE SPK

E-Mail: SPK@ba-mh.berlin.de | www.berlin.de/mh-spk

Kontakt Datenkoordination (SPK 1)

E. Grebhahn | Tel.: (030) 90293 – 6151

Datenstand 31.12.2024

Amt für Statistik Berlin-Brandenburg (AfS)

RBS-Flächen 30.06.2023