

## Bezirksregion Hellersdorf Süd (102006)

### Planungsräume (PLR)

- 27 Am Kienberg
- 28 Neue Grottkauer Str.
- 29 Teterower Ring
- 30 Cecilienplatz

### Gebietsgröße

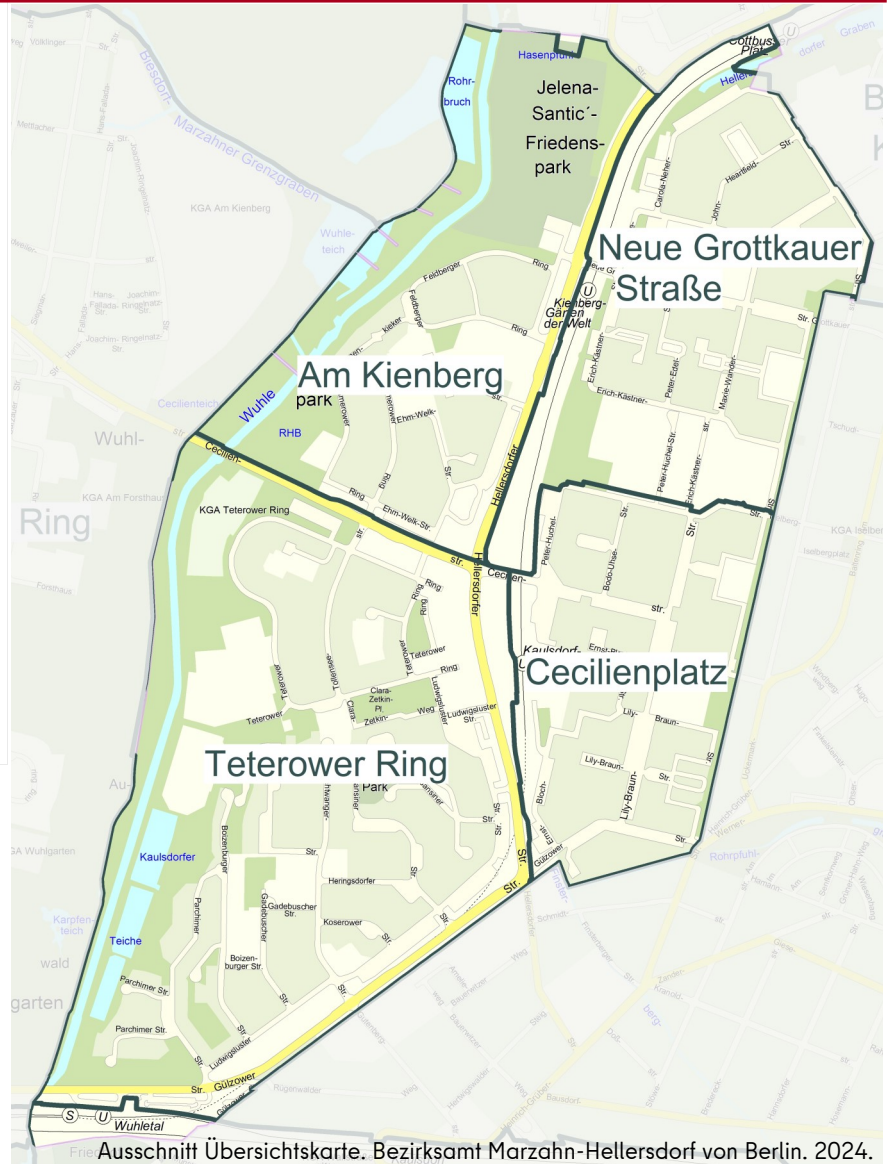
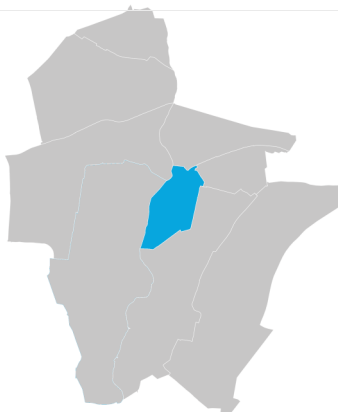
240,8 ha

### Einwohnerzahl

26.017 (31.12.2024)

### Einwohnerdichte

108,0 EW/ ha



Ausschnitt Übersichtskarte. Bezirksamt Marzahn-Hellersdorf von Berlin. 2024.

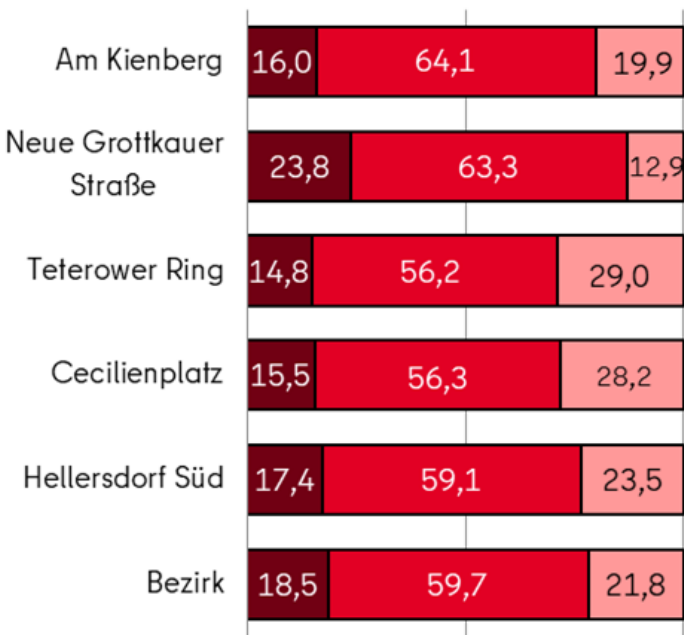
## Beschreibung der Bezirksregion<sup>1</sup>

Die Bezirksregion Hellersdorf Süd befindet sich im Herzen des Bezirkes. Eine Besonderheit ist, dass sie an fünf weitere Bezirksregionen grenzt, so viele Nachbarinnen hat keine andere Bezirksregion im Bezirk. Ebenfalls hervorsteht ihre gute sozialräumliche Struktur, denn die Planungsräume in Hellersdorf Süd werden wegen ihrer klaren Grenzen von den Menschen, die dort leben auch als Lebenswelten wahrgenommen. Besondere Qualitäten bieten der Jelena-Santic-Friedenspark sowie die Nähe zum angrenzenden Wuhletal und dem Kienberg, die die Menschen als Freizeit- und Erholungsorte sehr schätzen. Hier sind entspannte Spaziergänge in der Natur ebenso möglich, wie sportliche Aktivitäten im Grünen. Die gute Anbindung an öffentliche Verkehrsmittel ermöglichen es den Menschen schnell von A nach B zu kommen. Kinder spielen und toben besonders gern auf dem mit Abstand größten Spielplatz im Bezirk, dem Piratenspielplatz in der Peter-Huchel-Straße. Die Jugendkunstschule "Lin Jaldati" bietet einen vielseitigen Lern- und Erfahrungsraum in verschiedenen Kunstsparten, wie u.a. Malerei, Tanz und Theaterspiel, Holzbearbeitung, Textilgestaltung sowie digitale Fotografie und Bildbearbeitung. Einen Ausblick, den man nicht vergisst, bietet die Fahrt von der Seilbahnstation am Feldberger Ring mit der einzigen Kabinenseilbahn Berlins über das Wuhletal hinauf zum Wolkenhain und weiter bis nach Marzahn Mitte. Hellersdorf Süd, das Herz von Marzahn-Hellersdorf.

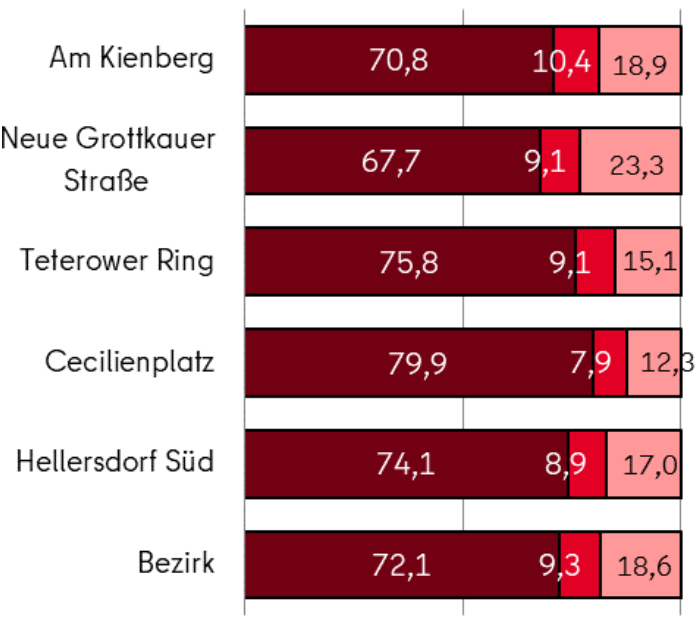
<sup>1</sup> Fachliche Einschätzung der Gebietskoordination (OE SPK)

# Demografische Struktur

## Altersstruktur in %



## Personen ohne und mit Migrationshintergrund<sup>2</sup> in %



■ < 18 Jahre ■ 18 < 65 Jahre ■ 65 Jahre und mehr ■ Deutsche ohne Mh ■ Deutsche mit Mh ■ Ausländer/innen

<sup>2</sup>Menschen mit Migrationshintergrund (Mh) sind Deutsche mit Migrationsmerkmalen (z.B. Geburtsort außerhalb Deutschlands, 2. Staatsangehörigkeit, Einbürgerungskennzeichen, Eltern mit Migrationsmerkmalen usw.) und Ausländer/innen

## Einwohnerentwicklung in den PLR

	2024	2023	Veränderung 2023 zu 2024		2022	Veränderung 2022 zu 2023	
			absolut	In %		absolut	In %
Am Kienberg	3.689	3.670	19	0,5%	3.626	44	1,2%
Neue Grottkauer Straße	6.514	6.565	-51	-0,8%	6.557	8	0,1%
Teterower Ring	9.187	9.138	49	0,5%	9.112	26	0,3%
Cecilienplatz	6.627	6.592	35	0,5%	6.525	67	1,0%
Hellersdorf Süd	26.017	25.965	52	0,2%	25.820	145	0,6%
Marzahn-Hellersdorf	294.091	291.948	2.143	0,7%	285.678	6.270	2,1%

## Platz für Notizen:



### Kontakt zum Team der OE SPK

E-Mail: [SPK@ba-mh.berlin.de](mailto:SPK@ba-mh.berlin.de) | [www.berlin.de/mh-spk](http://www.berlin.de/mh-spk)

Kontakt Datenkoordination (SPK 1)

E. Grebhahn | Tel.: (030) 90293 – 6151

Datenstand 31.12.2024

Amt für Statistik Berlin-Brandenburg (AfS)

RBS-Flächen 30.06.2023