

Bezirksregion Hellersdorf Ost (102005)

Planungsräume (PLR)

- 24 Adele-Sandrock-Str.
- 25 Schleipfuhr
- 26 Boulevard Kastanienallee

Gebietsgröße

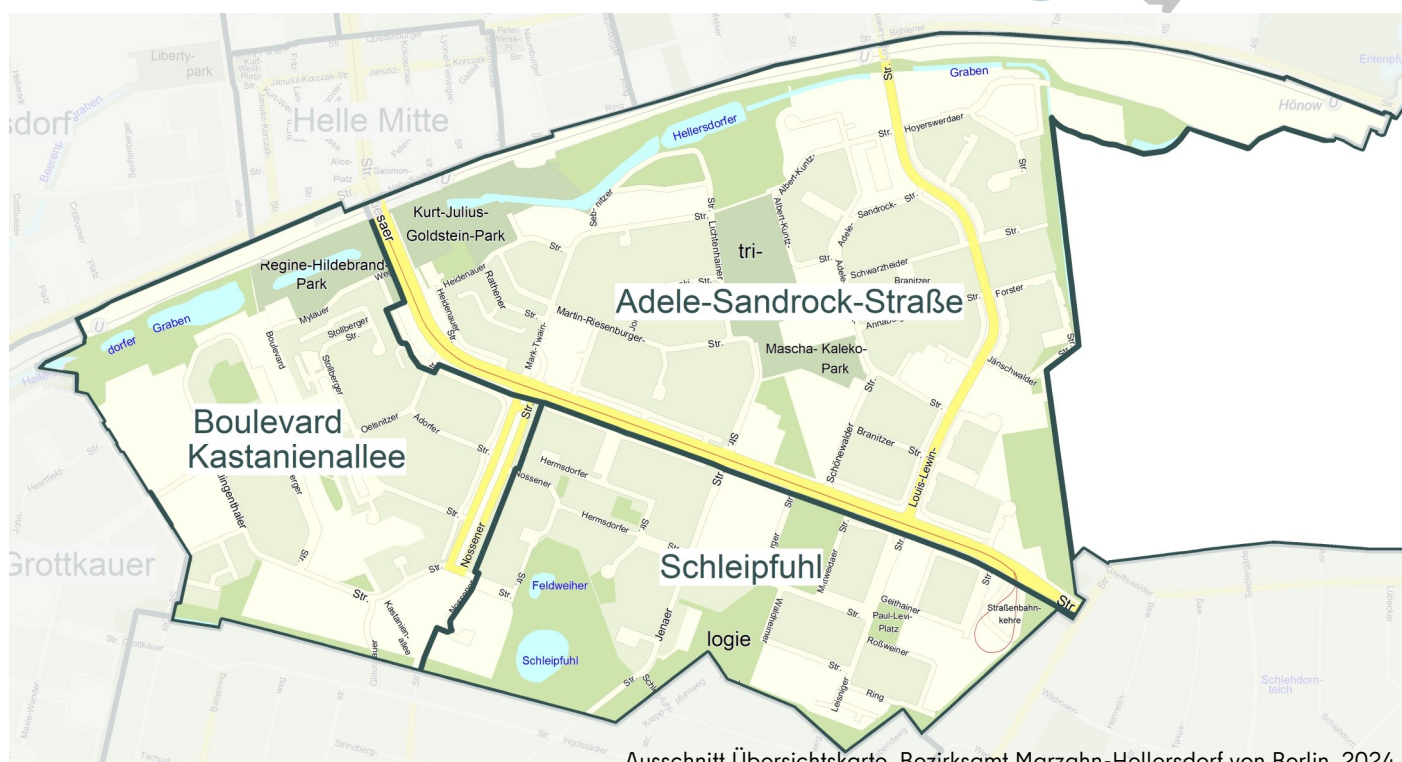
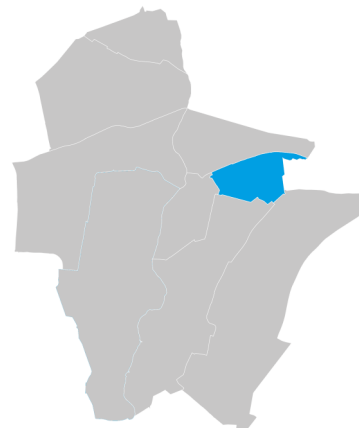
211,4 ha

Einwohnerzahl

23.435 EW (31.12.2024)

Einwohnerdichte

110,9 EW/ ha



Ausschnitt Übersichtskarte. Bezirksamt Marzahn-Hellersdorf von Berlin. 2024.

Beschreibung der Bezirksregion¹

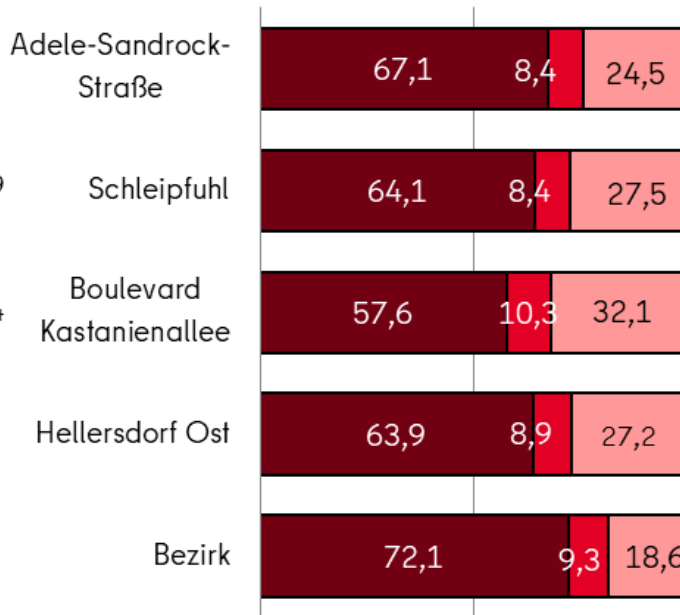
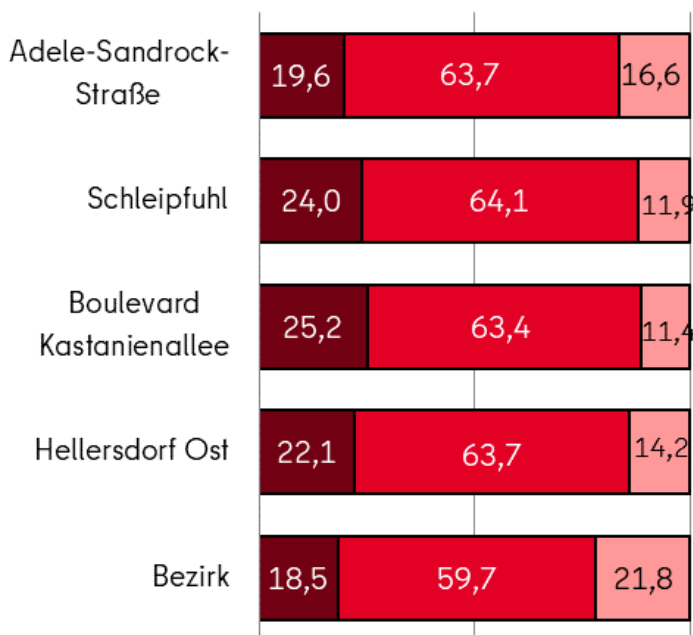
Auch wenn Hellersdorf Ost die kleinste aller Bezirksregionen in Marzahn-Hellersdorf ist, bietet sie den Menschen, die dort leben eine Vielzahl an Möglichkeiten zur Freizeitgestaltung. Im Haus Aufwind, einem von zwei Familienzentren der Bezirksregion, treffen sich regelmäßig Familien zum „bunten Familiensamstag“ oder dem „Familienfrühstück“. Große und kleine Modelleisenbahnfreunde finden in der Stollberger Straße ein kleines aber feines Eisenbahnparadies vor und können zwischen pfeifenden Dampflokomotiven das Wieder-Kind-Sein genießen. Wer seinen Bildungshorizont erweitern möchte, kann in der Volkshochschule an Kursen zur Gesellschaftskunde, Sprachkursen oder Kunstkursen teilnehmen. Nachbarschaftliches Miteinander ist besonders im Quartiersbüro des Quartiersmanagements am Boulevard Kastanienallee spür- und erlebbar. Im Naturschutzzentrum am Schleipfuhr mit herrlichem Garten, Fühlpfad, Streuobstwiese und Gemüsebeeten oder im Bienenlehrgarten in der Lichtenhainer Straße wird Naturschutzarbeit zum Erlebnis für Groß und Klein. Hellersdorf Ost, klein aber fein.

¹ Fachliche Einschätzung der Gebietskoordination (OE SPK)

Demografische Struktur

Altersstruktur in %

Personen ohne und mit Migrationshintergrund² in %



■ < 18 Jahre
 ■ 18 < 65 Jahre
 ■ 65 Jahre und mehr
 ■ Deutsche ohne Mh
 ■ Deutsche mit Mh
 ■ Ausländer/innen

²Menschen mit Migrationshintergrund (Mh) sind Deutsche mit Migrationsmerkmalen (z.B. Geburtsort außerhalb Deutschlands, 2. Staatsangehörigkeit, Einbürgerungskennzeichen, Eltern mit Migrationsmerkmalen usw.) und Ausländer/innen

Einwohnerentwicklung in den PLR

	2024	2023	Veränderung		2022	Veränderung	
			2023 zu 2024			2022 zu 2023	
			absolut	In %		absolut	In %
Adele-Sandrock-Straße	11.814	11.599	215	1,8%	11.334	265	2,3%
Schleipfuhl	5.380	5.428	-48	-0,9%	5.382	46	0,8%
Boulevard Kastanienallee	6.241	6.228	13	0,2%	6.189	39	0,6%
Hellersdorf Ost	23.435	23.255	180	0,8%	22.905	350	1,5%
Marzahn-Hellersdorf	294.091	291.948	2.143	0,7%	285.678	6.270	2,1%

Platz für Notizen:



Kontakt zum Team der OE SPK

E-Mail: SPK@ba-mh.berlin.de | www.berlin.de/mh-spk

Kontakt Datenkoordination (SPK 1)

E. Grebhahn | Tel.: (030) 90293 – 6151

Datenstand 31.12.2024

Amt für Statistik Berlin-Brandenburg (AfS)

RBS-Flächen 30.06.2023