

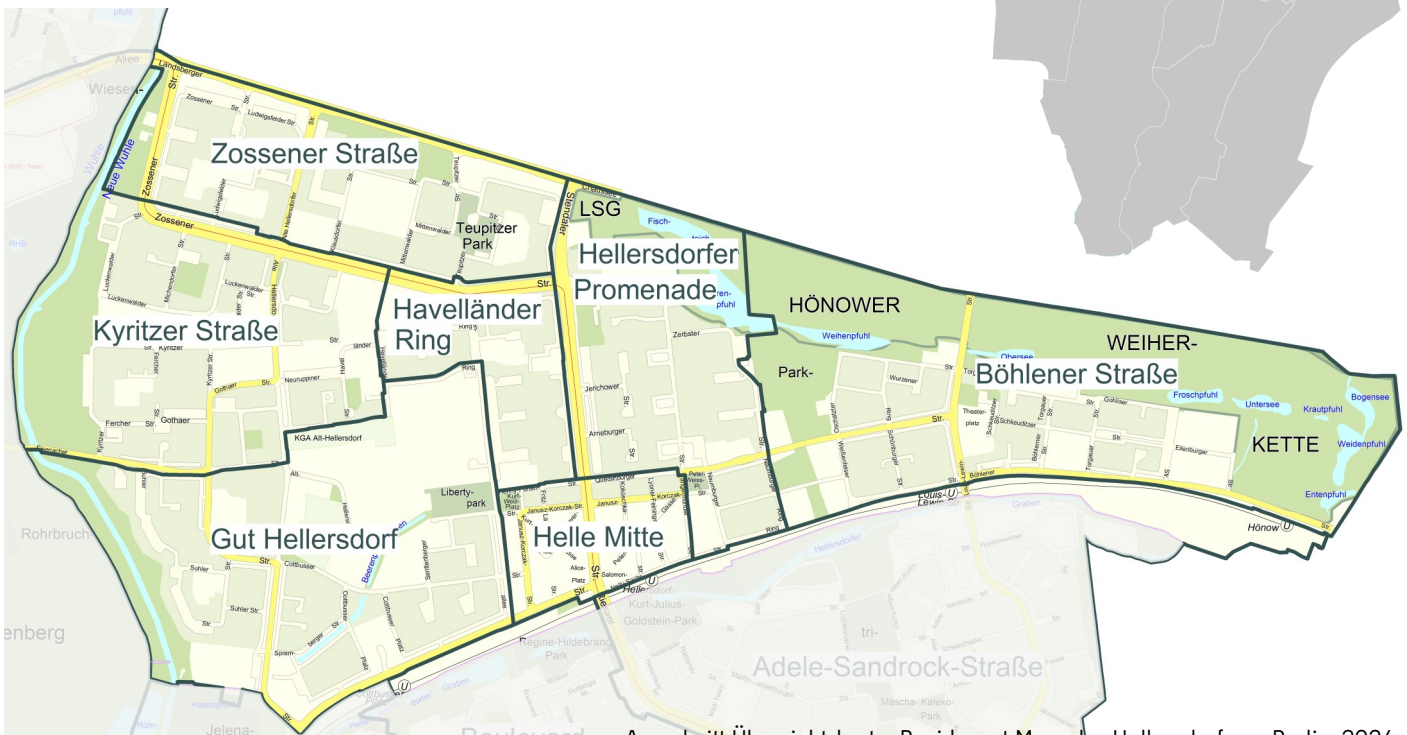
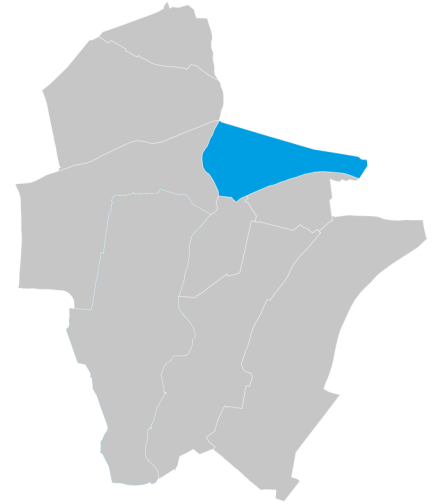
## Bezirksregion Hellersdorf Nord (102004)

<b>Planungsräume (PLR)</b>	17	Zossener Str.	21	Helle Mitte
	18	Kyritzer Str.	22	Hellersdorfer Promenade
	19	Havelländer Ring	23	Böhlener Str.
	20	Gut Hellersdorf		

**Gebietsgröße** 360,1 ha

**Einwohnerzahl** 44.060 EW (31.12.2024)

**Einwohnerdichte** 122,3 EW/ ha



Ausschnitt Übersichtskarte. Bezirksamt Marzahn-Hellersdorf von Berlin. 2024.

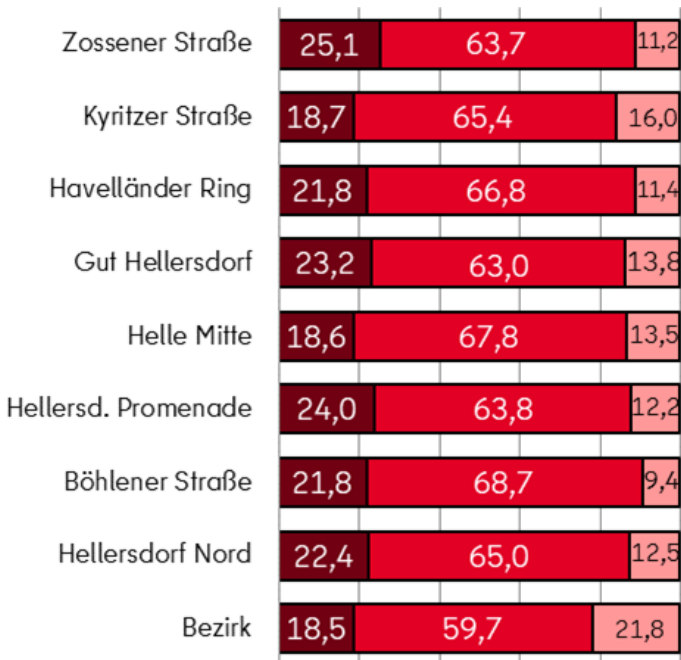
### Beschreibung der Bezirksregion<sup>1</sup>

Kaum eine Bezirksregion hat sich in den letzten Jahren so stark gewandelt, wie Hellersdorf Nord. Hier sind nicht nur zahlreiche neue Wohnungen entstanden, die erschwinglichen Wohnraum für viele Menschen verschiedenster Kulturen bereitstellen. Die Neu-Zugezogenen, aber auch die Alteingesessenen erfreuen sich über eine Vielzahl an Einrichtungen und Angeboten, die das Leben lebenswert machen. Kinder und Erwachsene können in der großzügigen Lernwerkstatt Helleum, Naturwissenschaften und Technik forschend entdecken und erleben. In der Hellen Tierarche können vom Aussterben bedrohte Nutztiere betrachtet, gefüttert und auch gestreichelt werden. Die Treffpunkte in den Quartiersmanagementgebieten ermöglichen Austausch, bieten Raum für nachbarschaftliches Miteinander und interessante Gespräche. Sportlich Aktive kommen im Zirkus Maximus, dem angrenzenden Wuhletal, dem Skatepark am Liberty Park oder bei einer Runde Basketball auf dem Dach der Jugendfreizeiteinrichtung Eastend auf ihre Kosten. Wer einfach nur spazieren gehen möchte, kann in der Hönower Weiherkette Natur genießen und dem Vogelgezwitscher lauschen. An besonders heißen Tagen erhalten die Anwohnenden Abkühlung in dem einzigen "Kühlen Raum" im Bezirk in der Hellersdorfer Promenade. Hellersdorf Nord, eine Bezirksregion für Jung und Alt.

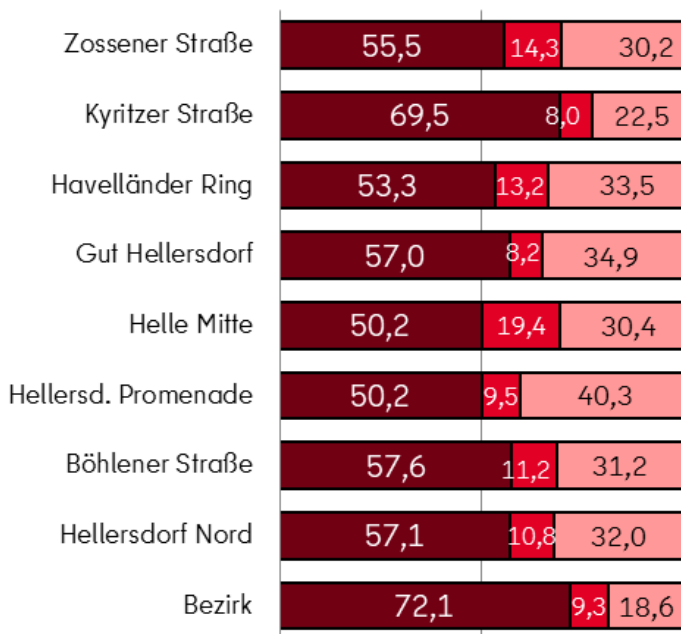
<sup>1</sup> Fachliche Einschätzung der Gebietskoordination (OE SPK)

# Demografische Struktur

## Altersstruktur in %



## Personen ohne und mit Migrationshintergrund<sup>2</sup> in %



■ < 18 Jahre   
 ■ 18 < 65 Jahre   
 ■ 65 Jahre und mehr   
 ■ Deutsche ohne Mh   
 ■ Deutsche mit Mh   
 ■ Ausländer/innen

<sup>2</sup> Menschen mit Migrationshintergrund (Mh) sind Deutsche mit Migrationsmerkmalen (z.B. Geburtsort außerhalb Deutschlands, 2. Staatsangehörigkeit, Einbürgerungskennzeichen, Eltern mit Migrationsmerkmalen usw.) und Ausländer/innen

## Einwohnerentwicklung in den PLR

	2024	2023	Veränderung 2023 zu 2024		2022	Veränderung 2022 zu 2023	
			absolut	In %		absolut	In %
Zossener Str.	8.063	8.045	18	0,2%	7.644	401	5,0%
Kyritzer Str.	7.367	7.244	123	1,7%	6.558	686	9,5%
Havelländer Ring	4.357	4.360	-3	-0,1%	4.325	35	0,8%
Gut Hellersdorf	9.010	8.802	208	2,3%	7.292	1.510	17,2%
Helle Mitte	1.757	1.753	4	0,2%	1.774	-21	-1,2%
Hellersd. Promenade	7.368	7.303	65	0,9%	6.701	602	8,2%
Böhlener Str.	6.138	6.186	-48	-0,8%	6.111	75	1,2%
Hellersdorf Nord	44.060	43.693	367	0,8%	40.405	3.288	7,5%
Marzahn-Hellersdorf	294.091	291.948	2.143	0,7%	285.678	6.270	2,1%

## Platz für Notizen:



### Kontakt zum Team der OE SPK

E-Mail: [SPK@ba-mh.berlin.de](mailto:SPK@ba-mh.berlin.de) | [www.berlin.de/mh-spk](http://www.berlin.de/mh-spk)

### Kontakt Datenkoordination (SPK 1)

E. Grebhorn | Tel.: (030) 90293 – 6151

Datenstand 31.12.2024

Amt für Statistik Berlin-Brandenburg (AfS)

RBS-Flächen 30.06.2023