

Bezirksregion Biesdorf (103007)

Planungsräume (PLR)

- 31 Oberfeldstr.
- 32 Buckower Ring
- 33 Alt-Biesdorf
- 34 Biesdorf Süd

Gebietsgröße

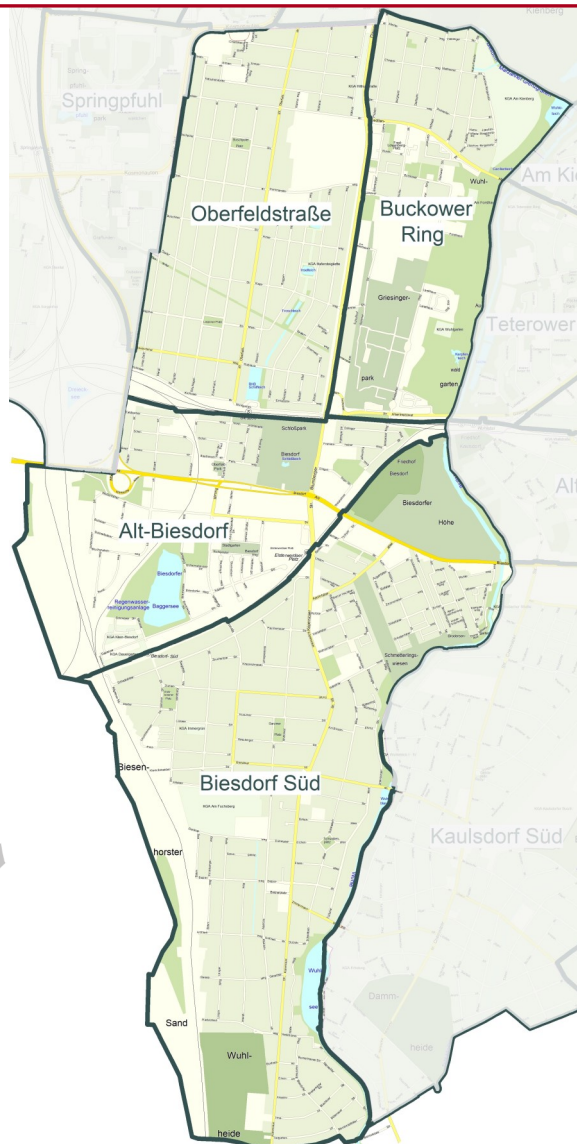
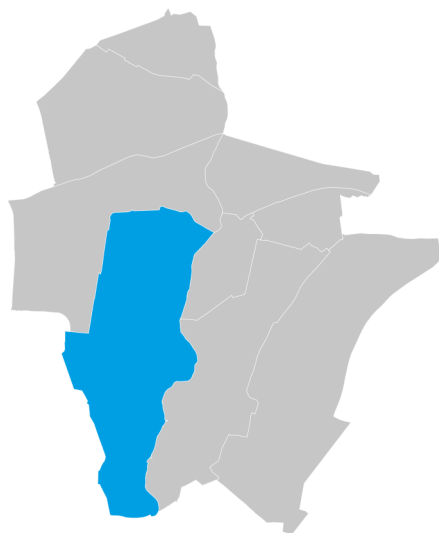
1.240,5 ha

Einwohnerzahl

30.959 (31.12.2024)

Einwohnerdichte

25,0 EW/ ha



Ausschnitt Übersichtskarte. Bezirksamt Marzahn-Hellersdorf von Berlin. 2024.

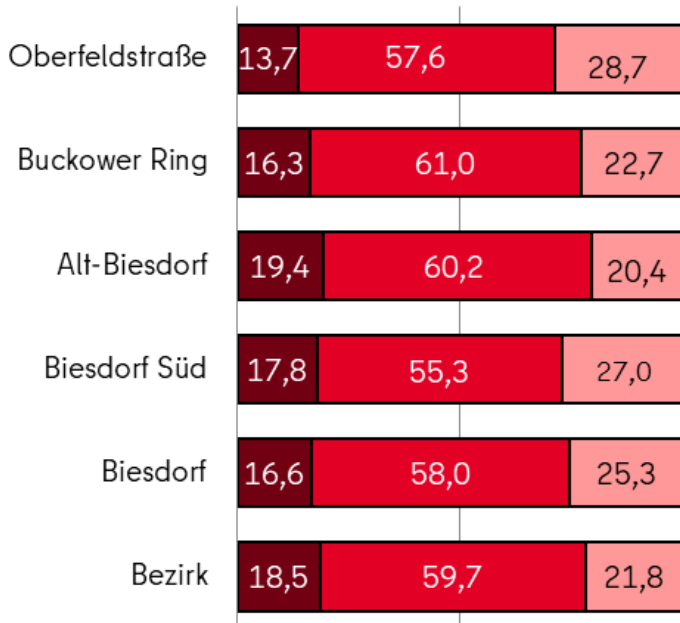
Beschreibung der Bezirksregion¹

Biesdorf zählt zu den drei Siedlungsgebieten im Bezirk Marzahn-Hellersdorf. Das Durchschnittsalter der Bevölkerung liegt bei rund 46 Jahren und damit deutlich über dem bezirklichen und Berliner Mittelwert. Die starke Alterung prägt die Sozial- und Infrastrukturplanung der Bezirksregion. In den vergangenen Jahren wurden in Biesdorf mehrere größere Wohnungsbauprojekte umgesetzt, wodurch insbesondere junge Familien und Kindern neu hinzuziehen. Diese Entwicklung führt zu einer deutlichen demografischen Durchmischung und erhöht den Druck auf die bestehenden Infrastrukturen wie Kitas, Schulen und soziale Einrichtungen. Zudem besteht eine wachsende Nachfrage nach wohnortnahen Freizeit-, Begegnungs- und Kulturangeboten, die für den sozialen Zusammenhalt in der Bezirksregion von großer Bedeutung sind. Das Schloss Biesdorf ist eine kommunale Galerie des Bezirkes und fungiert hierbei als überregional bedeutsamer Kulturstandort und als Ankerpunkt für die kulturelle Entwicklung in Biesdorf.

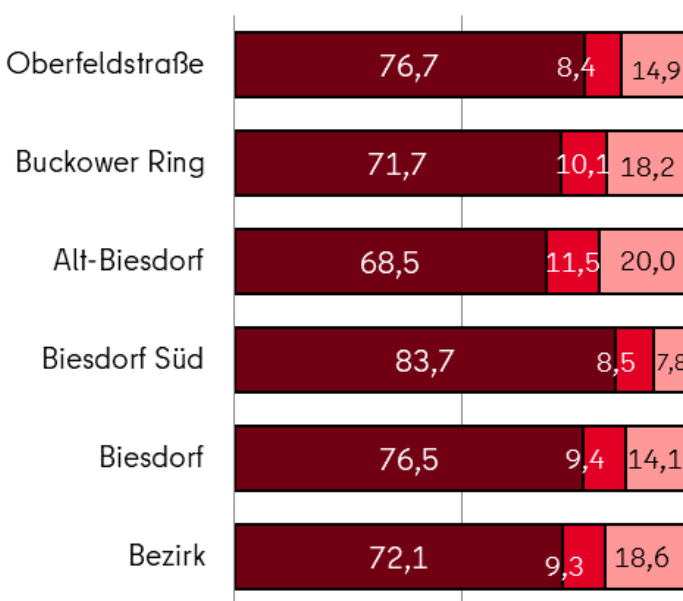
¹ Fachliche Einschätzung der Gebietskoordination (OE SPK)

Demografische Struktur

Altersstruktur in %



Personen ohne und mit Migrationshintergrund² in %



■ < 18 Jahre
 ■ 18 < 65 Jahre
 ■ 65 Jahre und mehr
 ■ Deutsche ohne Mh
 ■ Deutsche mit Mh
 ■ Ausländer/innen

²Menschen mit Migrationshintergrund (Mh) sind Deutsche mit Migrationsmerkmalen (z.B. Geburtsort außerhalb Deutschlands, 2. Staatsangehörigkeit, Einbürgerungskennzeichen, Eltern mit Migrationsmerkmalen usw.) und Ausländer/innen

Einwohnerentwicklung in den PLR

	2024	2023	Veränderung 2023 zu 2024		2022	Veränderung 2022 zu 2023	
			absolut	In %		absolut	In %
Oberfeldstr.	7.926	7.819	107	1,3%	7.777	42	0,5%
Buckower Ring	7.237	7.215	22	0,3%	7.122	93	1,3%
Alt-Biesdorf	5.190	5.314	-124	-2,4%	5.246	68	1,3%
Biesdorf Süd	10.606	10.626	-20	-0,2%	10.596	30	0,3%
Biesdorf	30.959	30.974	-15	0%	30.741	233	0,8%
Marzahn-Hellersdorf	294.091	291.948	2.143	0,7%	285.678	6.270	2,1%

Platz für Notizen:



Kontakt zum Team der OE SPK

E-Mail: SPK@ba-mh.berlin.de | www.berlin.de/mh-spk

Kontakt Datenkoordination (SPK 1)

E. Grebhahn | Tel.: (030) 90293 – 6151

Datenstand 31.12.2024

Amt für Statistik Berlin-Brandenburg (AfS)

RBS-Flächen 30.06.2023