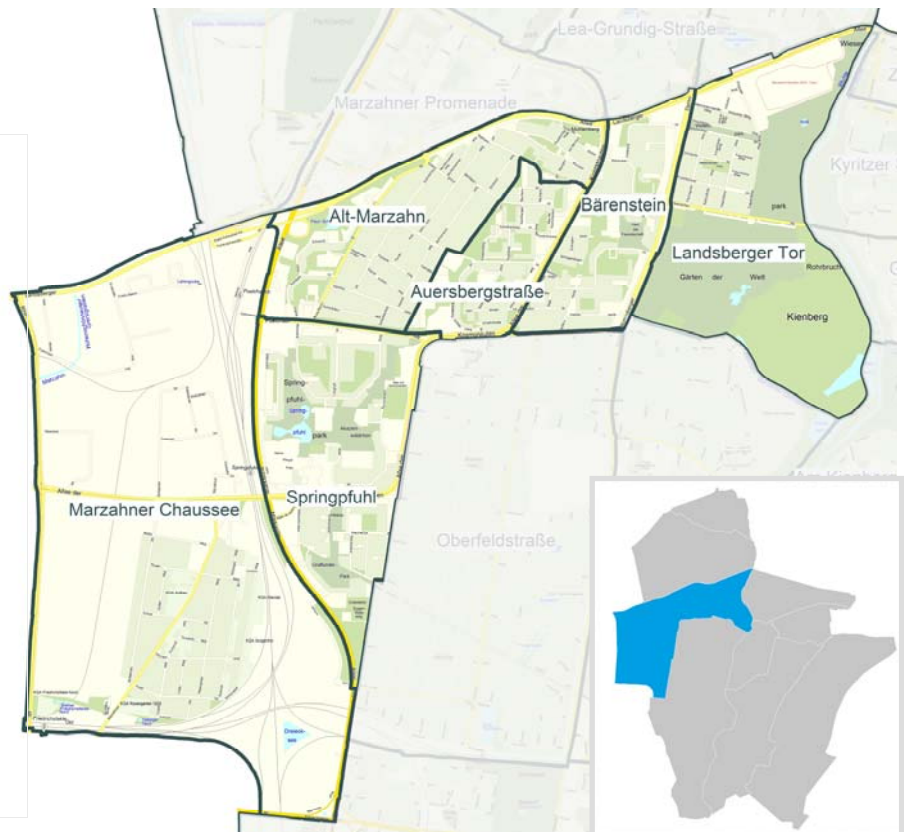


Planungsräume (PLR)

10100311	Marzahner Chaussee	10100314	Auersbergstr.
10100312	Springpfuhl	10100315	Bärenstein
10100313	Alt-Marzahn	10100316	Landsberger Tor

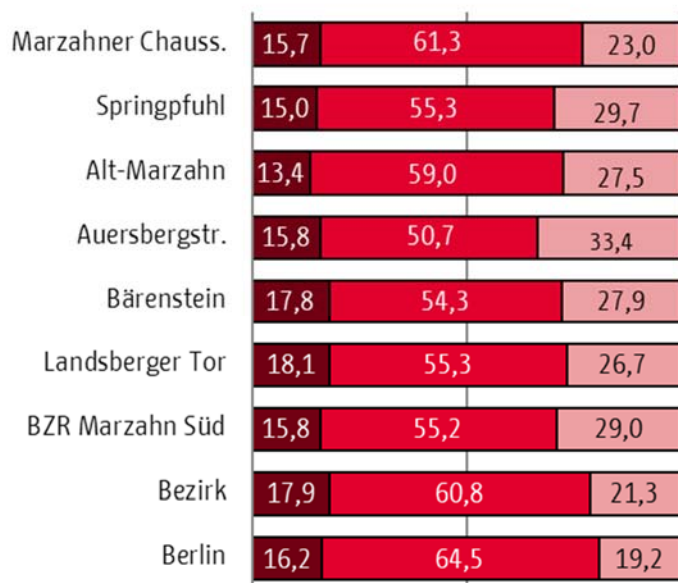
Gebietsgröße	902,4 ha
(RBS-Fläche 30.06.2021)	
Siedlungsfläche	668,8 ha
(RBS-Fläche 30.06.2021)	
Einwohnerzahl	39.172
(Einwohnerregisterstatistik 30.06.2021)	
Siedlungsdichte	58,6 EW/ha
Einwohner/innen / ha Siedlungsfläche	



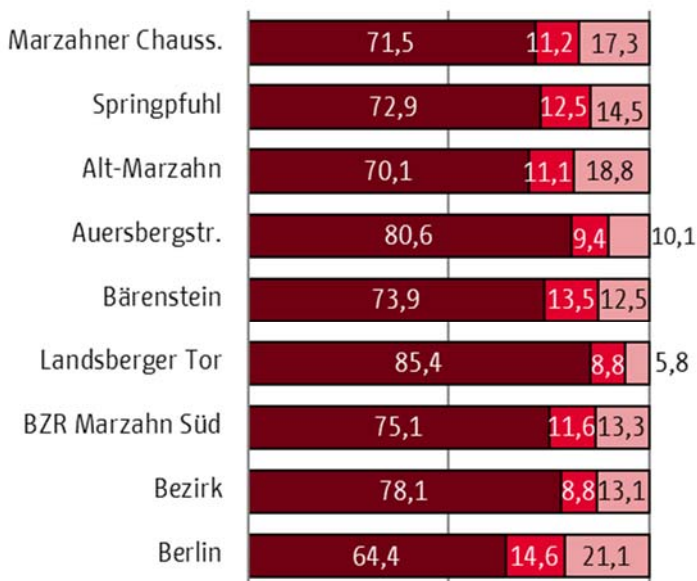
Einschätzung der Gebietskoordination

Marzahn Süd ist von der Fläche die größte Marzahner Bezirksregion mit dem höchsten Durchschnittsalter im Bezirk. Hinzukommt, dass in Marzahn Süd sehr viele Menschen mit Behinderungen leben. Aus diesem Grund wurde im Jahr 2020 ein Handlungskonzept für ein barrierefreies Quartier erarbeitet. Die Umsetzung dieses Konzeptes wird die Region in den nächsten Jahren begleiten und dazu beitragen, die Barrieren abzubauen. Barrieren müssen auch vielerorts hinsichtlich der Integration von Geflüchteten abgebaut werden. In Marzahn Süd ist 2020 eine zweite Gemeinschaftsunterkunft errichtet worden. Eine wichtige Aufgabe ist es nun, die neuen Nachbarn willkommen zu heißen und in die Nachbarschaft der Region zu integrieren. Unterstützt wird diese Aufgabe durch mehrere Projekte und eine engagierte und gut vernetzte Trägerlandschaft sowie sehr engagierten Bürgerinnen und Bürger.

Altersstruktur in %



Anteil von Personen mit Migrationshintergrund in %



■ < 18 Jahre
 ■ 18 < 65 Jahre
 ■ 65 Jahre und mehr
 ■ Deutsche ohne Mh.
 ■ Deutsche mit Mh.
 ■ Ausländer/innen

Einwohnerzahlen nach PLR

	Stand 06.2021	... davon weiblich	... davon männlich
Marzahner Chaussee	2.228	1.024	1.204
Springpfuhl	15.039	7.669	7.370
Alt-Marzahn	4.729	2.321	2.408
Auersbergstr.	6.318	3.267	3.051
Bärenstein	7.132	3.621	3.511
Landsberger Tor	3.726	2.045	1.681
Marzahn Süd	39.172	19.947	19.225
Marzahn-Hellersdorf	274.931	138.358	136.573

Platz für Notizen