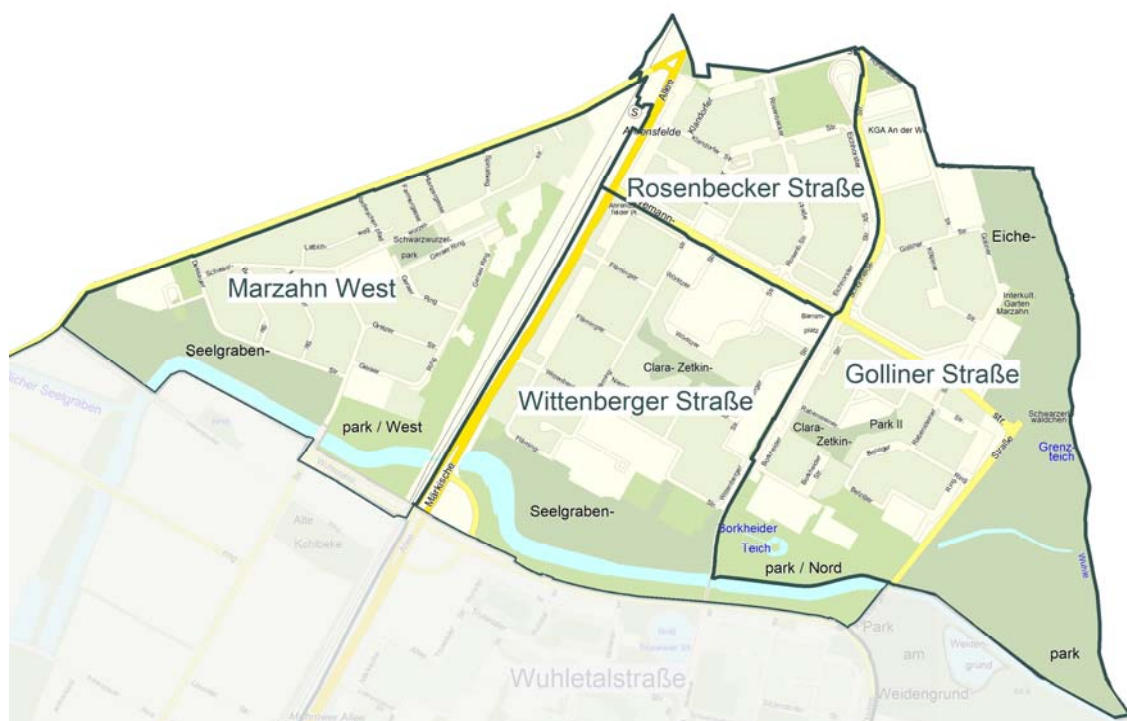


Bezirksregion Marzahn Nord (101001)

Planungsräume (PLR)	10100101 Marzahn West 10010102 Rosenbecker Str. 10100103 Wittenberger Str. 10100104 Golliner Str.
Gebietsgröße	259,4 ha (RBS-Fläche 30.06.2021)
Siedlungsfläche	203,8 ha (RBS-Fläche 30.06.2021)
Einwohnerzahl	24.319 (Einwohnerregisterstatistik 30.06.2021)
Siedlungsdichte	119,3 Einwohner/innen / ha Siedlungsfläche

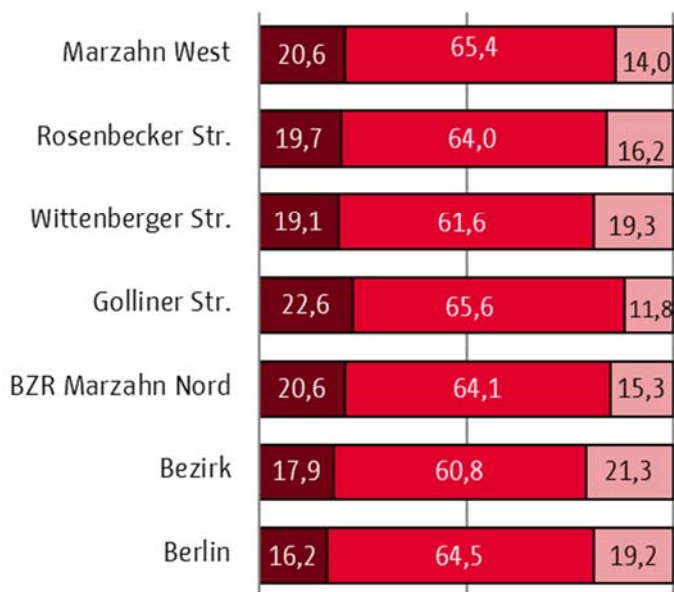


Einschätzung der Gebietskoordination

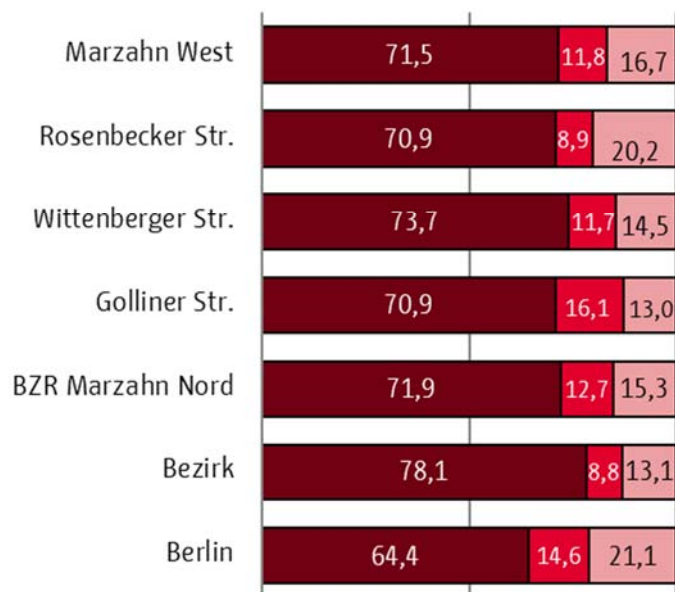
Die Bezirksregion Marzahn Nord befindet sich seit 2020 in der Verstetigungsphase des Quartiersmanagements. Sie wurde über 20 Jahre durch das Städtebauförderprogramm Soziale Stadt intensiv begleitet und unterstützt. Dennoch hat die BZR weiterhin einen Unterstützungsbedarf besonders in Bezug auf Familien, Kinder und Jugendliche. Aus diesem Grund wird die Region in den nächsten Jahren durch die Ressortübergreifende Gemeinschaftsinitiative der Senatsverwaltungen weitere Unterstützung erfahren. Auch die sehr engagierten Träger, Vereine und Institutionen in Marzahn Nord setzen sich seit vielen Jahren für die Verbesserung der Lebensbedingungen in ihrem Quartier ein.

- ◆ Bauliche Veränderungen von großem Interesse:
- ◆ geplante Ortsumfahrung Ahrensfelde
- ◆ Neugestaltung des Clara-Zetkin-Parks
- ◆ Idee des Baus eines Stadtteilhauses auf dem Barnimplatz

Altersstruktur in %



Anteil von Personen mit Migrationshintergrund in %*



■ < 18 Jahre ■ 18 < 65 Jahre ■ 65 Jahre und mehr

■ Deutsche ohne Mh. ■ Deutsche mit Mh. ■ Ausländer/innen

Einwohnerzahlen nach PLR

	Stand 06.2021	... davon weiblich	... davon männlich
Marzahn West	5.666	2.879	2.787
Rosenbecker Str.	3.400	1.662	1.738
Wittenberger Str.	7.647	3.752	3.895
Golliner Str	7.606	3.753	3.853
Marzahn Nord	24.319	12.046	12.273
Marzahn-Hellersdorf	274.931	138.358	136.573

Platz für Notizen