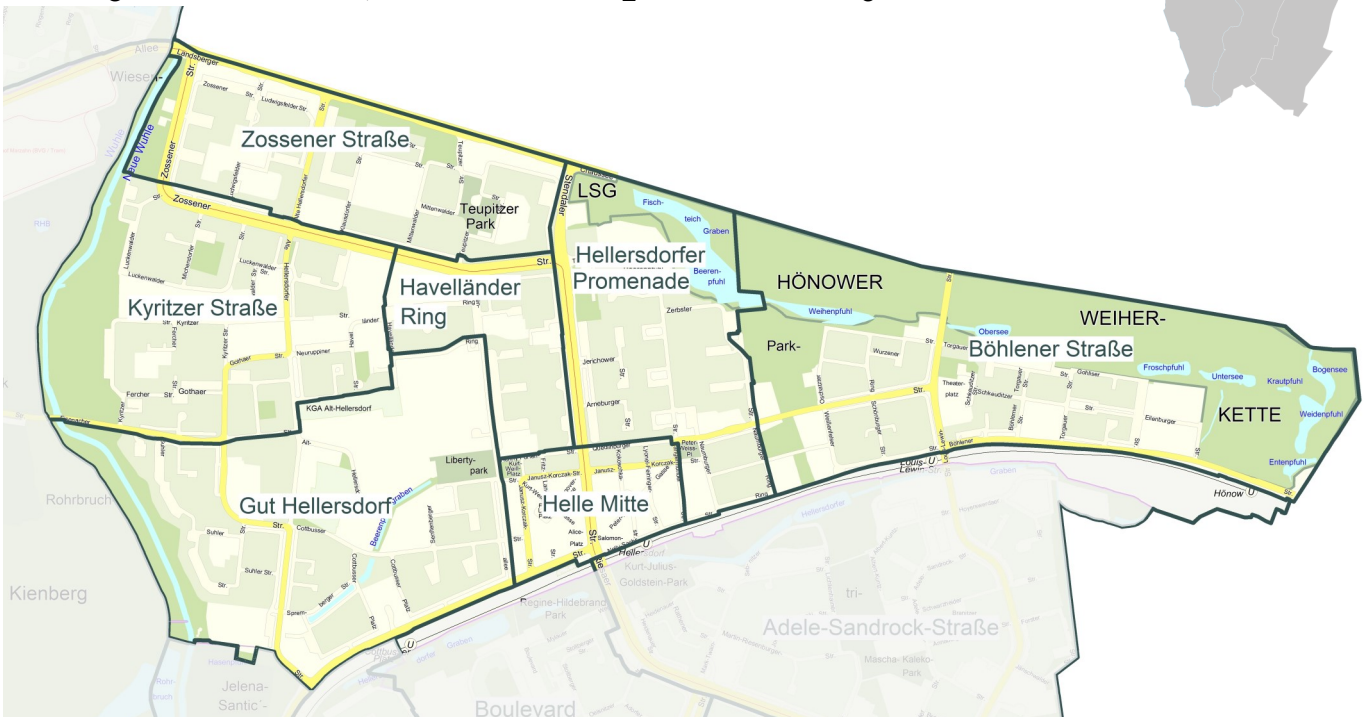
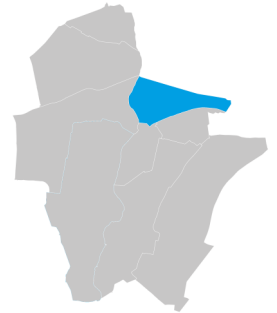


## Bezirksregion Hellersdorf Nord (102004)

<b>Planungsräume (PLR)</b>	10200417	Zossener Str.	10200421	Helle Mitte
	10200418	Kyritzer Str.	10200422	Hellersdorfer Promenade
	10200419	Havelländer Ring	10200423	Böhlener Str.
	10200420	Gut Hellersdorf		

<b>Gebietsgröße</b>	359,9 ha (RBS-Fläche 30.06.2021)
<b>Siedlungsfläche</b>	284,2 ha (RBS-Fläche 30.06.2021)
<b>Einwohnerzahl</b>	37.526 (Einwohnerregisterstatistik 30.06.2021)
<b>Siedlungsdichte</b>	132,0 EW/ha Einwohner_innen / ha Siedlungsfläche

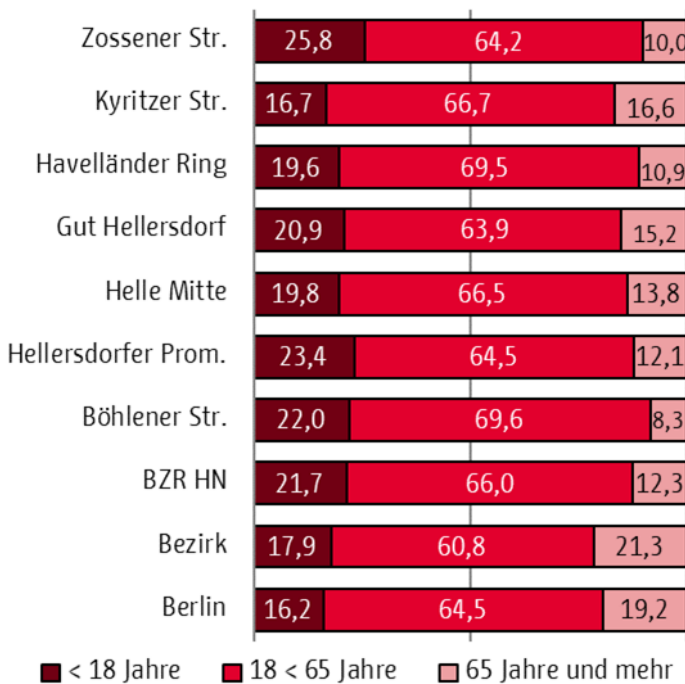


### Einschätzung der Gebietskoordination

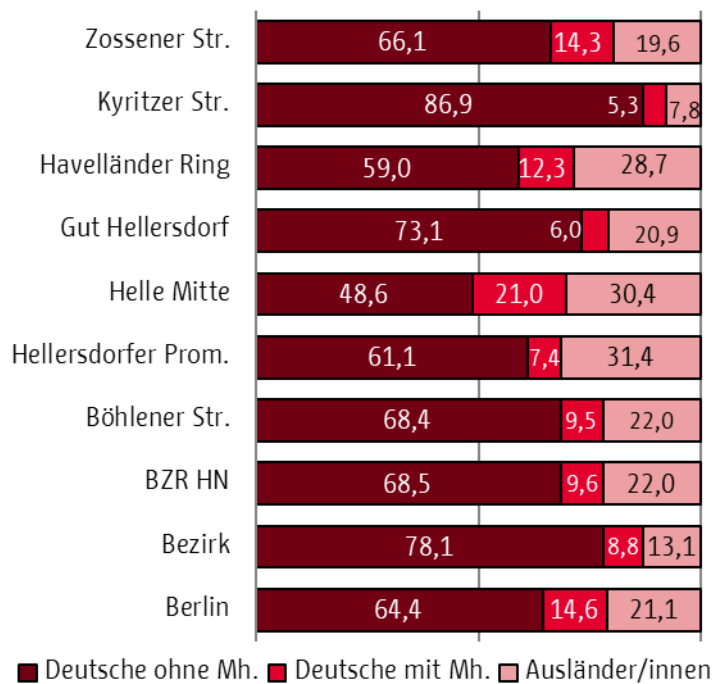
Hellersdorf Nord ist die jüngste Bezirksregion von Marzahn-Hellersdorf und besitzt den höchsten Anteil an Menschen mit Migrationshintergrund im Bezirk. Obwohl es sehr viele Einrichtungen für Hilfesuchende gibt und gute Netzwerk- und Trägerstrukturen vorhanden sind, weisen insbesondere Kinder negative Entwicklungstendenzen auf und leben in teilweise schwierigen sozialen Verhältnissen. Die Alice-Salomon-Hochschule und das Forschungszentrum Helleum sind überregionalbedeutsame Bildungseinrichtungen.

Aktuelle Themen in der Region sind die Verbesserung der Lebensverhältnisse besonders bei Kindern, der Wohnungsneubau u.a. rund um das Gut Hellersdorf und die Reaktivierung der Hellen Mitte als Zentrum.

## Altersstruktur in %



## Anteil von Personen mit Migrationshintergrund in %



## Einwohnerzahlen nach PLR

	Stand	... davon weiblich	... davon männlich
Zossener Str.	7.185	3.673	3.512
Kyritzer Str.	5.418	2.751	2.667
Havelländer Ring	3.558	1.743	1.815
Gut Hellersdorf	7.188	3.674	3.514
Helle Mitte	1.741	857	884
Hellersdorfer Promenade	6.548	3.216	3.332
Böhlener Str.	5.888	2.827	3.061
Hellersdorf	30.527	18.741	18.785
Marzahn-Hellersdorf	274.931	138.358	136.573

## Platz für Notizen