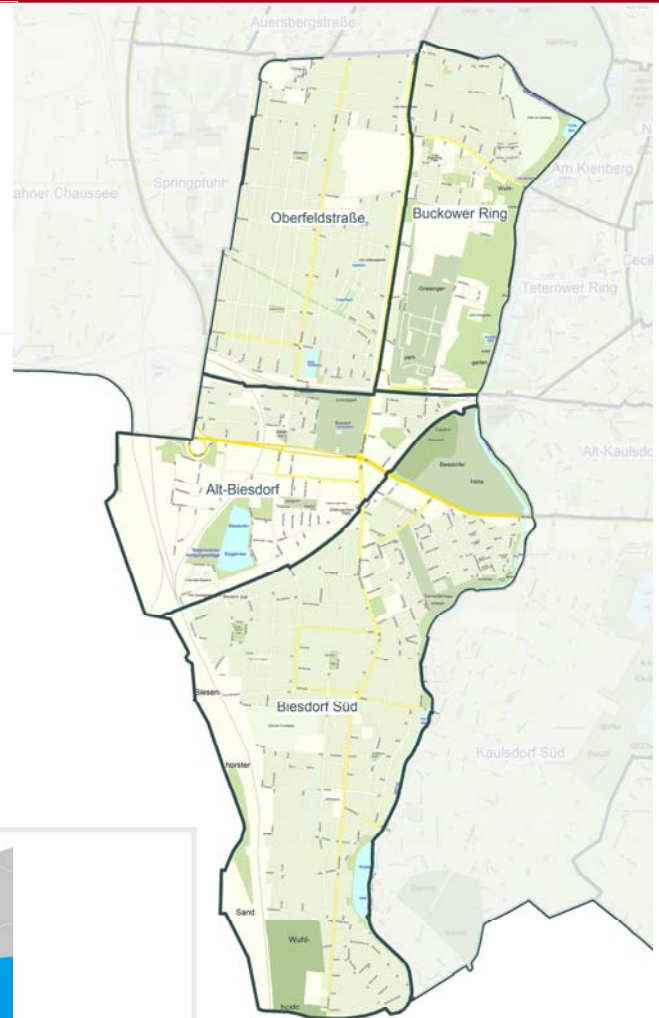


## Bezirksregion Biesdorf (103007)

### Planungsräume (PLR)

10300731	Oberfeldstr.
10300732	Buckower Ring
10300733	Alt-Biesdorf
10300734	Biesdorf Süd



### Gebietsgröße

1.239,7 ha (RBS-Fläche 30.06.2021)

### Siedlungsfläche

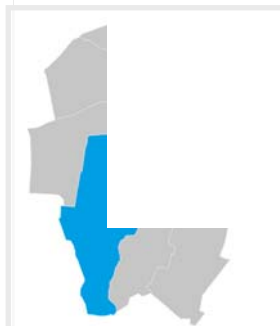
935,0 ha (RBS-Fläche 30.06.2021)

### Einwohnerzahl

29.128 EW (Einwohnerregisterstatistik 30.06.2021)

### Siedlungsdichte

31,2 EW/ ha Einwohner/innen / ha Siedlungsfläche



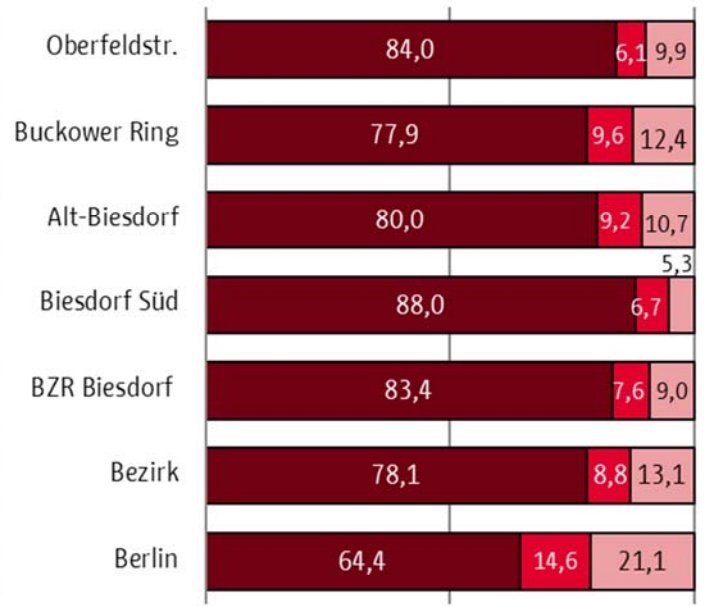
## Einschätzung der Gebietskoordination

Biesdorf gehört zu den drei großen Siedlungsgebieten im Bezirk Marzahn-Hellersdorf. Das Durchschnittsalter der in Biesdorf lebenden Bevölkerung beträgt zur Zeit ca. 47 Jahre und ist damit deutlich höher als im Bezirk und in Berlin. Die starke Alterung der Bevölkerung in den letzten Jahren, ist zukünftig bei Infrastrukturplanung der Bezirksregion zu berücksichtigen, besonders im Hinblick auf Barrierefreiheit und Erreichbarkeit von Infrastrukturangeboten für die Älteren. Gleichzeitig werden derzeit große Wohnungsneubauprojekte umgesetzt, so dass in den nächsten Jahren ein enormer Zuzug von jungen Familien und Kindern in Biesdorf zu erwarten ist. Die in Biesdorf verorteten Einrichtungen, Vereine und Kirchen leisten einen wichtigen Beitrag zur Versorgung der Region. Die zu erwartende Bevölkerungsverdichtung hat zur Folge, dass die Infrastrukturangebote in den nächsten Jahren weiter ausgebaut werden müssen.

## Altersstruktur in %



## Anteil von Personen mit Migrationshintergrund in %



■ < 18 Jahre ■ 18 < 65 Jahre ■ 65 Jahre und mehr

■ Deutsche ohne Mh. ■ Deutsche mit Mh. ■ Ausländer/innen

## Einwohnerzahlen nach PLR

	Stand 06.2021	... davon weiblich	... davon männlich
Oberfeldstr.	7.653	3.841	3.812
Buckower Ring	6.923	3.426	3.497
Alt-Biesdorf	4.229	2.157	2.072
Biesdorf Süd	10.323	5.207	5.116
Biesdorf	29.128	14.631	14.497
Marzahn-Hellersdorf	274.931	138.358	136.573

## Platz für Notizen