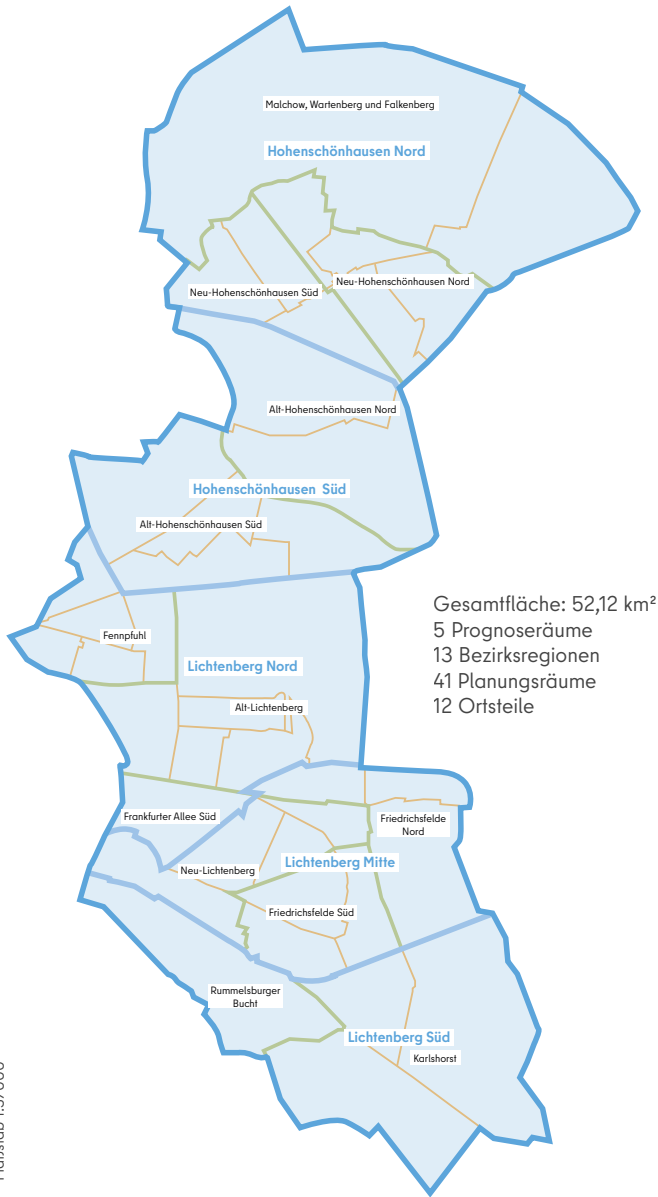
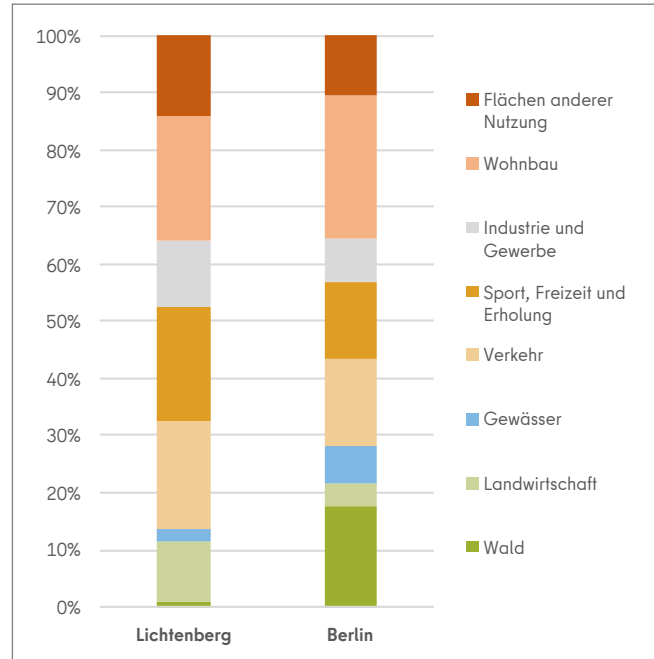


ÜBERSICHTSKARTE



NUTZUNGSARTEN AN DER BODENFLÄCHE



IMPRESSUM

Bezirksamt Lichtenberg von Berlin
 Sozialraumorientierte Planungskoordination
 Alt-Friedrichsfelde 60
 10315 Berlin

QUELLEN

- Amt für Statistik Berlin-Brandenburg: Einwohnerregisterstatistik
- Senatsverwaltung für Bildung, Jugend und Familie:
 - IST-Statistik der allgemein bildenden Schulen
 - Integrierte Software Berliner Jugendhilfe
- Übersichtskarte: Bezirksamt Lichtenberg, Abteilung Stadtentwicklung, Fachbereich Vermessung
- Titelfoto: Gedenkort-Rummelsburg
© Pat und Patachon GmbH

KONTAKT

Christian Büttner
 Tel.: (030) 90 296 - 3357
 E-Mail: christian.buettner@lichtenberg.berlin.de

LICHTENBERG IN ZAHLEN

zum 31.12.2022



Sozialraumorientierte
 Planungskoordination

analysiert · informiert · aktiviert · Lichtenberg



EINWOHNER:INNEN UND GESCHLECHT

	30.06.2022	31.12.2022
--	------------	------------

Einwohnerzahl

Bezirk Lichtenberg	304.485 (+ 3.801 Einwohner:innen/+ 1,2 %)	308.286
Land Berlin	3.821.881 (+ 28.928 Einwohner:innen/+ 0,8 %)	3.850.809

Bevölkerungsdichte (Einwohner:innen/km²)

Bezirk Lichtenberg	5.842	5.915
Land Berlin	4.289	4.321

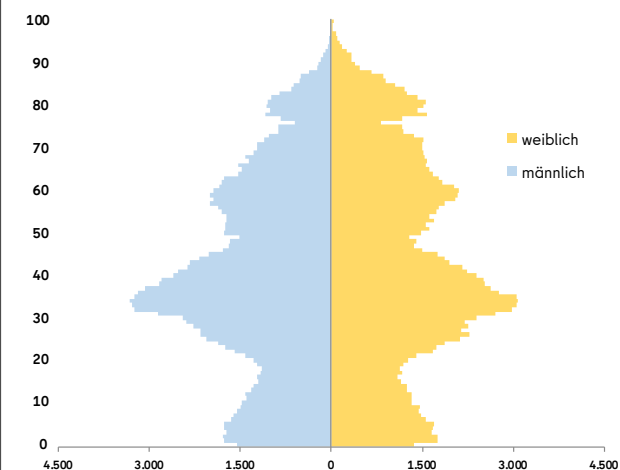
Geschlechterverteilung

männlich	151.220	153.387
weiblich	153.265	154.899

Durchschnittsalter

Bezirk Lichtenberg	42,1	42,0
Land Berlin	42,8	42,7

Alterspyramide



ALTERSGRUPPEN, SCHULEN UND KITAS

	30.06.2022	31.12.2022
--	------------	------------

Altersgruppen

unter 3	9.961	9.883
3 bis unter 7	13.497	13.800
7 bis unter 12	14.567	14.830
12 bis unter 18	14.833	15.338
18 bis unter 27	29.155	30.002
27 bis unter 40	71.428	72.334
40 bis unter 65	92.740	93.810
65 bis unter 80	37.902	37.833
80 bis unter 90	17.721	17.807
90 und älter	2.681	2.649

Kindertagesstätten

Anzahl	166	167
angebotene Plätze	16.346	16.603
betreute Kinder	15.844	15.426

Schulen

	Schuljahr 2021/22	Schuljahr 2022/23
öffentliche Schulen	55	57
davon		
Grundschulen	32	32
Integrierte Sekundarschulen	9	11
Gymnasien	5	5
Gemeinschaftsschulen	2	2
Förderzentren	7	7
Schüler:innen	28.672	30.140
Privatschulen	11	11
Schüler:innen	2.545	2.442

BEVÖLKERUNGSGRUPPEN

	30.06.2022	31.12.2022
--	------------	------------

Migrationsstatus

Einwohner:innen ohne Migrationshintergrund	208.594	207.009
Einwohner:innen mit Migrationshintergrund	95.891	101.277
darunter		
Deutsche	30.834	31.455
Ausländer:innen	65.057	69.822

Migrationshintergrund (Anteil an allen Einwohner:innen)

Bezirk Lichtenberg	31,5 %	32,9 %
Land Berlin	37,7 %	38,6 %

Ausländeranteil

Bezirk Lichtenberg	21,4 %	22,6 %
Land Berlin	22,6 %	23,4 %

Top 5 Staatsangehörigkeiten Ausländer:innen

