



















Maßnahmen










Gehölzpflege











-  Auflichtungs- und Verjüngungsschnitt (unter Berücksichtigung von Brutquartieren, s. Abb. 26)
-  randlicher (räumlicher) Rückschnitt
-  bedrängende Gehölze sukzessive entfernen
-  Weidenrückschnitt sukzessive um 1/2 bis 1/3
-  Niederwaldentwicklung (partieller, turnusmäßiger Rückschnitt) / im Bereich von Silberpappelaufwuchs regelmäßig kurz halten (1,00-1,50 m)
-  Beseitigung von Überresten unautorisierter Pflanzungen
-  Fällung von Ahorn- und Robinienaufwuchs / dsgl. mit Stubbenrodung
-  sonstige Baumfällung (zur Bestandsentwicklung); weitere Hinweise s. Baumtabelle im Anhang
-  regelmäßige Prüfung der Standfestigkeit von Bäumen auf der Tunneldecke
-  Altbaumbestand erhalten und regelmäßig beobachten; weitere Hinweise s. Baumtab. (Anhang)

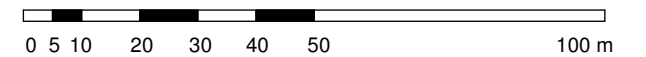
Pflanzungen und Ansaaten

- Baumpflanzungen**
-  Baumpflanzungen (Q = Stiel- oder Traubeneiche, B = Arten mit besonderem Blühaspekt für Eingangsbereiche)
-  Alle- und Rondellergänzungs-pflanzung / ergänzende Obstbaumpflanzungen
-  Ergänzungspflanzung im ehemaligen "Ahorn-Hain" / Ersatz von *Acer tataricum* nach Abgang
-  Umpflanzung von *Acer tataricum*
- Strauchpflanzungen**
-  Brombeeren / Brombeeren, Rosen und Schlehen
-  Schattengehölze / Kornelkirschen
-  Solitärsträucher
-  Zaun- und Mauerbegrünung

Staudenpflanzungen / Ansaaten

-  Ansiedlung von "Nasch-" und Bauerngartenpflanzen
-  Pflanzung und Ansaat von Waldbodenvegetation / Frühjahrsgeophyten (Erhalt und Entwicklung)
-  Teich- und Grabenvegetation / Anlage von Schotterrassen (Teichufer)
-  Wiederherstellung von Rasenflächen / dsgl. unter Erhalt der Salbeivorkommen (Rodelhügel)
-  Reduzierung Mahdturnus (3x statt 9x) / zeitversetzte Mahd (1. Durchgang nördlich Hauptweg)
- Erhalt und Entwicklung von Säumen**
-  rudereale, magere Säume (Möhren-Steinklee-Gesellschaft / Königskerzenfluren) / Salbeisäume
-  nährstoffliebende Säume / trocken- und magerkeitsliebende Säume
- Sonstiges**
-  Beseitigung erodierter Holzstufen / Teichtreppe: Anfüllen und Geländer an Oberkante vorsehen
-  Schließung von Trampelpfaden zur Erosionssicherung mit Gehölzschnitt (benjesartig) / Anlage von Rasenpflaster bzw. Tennenbelag

-  Wiederherstellung Wegedecke mit Granit-Kleinsteinpflaster / mit wassergebundener Decke
-  Maßnahmen an Sportplatzeinzäunung (eingewachsene Bäume)
-  Mauereinfassung an Ahornbeständen / Einfassung mit Metallgitter
-  Hundespielplatz (optional)
-  Einbau von 1-2 flachen Findlingen zur Querung d. "Furt" / Wiederherstellung d. Gewässerzulaufs bzw. Einbau von Kieseln und randl. Bepflanzung
- Sondergestaltungsbereiche**
-  durch Bepflanzung aufzuwertende Eingänge / mit erhöhtem Gestaltungsbedarf
-  Erweiterung Spielbereich am Rodelhügel
-  potenzieller Standort für Kiosk mit WC-Einrichtung
-  Schließung von Parkeingängen / Wegeschließung
-  Einrichtung eines Fledermauswinterquartiers



Görlitzer Park

Partizipatives und ökologisches Parkpflegewerk

Auftraggeber	Bezirksamt Friedrichshain-Kreuzberg von Berlin (Fachbereich Grünflächen / Umwelt- und Naturschutzamt) Yorckstraße 4-11 10965 Berlin		
Auftragnehmer	ÖKOLOGIE & PLANUNG Birkbuschstraße 62 12167 Berlin Tel: 030 / 302 90 70 Oekologie-Planung@t-online.de		
Planbezeichnung	Bestand / Maßnahmen, Überlagerung Blatt 2 (Osten) mit Legende "Maßnahmen", Legende "Bestand" siehe Blatt 1 (Westen)		
Datum	21.04.2015	Maßstab	1 : 1.300
Blattgröße	42,0 x 29,7 cm		Kartenummer
			5 / Bl. 2