






























Bestand




Biotopstrukturen



-  Wasserfläche
-  Uferstauden / Schilfbestand
-  dsgl. bultig / Carex-Bulte
-  Vegetationsblößen / reliktsche Strauch- und Ansaatflächen, z. T. mit Mauerbegrünung
-  nitrophiler Saum (nur flächige Ausprägungen dargestellt)
-  ruderaler Saum
-  Salbeisaum
-  Zier- und Trittrasen
-  reliktsche Zierstrauch- und Staudenbepflanzung, z. T. mit Nutzpflanzenanbau (Schmuckgarten)
-  Hecke (Hainbuche)

-  flächige Strauchpflanzungen bzw. -aufwuchs (>1,50 m, weitgehend sichtundurchlässig)
-  Strauchreihe (Kornelkirsche)
-  Silberpappelbestand und -aufwuchs
-  Weidengebüsch / -aufwuchs
-  wald- u. vorwaldartiger Bestand, hainartig, sichtdurchlässig mit Efeu, nitrophiler o. waldartiger Krautschicht bzw. bodendeckenden Gehölzstrukturen < 1,50 m
-  wald- und vorwaldartiger Bestand, sichtundurchlässig mit Strauchgehölzen bzw. Baumaufwuchs > 1,50 m
-  Trittschneisen
-  offene Bodenflächen im Gehölzbestand
-  Frühjahrsgeophyten
-  Efeu

-  Einzelbaum großkronig / kleinkronig
-  Nadelbaum großkronig / kleinkronig (hpts. Wald-Kiefer und Eibe)
-  Obstbaum mit Krautsäumen der Bauerngärten
-  Altbaum (> 100 Jahre lt. Baumkataster)
-  Baumgruppe
-  Alleebaum / Baumreihe
-  Lindenallee / Linden im Rondell

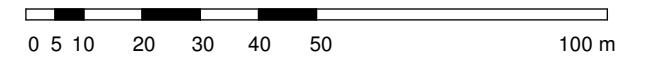
Wege und Befestigungen

-  Trampelpfad
-  Weg mit wassergebundener Decke / dsgl. flächig
-  Pflaster

-  wassergebundene Decke mit Pflastereinfassung
-  Asphaltweg / lehmfarbener Asphaltweg

Sonstiges

-  Gebäude / Mauern
-  Zäune
-  Pergola
-  Spieleinrichtungen / -geräte
-  Spielplatz / Sandspielfläche
-  Steinanlagen (z. T. mit Vegetation bewachsen)
-  Haupteingang / Nebeneingang



Görlitzer Park

Partizipatives und ökologisches Parkpflegewerk

Auftraggeber Bezirksamt Friedrichshain-Kreuzberg von Berlin (Fachbereich Grünflächen / Umwelt- und Naturschutzamt)
Yorckstraße 4-11
10965 Berlin

Auftragnehmer ÖKOLOGIE & PLANUNG
Birkbuschstraße 62
12167 Berlin
Tel: 030 / 302 90 70
Oekologie-Planung@t-online.de

Planbezeichnung Biotopstrukturen, Blatt 2 (Osten)

Datum 21.04.2015 Maßstab 1 : 1.300 Blattgröße 42,0 x 29,7 cm Kartennummer 1 / Bl. 2