Übersichtskarte 1:10 000

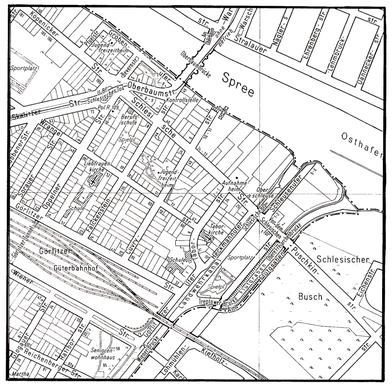

Ausschnitt aus dem Flächennutzungsplan von Berlin (FNP 84)

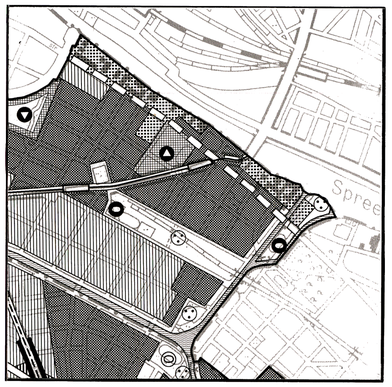

Maßstab 1:20000

Zeichenerklärung zum FNP84

Bauflächen

- Wohnbaufläche, GFZ* bis 2,0 (Typ 1)
- Wohnbaufläche, GFZ* bis 1,5 (Typ 2)
- Wohnbaufläche, GFZ* bis 0,6 (Typ 3)
- Wohnbaufläche, GFZ* bis 0,3 (Typ 3 mit landschaftlicher Prägung)
- Kerngebiet GFZ* 2,4
- Gemischte Baufläche
- Gewerbliche Baufläche
- Einzelhandelskonzentration
- Sonderbaufläche/Sonderbaufläche mit gewerblichem Charakter
- Sonderbaufläche mit hohem Grünanteil

*GFZ: mittlere blockbezogene Geschoßflächenzahl

Gemeinbedarfsflächen

- Gemeinbedarfsfläche / Gemeinbedarfsfläche mit hohem Grünanteil
- Hochschule und Forschung
- Schule
- Krankenhaus
- Sport
- Kultur
- Verwaltung
- Post
- Sicherheit und Ordnung

Ver- und Entsorgungsanlagen

- Fläche mit gewerblichem Charakter / mit Mischnutzungscharakter
- Fläche mit hohem Grünanteil / mit landwirtschaftlicher Nutzung
- W Wasser
- A Abfall, Abwasser
- E Energie
- B Betriebshof (Bahn und Bus)

Verkehr

- Autobahn
- Übergeordnete Hauptverkehrsstraße
- Tunnellage
- Trassenfreihaltung
- Bahnfläche
- U, S-Bahn ober-/unterirdisch
- Kleinbahn
- Flughafen

Freiflächen, Wasserflächen

- Grünfläche
- Parkanlage
- Friedhof
- Kleingarten
- Sport
- Wald
- Wasserfläche
- Camping
- Wassersport
- Wochenendgarten
- Landwirtschaftsfläche

Nutzungsbeschränkungen zum Schutz der Umwelt (Darstellungen und nachrichtliche Übernahmen)

- Landschaftliche Prägung von Wohnbauflächen
- Vorranggebiet für Luftreinhaltung
- Fluglärmschutzzonen
- Naturschutzgebiet
- Landschaftsschutzgebiet
- Wasserschutzgebiet

N

Planergänzungsbestimmungen

1. Die Einteilung der Straßenverkehrsfläche ist nicht Gegenstand der Festsetzung.

2. Im Geltungsbereich des Bebauungsplanes ist die Verwendung von anderen Brennstoffen als Stadt- beziehungsweise Erdgas oder Heizöl EL ausgeschlossen, es sei denn, die Emissionen an Schwefeloxiden (SO_x) und Stickoxiden (NO_x) überschreiten nicht die Emissionswerte für SO_x, bezogen auf Heizöl EL, und NO_x, bezogen auf Stadt- beziehungsweise Erdgas.

3. Im Geltungsbereich dieses Bebauungsplanes treten alle bisherigen Festsetzungen und baurechtlichen Vorschriften, die verbindliche Regelungen der im § 9 Abs. 1 des Bundesbaugesetzes in der Fassung vom 18. August 1976 bezeichneten Art enthalten, außer Kraft.

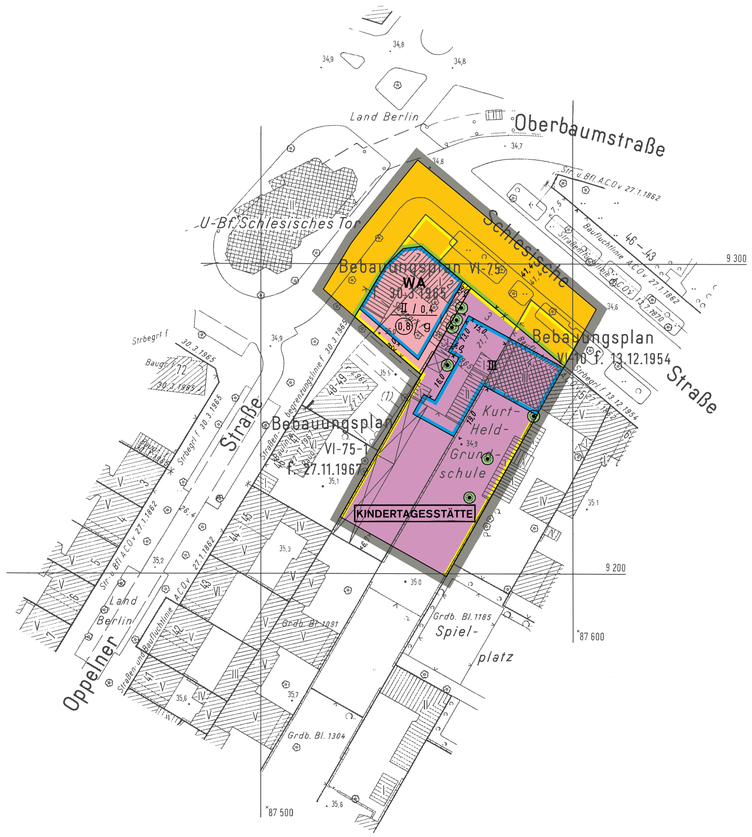

Zu diesem Bebauungsplan gehört ein Grundstücksverzeichnis

Maßstab 1:1000

0 5 10 20 30 40 50 60 70 80 90 100 m

VI-75-2

Planunterlage: Karte von Berlin 1:1000
Stand März 1985

Abzeichnung

Bebauungsplan VI-75-2

für die Grundstücke

Schlesische Straße 1-2
und 3-4 (teilweise)
im Bezirk Kreuzberg

Zeichenerklärung

Festsetzungen

Art und Maß der baulichen Nutzung, Bauweise, Baulinien, Baugrenzen, Höhe baulicher Anlagen

- Kleinsiedlungsgebiet (§ 2 BauNVO) WS
- Reines Wohngebiet (§ 3 BauNVO) WR
- Allgemeines Wohngebiet (§ 4 BauNVO) WA
- Besonderes Wohngebiet (§ 4a BauNVO) WB
- Dorfgebiet (§ 5 BauNVO) MD
- Mischgebiet (§ 6 BauNVO) MI
- Kerngebiet (§ 7 BauNVO) MK
- Gewerbegebiet (§ 8 BauNVO) GE
- Industriegebiet (§ 9 BauNVO) GI
- Sondergebiet (Erholung) (§10 BauNVO) SO
  - z.B. Wochenendhausgebiet WOCHENENDHAUSGEBIET
- Sonstiges Sondergebiet (§10 BauNVO) SO
  - z.B. Klinikgebiet KLINIKGEBIET

- Geschoßflächenzahl z.B. (5)
- Geschoßfläche z.B. GF 500 m²
- Baumassenzahl z.B. 7,5
- Baumasse z.B. BM 4000 m³
- Grundflächenzahl z.B. 0,4
- Grundfläche z.B. GR 100 m²

- Zahl der Vollgeschosse
  - als Höchstgrenze z.B. III
  - als Mindest- und Höchstgrenze z.B. III-IV
  - zwingend z.B. (III)
- Höhe baulicher Anlagen als Höchstgrenze
  - Traufhöhe in m über NN z.B. TH 53,2
  - Firsthöhe in m über NN z.B. FH 68,4
  - Oberkante Erdgeschoß-Fußboden in m über NN z.B. EF 52,3
- Offene Bauweise o
- Nur Einzelhäuser zulässig E
- Nur Doppelhäuser zulässig D
- Nur Hausgruppen zulässig H
- Nur Einzel- und Doppelhäuser zulässig ED
- Geschlossene Bauweise g

- Baulinie (§23 Abs.2 Satz 1 BauNVO)
- Baugrenze (§23 Abs.3 Satz 1 BauNVO)
- Linie zur Abgrenzung des Umfanges von Abweichungen (§23 Abs.3 Satz 3 BauNVO)

Flächen für den Gemeinbedarf

- z.B. Schule SCHULE

Verkehrsflächen

- Straßenverkehrsflächen
- Verkehrsflächen besonderer Zweckbestimmung
  - z.B. öffentliche Parkfläche P
  - z.B. Fußgängerbereich FUSSGÄNGERBEREICH
- Private Verkehrsflächen

- Straßenbegrenzungslinie
- Bereich ohne Einfahrt (Straßenseite)
- Bereich ohne Ausfahrt (Straßenseite)
- Bereich ohne Ein- und Ausfahrt (Straßenseite)

Flächen für Versorgungsanlagen, für die Verwertung oder Beseitigung von Abwasser und festen Abfallstoffen sowie für Ablagerungen

- z.B. Gaswerk GASWERK
- z.B. Gasdruckregler G
- z.B. Trafostation T

Grünflächen

- z.B. Parkanlage PARKANLAGE

Flächen für die Landwirtschaft

Flächen für die Forstwirtschaft

Anpflanzen von Bäumen und Sträuchern, Bindungen für Bepflanzungen und Erhaltung von Bäumen, Sträuchern und Gewässern

- Umgrenzung von Flächen zum Anpflanzen
- Anpflanzen
  - z.B. Bäume
  - z.B. Sträucher
- Sichtflächen

- Umgrenzung von Flächen mit Bindungen für Bepflanzungen und Erhaltung
- Erhaltung
  - z.B. Bäume
  - z.B. Sträucher

Sonstige Festsetzungen

- Umgrenzung von Flächen für
  - Stellplätze St
  - Garagen (mit Angabe der Geschosse) Ga 1
  - Gemeinschaftsstellplätze GSt
  - Gemeinschaftsgaragen (mit Angabe der Geschosse) GGa 1
  - Garagengebäude mit Dachstellplätzen (mit Angabe der Geschosse) Ga 3 St
  - Tiefgaragen (mit Angabe der Geschosse) TGa 1
  - Gemeinschaftstiefgaragen (mit Angabe der Geschosse) GTGa 1
  - Gemeinschaftsanlagen GAnl
- Besonderer Nutzungszweck von Flächen
  - z.B. Hotel HOTEL
- Mit Geh-, Fahr- u. Leitungsrechten zu belastende Flächen
- Umgrenzung der Flächen für besondere Anlagen und Vorkehrungen zum Schutz vor schädlichen Umwelteinwirkungen
- Höhenlage Oberkante Straße in m über NN z.B. 35,4
- Grenze des räumlichen Geltungsbereiches des Bebauungsplanes
- Abgrenzung unterschiedlicher Nutzung

Nachrichtliche Übernahmen

- Umgrenzung von
  - Naturschutzgebieten N
  - Landschaftsschutzgebieten L
  - flächenhaften Naturdenkmalen ND
- Naturdenkmal ND
- Wasserfläche
- Wasserschutzgebiet (Grundwassergewinnung) GW
- Bahnanlage
- Umgrenzung der Flächen für den Luftverkehr
- Baudenkmal D

Eintragungen als Vorschlag

- Gebäude
- Stellplatz St
- Garage (mit Angabe der Geschosse) Ga 1
- Tiefgarage TGa
- Kinderspielplatz K
- Sonstige Eintragung z.B. Waschhaus WASCHHAUS
- Hochstraße
- Tiefstraße
- Brücke
- Künftige Industriebahn

Planunterlage

- Öffentliches Gebäude (mit Angabe der Geschosse)
- Wohngebäude (mit Durchfahrt)
- Geschäfts-, Gewerbe-, Industrie- oder Lagergebäude sowie Garage
- Offene Garage (mit Angabe der Geschosse)
- Tiefgarage
- Mauer
- Zaun, Hecke
- Brücke
- Gewässer
  - z.B.
- Geländehöhe, Straßenhöhe in m über NN 34,5
- Straßenbäume und geschützte Bäume nach der Verordnung zum Schutze der Baumbestandes in Berlin
- Naturdenkmal ND Q ND ND ND Fndl.
- Grenze von Berlin
- Bezirksgrenze
- Ortsteilgrenze
- Grundstücksgrenze, Flurstücksgrenze
- Eigentumsgrenze
- Baulinie, Baugrenze, Baufluchtlinie
- Straßenbegrenzungslinie, Straßenfluchtlinie
- Freiflächengrenze
- Führung unterirdischer Versorgungsanlagen
  - Elektrizität
  - Heizung
  - Gas
  - Wasser
  - Abwasser
  - Nachrichten
- Führung oberirdischer Versorgungsanlagen

Die vorstehende Zeichenerklärung enthält alle gebräuchlichen Planzeichen, auch soweit sie in diesem Bebauungsplan nicht verwendet werden. Zugrunde gelegt sind die Baunutzungsverordnung (BauNVO) in der Fassung vom 15. September 1977 und die Planzeichenverordnung 1981 vom 30. Juli 1981.

Aufgestellt: Berlin, den 3. Juli 1985

Der Senator
für Bau- und Wohnungswesen V
Im Auftrag
Bolze

Bezirksamt Kreuzberg von Berlin
Abt. Bau- und Wohnungswesen
Stadtplanungsamt
Ratei

Orlowsky
Bezirksstadtrat

Amtsleiter

Der Bebauungsplan wurde in der Zeit vom 22.7.1985 bis 22.8.1985 öffentlich ausgelegt und hat die Zustimmung der Bezirksverordnetenversammlung mit Beschluß vom 27.11.1985 erhalten.

Berlin, den 3.12.1985
Bezirksamt Kreuzberg von Berlin
Abt. Bau- und Wohnungswesen
Stadtplanungsamt

Ratei
Amtsleiter

Der Bebauungsplan ist auf Grund des § 10 des Baugesetzbuchs in Verbindung mit § 4 Abs. 5 Satz 1 und mit § 6 Abs. 1 des Gesetzes zur Ausführung des Baugesetzbuchs durch Verordnung vom heutigen Tage festgesetzt worden.

Berlin, den 16. Mai 1990
Senatsverwaltung für Bau- und Wohnungswesen

Wolfgang Nagel

Die Verordnung ist am 7.6.1990 im Gesetz- und Verordnungsblatt für Berlin auf S. 1142 verkündet worden.