

# Digitale Beteiligung auf „meinBerlin“ zum Freiflächen-Entwicklungskonzept Urbanstraße vom 23.11.2020 - 12.12.2020

Auftraggeber  
**Bezirksamt Friedrichshain-Kreuzberg von Berlin,**  
Fachbereich Stadtplanung

Auftragnehmer  
**SWUP GmbH**

Gebietsbeauftragte Fördergebiet Urbanstraße  
**S.T.E.R.N. GmbH**

## DOKUMENTATION & AUSWERTUNG KURZFASSUNG

### Digitale Beteiligung auf meinBerlin

Mit dem Freiflächen-Entwicklungskonzept Urbanstraße wird die Weiterentwicklung von insgesamt acht Freiflächen mitten in Kreuzberg erzielt. Zur Erarbeitung des Konzepts wurden Bürger\*innen dazu eingeladen, im Zeitraum vom 23.11.2020 bis zum 12.12.2020 an der digitalen Beteiligung auf meinBerlin teilzunehmen.

Im Fokus des Freiflächen-Entwicklungskonzepts stehen folgende acht Teilbereiche (TB):

- ▶ Freiflächen am Südstern
- ▶ Grünzug Gneisenaustraße
- ▶ Fontanepromenade
- ▶ Baerwaldpromenade
- ▶ Urbanhafen
- ▶ Planufer
- ▶ Grimmpromenade
- ▶ Hohenstufenplatz

Ziel der Beteiligung ist es, die vielfältigen Nutzungsarten und -ansprüche der Anwohner\*innen und Besucher\*innen an die Freiflächen in Erfahrung zu bringen.

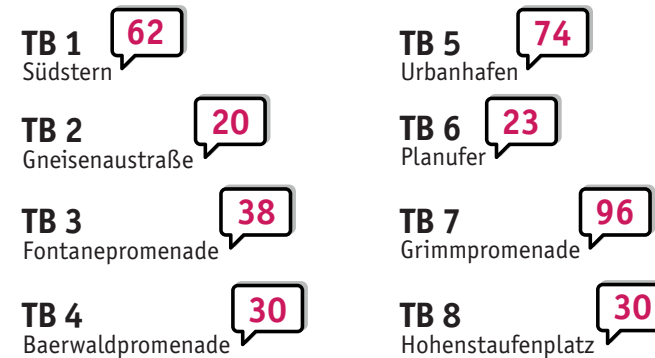
In dem Beteiligungszeitraum wurden insgesamt 373 Kommentare eingereicht.

### Dokumentation der digitalen Beiträge

Bislang hat das Planungsteam von SWUP GmbH die Vielzahl an Beiträgen zu den verschiedenen Teilbereichen zusammengeführt und einheitlich aufbereitet.

In der Gesamtheit der Kommentare wird deutlich, dass es aus der Nutzer\*innenperspektive vielfältige Nutzungsansprüche und Ideen zu den Freiflächen gibt.

Die dokumentierte Sammlung von Anforderungen und Ideen fungiert als Grundlage für die weitere Auswertung zur Konzeptentwicklung.



## Vorgehensweise der Auswertung

### Auswertung der digitalen Beiträge

Sämtliche Hinweise, Anregungen und Ideen der Beteiligten wurden vom Planungsteam inhaltlich analysiert und diskutiert. Zur Auswertung der Beiträge wurden die Inhalte hinsichtlich ihrer Relevanz für das Freiflächen-Entwicklungskonzept eingestuft. Weitere Inhalte, die nicht in den Rahmen des Freiflächen-Entwicklungskonzepts fallen, wurden dennoch in der Auswertung als Hinweise für ergänzende Planungen festgehalten und zur Diskussion gestellt.

Im Weiteren fand eine Rückkopplung mit den Vertreter\*innen des bezirklichen Straßen- und Grünflächenamtes (SGA), des Fachbereichs Stadtplanung sowie der Gebietsbeauftragten S.T.E.R.N. GmbH statt.

### Veröffentlichung der Dokumentation und Auswertung

Um das planerische Vorgehen im Zusammenhang mit den erhaltenen Beiträgen aus der digitalen Bürger\*innenbeteiligung möglichst transparent zu gestalten, wird die Dokumentation und Auswertung öffentlich zur Verfügung gestellt.

Durch die beschriebene Vorgehensweise der umfänglichen Auswertung und der Einbettung in den gesamten Erarbeitungsprozess des Freiflächen-Entwicklungskonzepts wird das Ziel deutlich, eine an den Interessen der Nutzer\*innen und Anwohner\*innen ausgerichtete und fachlich fundierte Planung auf den Weg zu bringen.

## Freiflächen-Entwicklungskonzept Urbanstraße

### Ableitung von Maßnahmen

Auf Grundlage der fachübergreifenden Diskussion und Einstufung der Beiträge aus der digitalen Beteiligung werden aktuell Maßnahmenvorschläge entwickelt. Diese haben zum Ziel, die dargestellten Problemlagen zu verbessern oder stellen eine Umsetzung vorgeschlagener Ideen und Wünsche dar.

Die Maßnahmen lassen sich in drei Kategorien einteilen:

- ▶ punktuelle Maßnahmen (z.B. Aufstellen von Abfalleimern)
- ▶ Um- oder Neubaumaßnahme (z.B. Sanierung der Wegefläche)
- ▶ Pflege- und Instandhaltungsmaßnahmen (z.B. Rückschnitt von Sträuchern)

Für alle Maßnahmenvorschläge wird eine Umsetzung durch das Bezirksamt geprüft.

### Beispiel zur Maßnahmenableitung

#### Beitrag (Auszug) von meinBerlin, 04.12.2020

„Die Wege sind mehrere Monate, manchmal fast ein halbes Jahr, sehr matschig und teils unbegehrbar. (...)“

TB3

#### Einordnung zum Konzept

konzeptrelevant  sonstige Anmerkungen

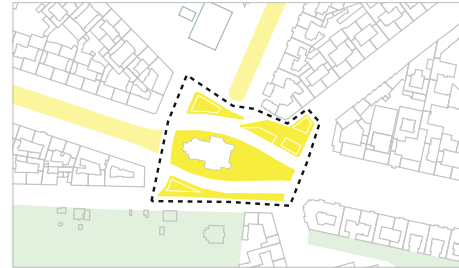
#### Maßnahmenvorschlag

Sanierung der Wegeflächen – Umbaumaßnahme

<input type="checkbox"/>	—
<input checked="" type="checkbox"/>	—
<input type="checkbox"/>	—

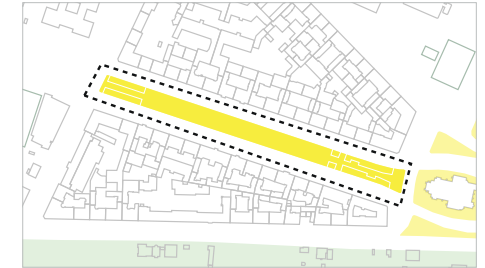
# Zusammenfassung der Hauptaussagen – TB 1 & 2

Teilbereich 1 Südsterne 62



# Freiflächen-Entwicklungskonzept Urbanstraße

Teilbereich 2 Gneisenaustraße 20



\* Hinweis zur Darstellung

In der vorliegenden Kurzfassung werden die Hauptaussagen der acht Teilbereiche zusammengefasst. Die Sammlung der zentralen Inhalte wird in Form von Schlagwortwolken dargestellt. Die einzelnen Schlagworte sind entsprechend ihrer Häufigkeit ihrer Nennung unterschiedlich groß dargestellt.

## Zusammenfassung der Hauptaussagen – TB 3 & 4

Teilbereich 3  
Fontanepromenade

38



Radverkehr vermeiden  
Raumzusammenhang stärken  
Beleuchtung erweitern  
Grünstrukturen erweitern  
Ortshistorie hervorheben  
Spielplatz erneuern  
Sportangebote erweitern  
(Rad)Wegeführung verbessern  
Verkehrsraum umnutzen  
Umgang mit Lärmproblematik  
Parkraumbewirtschaftung einsetzen  
Vermüllungsproblematik verbessern  
künstlerische Bespielung  
Eigeninitiative fördern  
Pflegezustand verbessern  
Umgang mit Drogenproblematik  
Ausstattung verbessern  
Spielangebote erweitern  
Räumliche Identität stärken  
Marktplatz erweitern  
Ausstattung verbessern  
Spielangebote erweitern

## Freiflächen-Entwicklungskonzept Urbanstraße

Teilbereich 4  
Baerwaldpromenade

30



Charakter bewahren  
Umgang mit Hundekot  
(Rad)Wegeführung verbessern  
künstlerische Bespielung verbessern  
Verkehrsübergänge verbessern  
Grünstrukturen erweitern  
Pflegezustand verbessern  
Natur & Grün schützen  
Ausstattung verbessern  
Spielplatz erneuern  
Raumzusammenhang stärken  
Sportangebote erweitern  
generationsübergreifende Angebote schaffen  
Denkmal umgestalten  
Umgang mit Drogenproblematik  
Verkehrssicherheit stärken  
Vermüllungsproblematik verbessern  
Sichtbezüge stärken

## Zusammenfassung der Hauptaussagen – TB 5 & 6

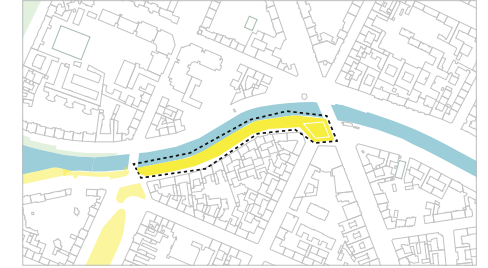
Teilbereich 5  
Urbanhafen **74**



Übernutzung vermeiden  
Eigeninitiative fördern  
Aufenthaltsqualität steigern  
Grünstrukturen erweitern  
Pflegezustand verbessern  
Barrierefreiheit berücksichtigen  
Verkehrsübergänge verbessern  
(Rad)Wegeföhrung verbessern  
Spielangebote erweitern  
Verkehrsorganisation optimieren  
(Rad)Wege optimieren  
Vermüllungsproblematik verbessern  
künstlerische Bepielung  
Begegnungsorte schaffen  
Umgang mit Hundekot  
Spielplatz erneuern  
Beleuchtung erweitern  
Sichtbezüge stärken  
Wassersport ermöglichen  
Badestelle schaffen  
öffentliche Toilette einrichten  
Grün & Natur schützen  
generationsübergreifende Angebote  
Hinweisschilder erweitern  
Parkaufsicht schaffen  
Umgang mit Obdachlosigkeit einsetzen  
Umgang mit Drogenproblematik  
Verkehrsraum umnutzen  
Ausstattung verbessern  
Verkehrssicherheit stärken

## Freiflächen-Entwicklungskonzept Urbanstraße

Teilbereich 6  
Planufer **23**



Uferzugang schaffen  
Zugänglichkeit verbessern  
Sportangebote erweitern  
Ausstattung verbessern  
Hinweisschilder erweitern  
Parkraumbewirtschaftung einsetzen  
Verkehrsorganisation optimieren  
Pflegezustand verbessern  
(Rad)Wege optimieren  
Vermüllungsproblematik verbessern  
Aufenthaltsqualität steigern  
Radabstellmöglichkeiten optimieren  
Verkehrsraum umnutzen  
Begegnungsorte schaffen  
öffentliche Toilette einrichten  
Verkehrssicherheit stärken  
am Umbau Fraenkelufer orientieren  
Natur & Grün schützen  
Eigeninitiative fördern  
Umgang mit Lärmproblematik  
Grünstrukturen erweitern

# Zusammenfassung der Hauptaussagen – TB 7 & 8

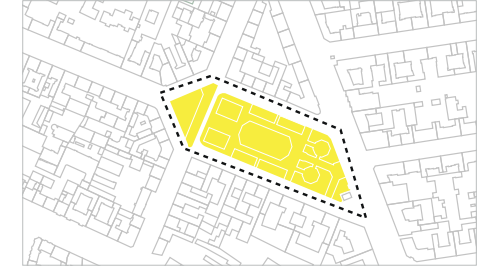
Teilbereich 7  
Grimmpromenade **96**



**(Rad)Wege optimieren**  
 Raumzusammenhang stärken  
**Hundenauslauf etablieren**  
 Spielplatz erneuern  
 Barrierefreiheit fördern  
**(Rad)Wegeführung verbessern**  
 Ortshistorie hervorheben  
 Umgang mit Lärmproblematik  
 Parkraum umorganisieren  
**Verkehrsübergänge verbessern**  
 Beleuchtung erweitern  
**Begegnungsorte schaffen**  
 Entsiegelung fördern  
**(Rad)Wege optimieren**  
 Radabstellmöglichkeiten optimieren  
 Natur & Grün schützen  
**Verkehrssicherheit stärken**  
 Übernutzung vermeiden  
**Sportangebote schaffen**  
 Bestandsplatz aufwerten  
**Verkehrsorganisation schaffen**  
**(Rad)Wegeführung optimieren**  
 öffentliche Toilette einrichten  
 Beschilderung ergänzen  
**Vermüllungsproblematik verbessern**  
 Eigeninitiative fördern  
**Pflegezustand verbessern**  
**Aufenthaltsqualität steigern**  
 generationsübergreifende Angebote schaffen  
 Zugänglichkeit fördern  
 Spielangebote schaffen  
 Bewässerung fördern  
**Grünstrukturen erweitern**  
 künstlerische Bespielung  
 Ortshistorie hervorheben  
**Verkehrssicherheit stärken**  
**Ausstattung verbessern**  
**Eigeninitiative fördern**  
**Sportangebote schaffen**  
 (Rad)Wege optimieren  
 Pflegezustand verbessern  
 generationsübergreifende Angebote schaffen  
 Begegnungsort schaffen

# Freiflächen-Entwicklungskonzept Urbanstraße

Teilbereich 8  
Hohenstaufenplatz **30**



**Spielangebote erweitern**  
 Umgang mit Lärmproblematik  
**Grünstrukturen erweitern**  
 künstlerische Bespielung  
 Spielplatz erneuern  
 Ortshistorie hervorheben  
**Ausstattung verbessern**  
 Verkehrsraum umnutzen  
**Verkehrssicherheit stärken**  
**Sportangebote schaffen**  
 Entsiegelung fördern  
 Charakter bewahren  
**Eigeninitiative fördern**  
**Spielangebote erweitern**  
 Verfüllungsproblematik verbessern  
 (Rad)Wege optimieren  
 Pflegezustand verbessern  
 generationsübergreifende Angebote schaffen  
 Begegnungsort schaffen

TB 1 - Südstern



TB 2 - Gneisenaustraße



TB 3 - Fontanepromenade



TB 4 - Baerwaldpromenade



TB 5 - Urbanhafen



TB 6 - Planufer



TB 7 - Grimmpromenade



TB 8 - Hohenstaufenplatz



Vielen Dank für die Teilnahme – die Vertreter\*innen des Bezirks, die Gebietsbeauftragte und das Planungsteam haben sich über das außerordentliche Engagement gefreut!

Auftraggeber:



Gebietsbeauftragte:



SWUP GmbH  
Landschaftsarchitektur, Stadtplanung und Mediation



Fotos: SWUP GmbH 2020/2021



Berlin, März 2021

**SWUP GmbH**  
**Landschaftsarchitektur, Stadtplanung und Mediation**

Babelsberger Str. 40|41

10715 Berlin

Mail: [swup.berlin@swup.de](mailto:swup.berlin@swup.de)

Internet: [www.swup.de](http://www.swup.de)

Sämtliche von SWUP GmbH erarbeiteten Inhalte, Konzepte und sonstige Werke bleiben geistiges Eigentum von SWUP GmbH. Sämtliche Nutzungsrechte erbrachter Leistungen verbleiben ebenfalls bei SWUP GmbH, soweit vertraglich nicht anders geregelt. Weitergabe und Vervielfältigung (auch auszugsweise) sind lediglich mit schriftlicher Einwilligung von SWUP GmbH zulässig.

Soweit Fotos, Grafiken u.a. Abbildungen zur Illustration oder zur Verdeutlichung von Planungsgedanken oder als Platzhalter verwendet wurden, für die keine Nutzungsrechte für einen öffentlichen Gebrauch vorliegen, kann jede Wiedergabe, Vervielfältigung oder gar Veröffentlichung Ansprüche der Rechteinhaber auslösen.

Wer diese Unterlage - ganz oder teilweise - in welcher Form auch immer weitergibt, vervielfältigt oder veröffentlicht übernimmt das volle Haftungsrisiko gegenüber den Inhabern der Rechte, stellt die SWUP GmbH von allen Ansprüchen Dritter frei und trägt die Kosten der ggf. notwendigen Abwehr von solchen Ansprüchen durch die SWUP GmbH.