

Digitale Beteiligung auf „meinBerlin“ zum Freiflächen-Entwicklungskonzept Urbanstraße vom 23.11.2020 - 12.12.2020

Auftraggeber
Bezirksamt Friedrichshain-Kreuzberg von Berlin,
Fachbereich Stadtplanung

Auftragnehmer
SWUP GmbH

Gebietsbeauftragte Fördergebiet Urbanstraße
S.T.E.R.N. GmbH

DOKUMENTATION & AUSWERTUNG LANGFASSUNG

I.	Vorgehensweise	Seite 3
II.	Dokumentation und Auswertung	Seite 6
	A. Aufbau	Seite 7
	B. Südsterne (Teilbereich 1)	Seite 9
	C. Gneisenaustraße (Teilbereich 2)	Seite 19
	D. Fontanepromenade (Teilbereich 3)	Seite 23
	E. Baerwaldpromenade (Teilbereich 4)	Seite 29
	F. Urbanhafen (Teilbereich 5)	Seite 33
	G. Planufer (Teilbereich 6)	Seite 45
	H. Grimmpromenade (Teilbereich 7)	Seite 50
	I. Hohenstaufenplatz (Teilbereich 8)	Seite 63
III.	Impressum	Seite 69

I. VORGEHENSWEISE

I. Vorgehensweise

Digitale Beteiligung auf meinBerlin

Mit dem Freiflächen-Entwicklungskonzept Urbanstraße wird die Weiterentwicklung von insgesamt acht Freiflächen mitten in Kreuzberg erzielt. Zur Erarbeitung des Konzepts wurden Bürger*innen dazu eingeladen, im Zeitraum vom 23.11.2020 bis zum 12.12.2020 an der digitalen Beteiligung auf meinBerlin teilzunehmen.

Im Fokus des Freiflächen-Entwicklungskonzepts stehen folgende acht Teilbereiche (TB):

- ▶ Freiflächen am Südstern
- ▶ Grünzug Gneisenaustraße
- ▶ Fontanepromenade
- ▶ Baerwaldpromenade
- ▶ Urbanhafen
- ▶ Planufer
- ▶ Grimmpromenade
- ▶ Hohenstufenplatz

Ziel der Beteiligung ist es, die vielfältigen Nutzungsarten und -ansprüche der Anwohner*innen und Besucher*innen an die Freiflächen in Erfahrung zu bringen.

In dem Beteiligungszeitraum wurden insgesamt 373 Kommentare eingereicht.

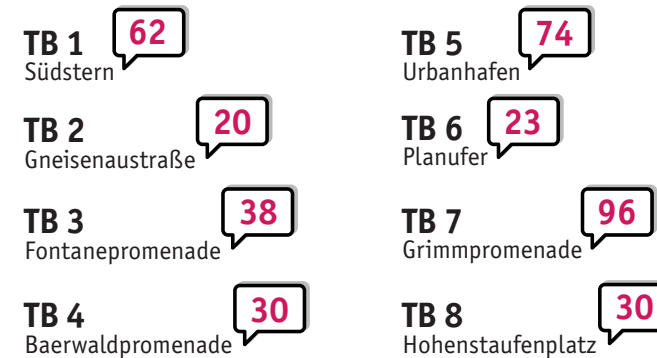
Dokumentation der digitalen Beiträge

Bislang hat das Planungsteam von SWUP GmbH die Vielzahl an Beiträgen zu den verschiedenen Teilbereichen zusammengeführt und einheitlich aufbereitet.

In der Gesamtheit der Kommentare wird deutlich, dass es aus der Nutzer*innenperspektive vielfältige Nutzungsansprüche und Ideen zu den Freiflächen gibt.

Die dokumentierte Sammlung von Anforderungen und Ideen fungiert als Grundlage für die weitere Auswertung zur Konzeptentwicklung.

Freiflächen-Entwicklungskonzept Urbanstraße



I. Vorgehensweise

Auswertung der digitalen Beiträge

Sämtliche Hinweise, Anregungen und Ideen der Beteiligten wurden vom Planungsteam inhaltlich analysiert und diskutiert. Zur Auswertung der Beiträge wurden die Inhalte hinsichtlich ihrer Relevanz für das Freiflächen-Entwicklungskonzept eingestuft. Weitere Inhalte, die nicht in den Rahmen des Freiflächen-Entwicklungskonzepts fallen, wurden dennoch in der Auswertung als Hinweise für ergänzende Planungen festgehalten und zur Diskussion gestellt.

Im Weiteren fand eine Rückkopplung mit den Vertreter*innen des bezirklichen Straßen- und Grünflächenamtes (SGA), des Fachbereichs Stadtplanung sowie der Gebietsbeauftragten S.T.E.R.N. GmbH statt.

Veröffentlichung der Dokumentation und Auswertung

Um das planerische Vorgehen im Zusammenhang mit den erhaltenen Beiträgen aus der digitalen Bürger*innenbeteiligung möglichst transparent zu gestalten, wird die Dokumentation und Auswertung öffentlich zur Verfügung gestellt.

Durch die beschriebene Vorgehensweise der umfangreichen Auswertung und der Einbettung in den gesamten Erarbeitungsprozess des Freiflächen-Entwicklungskonzepts wird das Ziel deutlich, eine an den Interessen der Nutzer*innen und Anwohner*innen ausgerichtete und fachlich fundierte Planung auf den Weg zu bringen.

Freiflächen-Entwicklungskonzept Urbanstraße

Ableitung von Maßnahmen

Auf Grundlage der fachübergreifenden Diskussion und Einstufung der Beiträge aus der digitalen Beteiligung werden aktuell Maßnahmenvorschläge entwickelt. Diese haben zum Ziel, die dargestellten Problemlagen zu verbessern oder stellen eine Umsetzung vorgeschlagener Ideen und Wünsche dar.

Die Maßnahmen lassen sich in drei Kategorien einteilen:

- ▶ punktuelle Maßnahmen (z.B. Aufstellen von Abfalleimern)
- ▶ Um- oder Neubaumaßnahme (z.B. Sanierung der Wegefläche)
- ▶ Pflege- und Instandhaltungsmaßnahmen (z.B. Rückschnitt von Sträuchern)

Für alle Maßnahmenvorschläge wird eine Umsetzung durch das Bezirksamt geprüft.

Beispiel zur Maßnahmenableitung

Beitrag (Auszug) von meinBerlin, 04.12.2020

„Die Wege sind mehrere Monate, manchmal fast ein halbes Jahr, sehr matschig und teils unbegehrbar. (...)“

TB3

Einordnung zum Konzept

konzeptrelevant sonstige Anmerkungen

Maßnahmenvorschlag

Sanierung der Wegeflächen – Umbaumaßnahme

<input type="checkbox"/>	—
<input checked="" type="checkbox"/>	—
<input type="checkbox"/>	—

II. DOKUMENTATION & AUSWERTUNG

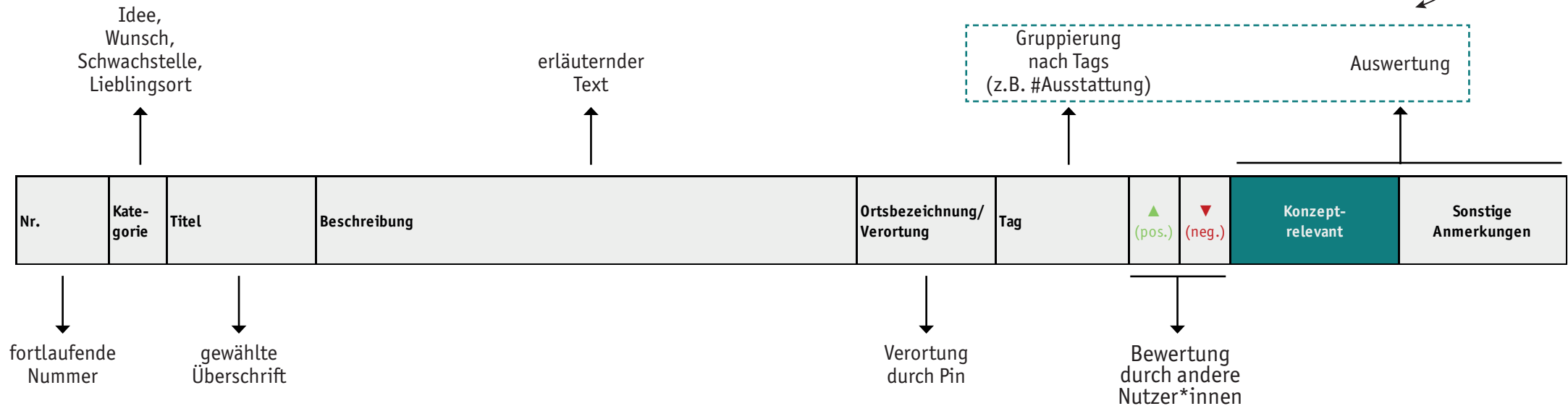
A – AUFBAU

Auswertung der digitalen Beiträge

Um die Dokumentation und Auswertung einheitlich und nachvollziehbar zu gestalten, wurden alle auf meinBerlin eingereichten Beiträge in tabellarischer Form aufbereitet.

Die einzelnen Spalten haben folgende Bedeutung...

fachliche Einordnung durch
 - Planer*innen
 - Vertreter*innen des bezirklichen Straßen- und Grünflächenamtes und Fachbereichs Stadtplanung
 - Gebietsbeauftragten S.T.E.R.N. GmbH





B – SÜDSTERN

Nr.	Kategorie	Titel	Beschreibung	Ortsbezeichnung/Verortung	Tag	▲ (pos.)	▼ (neg.)	Konzept-relevant	Sonstige Anmerkungen
TB1-1	Idee	Aufenthaltsflächen ohne Bebauung	Um die Kirche gibt es keine Aufenthaltsqualität. Eine Wohnbebauung ist aufgrund der hohen Dichte zu vermeiden. Statt dessen soll eine Parklandschaft mit Aufenthaltsqualität geprüft werden. Wünschenswert wären Plätze für alte Menschen , für Kinder zwischen 0-6 , es muss aber auch einen Ort für Jugendliche und junge Erwachsene geben, wo diese Musik hören und dazu kreischen können. Lärm ist wichtig für die Entwicklung junger Menschen. Alte Menschen hingegen bevorzugen andere DeziBel, um ihn Ruhe lesen oder Schach spielen zu können. Begegnung und offline Kontakte steigern die Lebensqualität aller.	Spielplatz und niedrigschwelliger Aufenthalt für Kinder und ggf. Jugendliche	#Aufenthaltsqualität verbessern #generationsübergreifende Angebote schaffen #Begegnungsort schaffen	0	0	Vorplatz U-Bahn attraktiv für alle	Teilbereich 1 nicht für leise Angebote geeignet keine Versiegelung des Kirchengeländes Fläche ist nur bedingt zugänglich und sollte als Retentionsfläche und Fläche für Insekten vorbehalten bleiben (StadtNatur)
TB1-1A	[Kommentar]	Bezug TB1-1	Kreuzberg ist der am dichtesten besiedelte Bezirk von Berlin. Eine Bebauung hat hier gänzlich vermieden zu werden , d.i. eine Baugenehmigung kann es nur noch für Grünflächen, Spielplätze oder - falls notwendig- Abriß und ggf. Neubau geben. Der Neubau darf aber keine Wohnbebauung sondern Infrastruktur sein, wie Bibliotheken, Schwimmbäder, Musikschulen, Schulbau, Kitas, Jugendfreizeitanlagen.		#Bebauung vermeiden	0	0		Nicht Thema des Freiflächen-Konzeptes
TB1-2	Schwachstelle	Drogenmeile abschaffen	Seit knappe 1,5 Jahren ändert sich die Gegend hier. Es gibt mehr Einbrüche in Häuser durch Drogensüchtige die hier konsumieren und dann die Bewohner angehen. Hier muss eine Lösung her. Null Toleranz . Sei es der Ubahn hof, Die Fläche vor dem Bahnhof oder die Umliegenden Straßen Körtr estr, Fontanepromenade . Körtrestr ist eine Familienfreundliche Flaniermeile. Jetzt muss man gucken das man schnell wegkommt weil Drogensüchtige und Obdachlose überall sind. Man wird bedrängt, es liegt viel Müll und Drogensüchtige rum. Besonders betroffen sind die Grünflächen und Spielplätze		#Angstort vermeiden #Drogenproblematik lösen #Müllproblematik verbessern	1	0	mehr Sicherheit im Außenraum (z.B. Spritzenabfalleimer)	Repression von Randgruppen = Unsichtbarmachen bzw. Verschieben der Problematik, Öffentlicher Raum für Alle heißt z.B. Obdachlose mitzuintegrieren
TB1-2A	[Kommentar]	Bezug TB1-2	Wichtiger Punkt!			0	0		
TB1-3	Idee	Wildblumen für die Bienen und das Auge und Mooskulpturen gegen Schadstoffe	Ich würde es gut finden wenn es Wildblumenwiesen für die Bienen geben würde. Diese würde zudem als Sickerflächen funktionieren. Außerdem würde es schön aussehen. Zusätzlich würde ich Wände und große Stein, Holzstämm e oder ähnliches platzieren und diese mit Moose bewachsen lassen. Moose können Schadstoffe aus der Luft filtern (vgl. zB https://www.quarks.de/umwelt/wie-moose-schadstoffe-aus-der-luft-filtern/). Ich stelle mir vor, dass die Gegenstände dann wie Skulpturen aussehen und sich gut in die Wildblumenwiese einfügen würde. Nahe des Marktes würde ich festinstallierte Picknicktische gut finden, dass die Leute an Markttagen oder auch ansonsten zum Mittagessen sich zusammen niederlassen können.		#Wildblumenwiese unterbringen #Versickerungsflächen schaffen #Moos pflanzen #Kunst etablieren #Aufenthaltsort schaffen	0	1	ökologische Vielfalt auf der Mittelinsel	keine pflegeintensive Gestaltung Angebote für Picknick in anderen Teilbereichen besser geeignet
TB1-3A	[Kommentar]	Bezug TB1-3	So wie an der Admiralbrücke? Bitte nicht.			0	0		
TB1-4	Wunsch	Mehr Sitzmöglichkeiten	Die Gegend rund um den Südster ist eine belebte Gegend und hat in den letzten Jahren an Beliebtheit, z.B. durch den Markt am Sonntag gewonnen. Ich wünsche mit noch mehr Sitzmöglichkeiten rund um den Platz , eine bessere Nutzung und Pflege der Grünflächen , mehr Mülleimer , sodass das Müllproblem besser behandelt werden kann. Auf der Grünfläche hinter den überdachten Fahrradständern können mehr Bänke , vielleicht sogar Picknicktische mit Bänken stehen, sodass der Platz noch einladender wirkt und weniger wie nur ein Durchfahrtsort.		#Sitzmöglichkeiten erweitern #Grünpflege verbessern #Müllproblematik verbessern #Aufenthaltsmöglichkeiten erweitern	0	0	Aufstellen von Abfalleimern Sitzmöglichkeiten schaffen	Tisch als ergänzendes Mobiliar überlegenswert

B – Südster (TB1)

Freiflächen-Entwicklungskonzept Urbanstraße

Nr.	Kategorie	Titel	Beschreibung	Ortsbezeichnung/ Verortung	Tag	▲ (pos.)	▼ (neg.)	Konzept- relevant	Sonstige Anmerkungen
TB1-5	Idee	Patenschaftskonzept für Begrünung um Bäume	Hiermit schlage ich vor, ein Patenschaftskonzept für die Begrünung rund um Bäume , vor Geschäften und Häusern befindlich, einzurichten. Hierbei sollte ein Ladengeschäft (im Erdgeschoss), oder eine/mehrere private Mieteinheit(en) aus dem Haus vor dem jeweiligen Beet, eine Patenschaft dafür übernehmen. Die Kosten für das erstmalige (oder frühjährliche) Erstellen des Beetes (Bepflanzung und Schutz) sollte vom Bezirk bzw. von der Stadt finanziert werden, die Umsetzung entweder auch oder vom Pate. Pflege, Bewässerung und Reinigung übernimmt der Pate . Falls die Finanzierung ein Problem darstellt, könnte man auch Finanzierungspaten hinzufügen, welche als solche auf dem Baum/Sitzfläche ausgewiesen werden (analog gespendeter Sitzmöbel im öffentlichen Raum „Gespendet von Blumengeschäft XY“). Der Schutz sollte robust und ökologisch sein und könnte zusätzlich als Sitzfläche gestaltet werden (inkl. Sondergenehmigung zur gewerblichen Nutzung durch den gewerblichen Paten).		#Baumpatenschaft #Eigeninitiative #Grünpflege	2	0	Eigeninitiative stärken	Patenschaftskonzept mit Baumscheiben in anderen Teilbereichen (Häusernahen Bereichen) besser geeignet
TB1-6	Schwachstelle	Zusammenhang der Freiflächen	Am Südster hängen die Freiflächen nicht zusammen . Ich benutze vor allem das Gelände, auch dem der Markt stattfindet. und den Übergang in die Körtrstraße (der außer gerade eben belebt ist und auch durch den Bürgergarten angenehmer wurde. Die Kirchenumgebung ist komplett abgeschnitten , gehört durch all die Straßen eh nicht dazu; und da wären Ideen sehr schön, wie das zu ändern wäre: beträfe sicher die zu- und Übergänge . Und südlich ist es eh öd, wenig Platz für Fahrräder, Parkplätze zur Bergmannstr. hin, alles gepflastert , aber weder ein guter (erlaubter) Weg für Fußgängerinnen noch für Radfahrerinnen (habe mal einen lächerlich überdimensionierten Polizeieinsatz erlebt, weil eine Fahradfahrerin da lang fuhr), erlaubt ist es sehr eng (zumal wenn man aus der Fahrradstr.: Bergmann (über die schmale Verlängerung) kommt und dann über den Südster will in die Körtrstr. (sorry, ich komme mit den Nr. und Pins nicht klar). Gerade südlich vom Südster sollte es einladende Fläche für alles außer Autos geben (sicher grün, schöne Bäume, Bänke), als Übergang zur Bergmannstr. als Fahrradstr. und zum schönen Friedhof. Das ist also alles: vor allem Wünsche für Schwachstellen und		#Zusammenhang der Freiflächen stärken #Übergänge verbessern #Versiegelungsgrad #Radwege verbessern #Fußwege verbessern #Wegeverbreiterung	2	0	übergeordnetes Raumkonzept für Grünflächen und Wege Dimensionierung der Rad- und Fußwege verbessern Entsiegelung der Parkplätze prüfen	
TB1-7	Idee	Zone 30	Um das Areal des Südster könnte eine Zone 30 für mehr Fußgänger- und Fahrradsicherheit sorgen.		#Temporeduzierung #Verkehrssicherheit stärken	3	0	Temporeduzierung prüfen	
TB1-7A	[Kommentar]	Bezug TB1-7	Das wäre das beste was uns passieren könnte. An der Kreuzung Blücherstraße habe ich schon zwei Unfälle gesehen und fast täglich Beinaheunfälle.		#Verkehrssicherheit stärken	0	0		
TB1-8	Idee	Bäume pflanzen	An geeigneter Stelle Bäume pflanzen (sollte nicht dem Verkehr bzw. der Sicht hinderlich sein)		#Neupflanzung von Bäumen #Verkehrssicherheit beachten	0	0	Neupflanzung	
TB1-9	Idee	Bücher-Sharing-Stelle	Hiermit schlage ich eine robuste, wetterfeste Lösung für eine Bücher-Sharing-Stelle vor, in welcher Bürger kostenlos Bücher abgeben und mitnehmen können.		#Bücherzelle erneuern	1	0	Bücher-Sharing-Stelle attraktivieren	
TB1-10	Idee	Kunstwalk im Kiez	Ich erweitere meine Idee um ein weiteres Element: der Verbindung aller adressierten Orte dieser Umgebung . Dieser Punkt um den Südster könnte gemeinsam mit einigen anderen hier bereits genannten Punkten einer von bis zu zehn Plätzen sein, wo Kunstobjekte von aufstrebenden berliner Künstlern installiert werden und zu einem "Kunsterlebnis-Spaziergang" verbunden werden können. In den Objekten, die ich in meinen dazugehörigen Skizzen in der Umgebung platziert habe, sehe ich Skizzen und Ansätze, die ich im Falle von Kooperation mit geeigneten Partnern genauer ansetzen werde. Ich stelle mir vor: dreidimensionale Objekte, die eventuell leuchten und Elemente aus menschlichen Zügen, Natur und örtlichen Situationen verbinden. Erneut: zur Realisierung würde ich mir wünschen, dass eine Initiative zur Umsetzung findet, die die Nachbarschaft im Kiez einbindet.		#Teilflächen verbinden #Kunstobjekte installieren #Open-Air-Ausstellung #Lichtelemente einsetzen	2	0	Eigeninitiative stärken Kunst als übergeordnete räumliche Verknüpfung	

Nr.	Kategorie	Titel	Beschreibung	Ortsbezeichnung/ Verortung	Tag	▲ (pos.)	▼ (neg.)	Konzept- relevant	Sonstige Anmerkungen
TB1-11	Idee	Kunstobjekte im öffentlichen Raum im Rahmen eines Kiezweiten Kunstwalks	Ich erweitere meine Idee um ein weiteres Element: der Verbindung aller adressierten Orte dieser Umgebung. Dieser Punkt um den Südster könnte gemeinsam mit einigen anderen hier bereits genannten Punkten einer von bis zu zehn Plätzen sein, wo Kunstobjekte von aufstrebenden Berliner Künstlern installiert werden und zu einem "Kunsterlebnis-Spaziergang" verbunden werden können. In den Objekten, die ich in meinen dazugehörigen Skizzen in der Umgebung platziert habe, sehe ich Skizzen und Ansätze, die ich im Falle von Kooperation mit geeigneten Partnern genauer ansetzen werde. Ich stelle mir vor: dreidimensionale Objekte, die eventuell leuchten und Elemente aus menschlichen Zügen, Natur und örtlichen Situationen verbinden. Erneut: zur Realisierung würde ich mir wünschen, dass eine Initiative zur Umsetzung findet, die die Nachbarschaft im Kiez einbindet. Für Ideen zu dem Thema freue ich mich auch über persönliche Kontaktaufnahme: sophiamelone@gmail.com	Platz hinter der Kirche am Südster	(Wiederholung TB1-10)	1	0	s.o.	sehr problematisch im Hinblick auf Verkehrssicherheit und Haftungsansprüchen
TB1-12	Idee	Echten Kiezort schaffen - Städtebauliches Verbrechen rückbauen	Die Grünflächen der Kirche müssen mit den vorzugweise nördlichen Grünflächen wieder verbunden werden. Die nördliche Straße der Kirche muss komplett verschwinden. Die Kirche muss städtebaulich wieder integriert werden und nicht von Autos gefangen werden. Autos und dessen Lärm und Gestank dominieren das Bild. Die von Asphalt und Autos gefangene Kirche ist ein städtebauliches Verbrechen, und führt zur Zerteilung der eigentlich größeren Grünflächen. Es muss aufhören, dass das Auto wichtiger ist als der Mensch. Und der Mensch braucht nun mal öffentlichen Raum um sich zu begegnen. Es soll hier ein richtiger Platz mit mehr Flächen entstehen . Für das soziale Miteinander und für sichtbar mehr Grün. Dafür müssen die 2spurigen Straßen auf Höhe der Kirche auf eine Spur reduziert werden, damit diese südlich der Kirche verlaufen kann. Somit werden alle Flächen um die Kirche massiv für das soziale Miteinander und für größere Grünflächen aufgewertet . Die Aufenthaltsqualität wird sich damit deutlich steigern und die derzeitigen Restf und Drecksflächen an der Kirche werden zu wertvollen Erholungs- und Grünflächen. Weg von dem Autodominierten Bild. Das ist nicht zeitgemäß, sondern nur autogerecht und unwissentlicherweise menschenverachtend.		#Verbindung zur Kirche wiederherstellen #Kirche integrieren #Verkehrslärm #Verkehrsreduzierung #Kirchenflächen aufwerten #Aufenthaltsqualität steigern	3	0	Aufwertung Grün Entsiegelung der Verkehrsflächen prüfen	Kirche ist der historische Endpunkt des Generalzugs und seither vom Verkehr umrahmt
TB1-13	Wunsch	Mehr Mülleimer während des Wochenmarktes	Schön wären zusätzlich aufgestellte Mülleimer N den Samstagen wenn der Wochenmarkt stattfindet. Direkt um die Südsterkirche herum wären sichere Mülleimer für die vielen vielen Injektionsnadeln hilfreich.		#Mülleimerbestand erweitern #Drogenproblematik	2	0	Aufstellen von Abfalleimern (auch Spritzenmülleimer)	

Nr.	Kategorie	Titel	Beschreibung	Ortsbezeichnung/ Verortung	Tag	▲ (pos.)	▼ (neg.)	Konzept- relevant	Sonstige Anmerkungen
TB1-14	Idee	öffentliche Toilette, statt alter Bügel: doppelstöckiges Fahrradparkhaus u.a.	Der Platz am Südster ist durch den samstäglichem Markt und durch das Tiny House ein Ort geworden, an dem ich gern Menschen treffe . Vor allem die Aktivitäten der Bürgergenossenschaft Südster mit ihren Projekten : Müllsammeln, GAbenzaun für Obdachlose, Initiative für konstruktiven Umgang mit Drogenproblematik, Büchertauschbox, public gardening/Begrünung, Beratungen, Kaffee und Kuchen für Nachbar*innen sollten durch die Neugestaltung gefördert werden . Dazu gehören: ein öffentliches WC , am besten gleich neben dem UBahn-Häuschen, mehr Bänke, mehr Grünflächen . Ganz toll wäre an Stelle der alten Fahrradbügel und Blechbedachung ein neues Fahrradparkhaus (am besten doppelstöckig). Vielleicht gäbe es ja sogar die Möglichkeit, in Richtung Fontanepromenade ein paar Sportgeräte anzubringen? Hinderlich ist ein falsch geführter Radweg , der dazu führt, dass RADfahrer auch an Markttagen quer über den Platz radeln. Das Weg-Teilstück sollte als begrünbare Fläche genutzt werden oder für die Aufstellung von Sitzbänken. Die Sitzbänke sollten so angebracht werden, dass sie zum Ins-Gespräch-Kommen der dort Sitzenden einladen.	Tiny House und U-Bahn-Eingang	#Treffpunkt #Eigeninitiative fördern #Öffentliches WC #Sitzmöglichkeiten erweitern #Sportgeräte aufstellen #Fahrradständer ersetzen #Grünflächen erweitern #Wegeführung optimieren	2	0	Aktive Initiative stärken Toilettenstandort prüfen übergeordnetes Raumkonzept für Grünflächen und Wege	
TB1-14A	[Kommentar]	Bezug TB1-14	Ich finde die Idee des überdachten Fahrradparkplatzes schon sehr gut, wenn der nicht so verwaht wäre. Mit einem frischen Anstrich und Entfernung des Mülls und Fahrradleichen würde das anders wirken, und auch wieder mehr Nutzen haben.		#Fahrradständer pflegen #Müllproblematik verbessern	1	0	Fahrradstellplätze qualifizieren	
TB1-15	Idee	Höhere Aufenthaltsqualität schaffen	Der Platz vor dem U-Bahnhof ist ziemlich unansehnlich . Die Fahrradständer sollten versetzt werden, sie versperren auch den Fußgängern den Weg. Mehr Sitzgelegenheiten wären gut, die alten blauen Bänke könnten vielleicht erneuert werden.	Vorplatz U-Bahnhof	#Fahrradständer versetzen #Sitzmöglichkeiten erneuern und erweitern	4	0	Neusortierung Vorplatz	
TB1-16	Schwachstelle	Wegeführung	Die gesamte Führung der Fahrradwege sollte in diesem Bereich überdacht werden. Es ist unübersichtlich, chaotisch und gefährlich . Das kleine Stück Fahrradweg, das hinter dem blauen Fahrradständer auf den Hauptfahradweg der Gneisenastraße einmündet, beginnt am Südster quasi aus dem Nichts, auf dem Fußweg. Ebenso in die andere Richtung, von der Gneisenastraße kommend endet ein kleines Stück Fahrradweg im Nicht auf dem Fußweg. Das Problem fängt meiner Ansicht nach schon in der Körtestraße 36 (bei Beumer & Lutum) an, wo die meisten Fahrradfahrer, an der Schranke zur Feuerwehreinfaht vorbei, auf den Fußweg wechseln und so abkürzen. Für die Fahrradfahrer sollten deutliche, durchgehende und praktikable (sonst wird weiter abgekürzt werden!) Wege von der Körtestraße sowohl in die Gneisena- als auch auch die Blücherstraße angelegt werden. Ebenso von der Gneisena in die Fontanepromenade etc. Die aktuelle Situation führt alltäglich zu Konflikten zwischen Fußgängern und (teils sehr schnellen) Fahrradfahrern .	Fahradwege am Südster	#Radwegeführung optimieren #Nutzungskonflikte im Verkehr vermeiden	3	0	Radwegeführung und -ausweisung verbessern	Vorplatz ist bereits Fußgängerzone
TB1-17	Idee	Wochenmarkt	im Bereich des Wochenmarktes , Südende der Fontanepromenade sollte dringend eine öffentliche Toilette aufgestellt werden, ferner größere Abfallbehälter		#Mülleimerbestand erweitern #öffentliches WC	4	0	Toilettenstandort prüfen Abfalleimer aufstellen	

Nr.	Kategorie	Titel	Beschreibung	Ortsbezeichnung/ Verortung	Tag	▲ (pos.)	▼ (neg.)	Konzept- relevant	Sonstige Anmerkungen
TB1-17A	[Kommentar]	Bezug TB1-17	Öffentliche Toilette zieht leider auch Drogenkonsumente an. Lieber eine mobile Toilette während der Marktzeiten , so wie es aktuell gemacht wird.		#Drogenproblematik verbessern	3	0	Toilettenstandort und mögliche drogenkonsumpräventive Gestaltung prüfen	Zuständigkeit liegt beim Marktbetreibenden
TB1-17B	[Kommentar]	Bezug TB1-17	Vielleicht ist der steigende Drogenkonsum auch eines der Hauptprobleme der Umgebung. s. auch Spielplätze etc. Hier wäre doch zu fragen, ob ein öffentlicher Drogenkonsumraum eine Lösung sein könnte. Wenn man die Dealer in der Hasenheide tolerieren möchte, müsste man auch für die Konsumenten Orte anbieten, damit das Spritzbesteck etc. nicht immer in den Kitagärten und Spielplätzen liegt.		#Anlaufstelle für Suchtpatienten #Öffentlicher Konsumraum	0	0	Spritzenabfalleimer aufstellen	Anlaufstelle für Drogenkonsum prüfen aktuell gibt es dazu am 27.1. eine Anfrage in der BW Möglichkeit prüfen (kontrollierte) öffentl. Konsumräume bestehen zu lassen
TB1-18	Schwachstelle	Anschluss Blücherstr. - Körtestr.	Viele Radfahrer nutzen die Fußgängerzone/Verlängerung Blücherstr. bzw Am Südster, um direkt zur Körtestr. zu fahren. Dadurch kommt es zu Konflikten mit den Fußgängern . Die eigentlich für aus der Blücherstraße kommenden Radfahrer mit dem Ziel Körtestr. vorgesehene Streckenführung über die Bergmannstr. / Lilienstr. ist praxisfern . Als Lösung könnte man beispielsweise einen Radweg in der Verlängerung der Straße Am Südster über den Bahnhofsvorplatz anlegen, natürlich mit mehreren Zebrastreifen für Fußgänger .		#Radwegführung und -verbindungen optimieren #Nutzungskonflikte im Verkehr vermeiden #Zebrastreifen auf Radwegen	1	0	Radwegführung und -ausweisung verbessern	Vorplatz ist bereits Fußgängerzone
TB1-18A	[Kommentar]	Bezug TB1-18	... so, oder als bewussteren " Shared Space ". Viel mehr stören die regelwidrig parkenden Autos im Fußgängerbereich , da kaum kontrolliert wird. Wenn's die dort nicht gäbe (einfach durch konsequentere Kontrollen und Abschlepp-Aktionen), wäre schon viel erreicht und mehr Platz für Fuß- und Radfahrende .		#SharedSpace #Falschparken entgegenwirken	1	0	Vermeidung von Falschparken durch Gestaltung	vermehrte Kontrolle von Falschparken
TB1-19	Idee	Platz vor dem U-Bahneingang	Fahrradständer wirken wie Barriere , sollten dort weg und zu den anderen neben dem Gebäude verlegt werden, stattdessen Aufenthaltsqualität des Platzes verbessern : Bänke mit Tischen , weitere Abfallbehälter , Bepflanzung am Straßenrand		#Fahrradständer versetzen #Möbiliar erweitern #Aufenthaltsqualität steigern #Mülleimerbestand erweitern #Neupflanzung Straßenrand	2	1	Standort Fahrradständer prüfen Sitzmöglichkeiten schaffen Aufstellen von Abfalleimern Neupflanzung Straßenrand	
TB1-20	Schwachstelle	Wildblumenwiese	Der Abschnitt hinter der Kirche ist gruselig . Müll, Obdachlose , Dunkelheit . Eine Wildblumenwiese oder ein Begründungs und Bepflanzungsprojekt wäre sinnvoll - dies würde das Image als "dunkle Ecke" aufheben.		#Angstort verbessern #Obdachlosigkeit #Wildblumenwiese	6	0	Angsträume an der Kirche vermeiden ökologische Vielfalt auf der Mittelinsel s.o.	Obdachlose in Planung integrieren
TB1-20A	[Kommentar]	Bezug TB1-20	Zu viel Wucherndes schafft mehr Rückzugsorte . In der Tat, mehr und regelmäßige Pflege würde helfen - wie immer sie gestaltet wird.		#Grünpflege	0	0		

B – Südstern (TB1)

Freiflächen-Entwicklungskonzept Urbanstraße

Nr.	Kategorie	Titel	Beschreibung	Ortsbezeichnung/ Verortung	Tag	▲ (pos.)	▼ (neg.)	Konzept- relevant	Sonstige Anmerkungen
TB1-21	Wunsch	Durch Begrünung Abgrenzung zur Straße schaffen.	Eine Hecke entlang der Straße am Südstern Pflanzen, von der Körtestr. bis zur Blücherstr. Fussgängerbrücke.	Platz hinter der Kirche	#Neupflanzung von Hecken	0	2	Grüne Raumtrenner etablieren	
TB1-21A	[Kommentar]	Bezug TB1-21	Der Platz wird bereits jetzt schon, aufgrund seiner dichten Bepflanzung mit Büschen, als Fixerstube missbraucht. Die Pflanzung einer Hecke würde das noch weiter befördern!		#Drogenproblematik entgegenwirken	2	0	Grünstrukturen offen gestalten (teilw. Durchsicht)	
TB1-22	Schwachstelle	Umverteilung der Fahrradständer	Ein Sammelplatz für alle Fahrradständer : Die Fahrradständer vor dem U-Bahneingang an die Rechte Seite neben das U-Bahngebäude verlegen. Ein Platz für alle Räder. Engstelle an der Ampel über die Körtestr. auflösen. Hier treffen immer viele Menschen aufeinander, die aus der U-Bahn kommen und Fussgänger aus der Hasenheide sowie Fahrradfahrer.	Ein Platz für alle Fahrradständer am Südstern	#Fahradständer neu organisieren #Übergangssituation verbessern (Knotenpunkt)	1	0	Standort und Bündelung von Fahrradständern prüfen Engstelle an Ampel Körtestr. prüfen	Engstelle an Ampel Körtestr. prüfen
TB1-23	Schwachstelle	Radweg führt direkt in Fußgängerzone	Der vom Radweg am Südstern abbiegende Radweg führt direkt in die Fußgängerzone . Kein Radfahrer steigt dort ab, sonder die meisten fahren mit hoher Geschwindigkeit auf dem Fußweg weiter oder über den Fußweg in die Fußgängerzone, um dann über die Fontanepromenade auf die Blücherstraße zu kommen. Sperrung des Abbiegers.		#Radwegführung optimieren #Nutzungskonflikte im Verkehr reduzieren	4	0	Radwegführung und -ausweisung verbessern	Verkehrslenkung prüfen
TB1-23A	[Kommentar]	Bezug TB1-23	Die Lösung könnte die Einrichtung eines Dauerabbiegestreifens an der Ecke Südstern / Südstern sein.		#Radwegführung optimieren	1	0		s.o.
TB1-23B	[Kommentar]	Bezug TB1-23	Man könnte den Abbieger entfernen und begrünen		#Radwegführung optimieren	0	0		s.o.
TB1-23C	[Kommentar]	Bezug TB1-23	dieser abbiegender Radweg ist für Fußgänger höhlenmäßig gefährlich! Ein Wunder, dass es noch keine Unfälle gab (oder gab es sie sogar schon?)		#Radwegführung optimieren	1	0		s.o.
TB1-24	Idee	Schachspiel auf dem Platz vor dem Südstern	Die 'Grünfläche' bietet keinerlei Sitzmöglichkeiten (ausser jetzt am Lesekiosk der Bürgergenossenschaft). 'Verweilen' schlecht möglich. Bänke, ev. Schachspiel würde den Platz attraktiver machen. Eventuell mit einer Überdachung (gegen Sonne und Regen).		#Sitzmöglichkeiten erweitern	1	0	Sitzmöglichkeiten schaffen	
TB1-25	Schwachstelle	Fussgängerüberweg als Gehweg links um den U-Bahnhof verlängern	Von der Lilienthalstrasse kommend muss man, wenn man zur Blücherstrasse oder auf den Platz will, bis HINTER den U-Bahnhof und dann links gehen. Während die Fahrräder über den Fussgängerübergang fahren und dann gleich links in den Radweg einbiegen. Den Radweg nach links rum zu überqueren ist schwer möglich (schmal, viel Verkehr, kein Platz zwischen Radweg und U-Bahnhof). So stauen sich Radfahrende , Fussgänger_innen, teilweise mit Kinderwagen, Rollstuhl vor dem U-Bahnhof-Ausgang an der Ampel, obwohl viele einfach weitergehen wollen und links rum den Platz überqueren wollen. Verschärft wird die Situation noch dadurch, dass die Fussgängerampelphase viel zu kurz ist (es sei denn, man rennt) und der Fussgängerüberweg von 80 Prozent aller Radfahrenden aus der Lilienthalstrasse kommend genutzt wird. In Gegenrichtung.		#Wegeführung optimieren	1	0	Radwegführung und -ausweisung verbessern	Fußgängerampelphase prüfen
TB1-25A	[Kommentar]	Bezug TB1-25	Dadurch, dass die Körtestr. sowieso nur noch eine Fahradstraße ist, kann man sie um die Hälfte an ihrem Eingang schmälern , und so mehr Platz zwischen der Körtestr. und dem U-Bahngebäude schaffen . Man kann auch überlegen, die Ampel über die Körtestr. mit einem Zebrastreifen zu ersetzen. Der Fahrradverkehr wird ähnlich wie in der nördlicheren Körtestr. sein, wo bereits ein Zebrastreifen ist. Das Zebrastreifen kann zusätzlich baulich überhöht ausgebildet werden, und so alle Verkehrsteilnehmer zum Verlangsamten zu zwingen.		#U-Bahnplatz erweitern #Verkehrsübergänge ergänzen	0	0	Einengung der Körtestraße am südlichen Eingang prüfen	außerhalb des Projektgebietes mögliche Umbaumaßnahmen nach veränderter Verkehrsführung prüfen

B – Südsterne (TB1)

Nr.	Kategorie	Titel	Beschreibung	Ortsbezeichnung/Verortung	Tag	▲ (pos.)	▼ (neg.)	Konzept-relevant	Sonstige Anmerkungen
TB1-26	Schwachstelle	Fahradweg entfernen, der quer über den Südsterne läuft	Vom Fahrradweg der Gneisenaustrasse geht ein 'Stichweg' direkt in den als Fussgängerzone gekennzeichneten Bereich weiter in die Fontanepromenade/Blücherstrasse. Kein Fahrradfahrer steigt hier ab ; als FussgängerIn rechnet man nicht damit, dass jemand dort mit Tempo Langfährt. Der Den Kleinen Umweg bis zur Ecke Blücherstrasse könnte jedeR FahrradfahrendeR nehmen.		#Nutzungskonflikte im Verkehr	4	2	Radwegführung und -ausweisung verbessern Lesbarkeit der Wegführung erhöhen	Radwegverbindung von Blücherstr zur Körtestr. Prüfen
TB1-26A	[Kommentar]	Bezug TB1-26	Als Lösung 150 Meter weiter einen Abbiegestreifen installieren.		#Wegführung optimieren	0	0		s.o.
TB1-26B	[Kommentar]	Bezug TB1-26	also quasi dort, wo die Blücherstrasse beginnt.... das heisst für mich das gleiche wie 'entfernen', oder?			0	0		s.o.
TB1-27	Schwachstelle	Gestaltung des 'Platzes' hinter der Kirche	Der Grün-Platz hinter der Kirche verkommt zur Müllhalde . Bänke , Abfalleimer , ein Tisch würden zum Verweilen einladen und damit die Gefahr der Vermüllung reduzieren.	Grünfläche hinter der Kirche	#Müllproblematik verbessern #Aufenthaltsqualität steigern #Möbiliar erweitern	1	0		keine Neuversiegelung im Konzept vorgesehen, Bereich ist zur extensiven Entwicklung geeignet Vermüllung entgegenwirken
TB1-28	Idee	Platzgestaltung im Umfeld des U-Bahnhofes	Folgende Punkte halte ich für wichtig: 1. Aufenthaltsqualität des Platzes verbessern . Sitzbänke auf den Platz vor dem U-Bahnhof. 2. Mehr Grün (Kühlungsfunktion und Schattenspende) auf den Platz vor dem U-Bahnhof. Dazu dort die Fahrradbügel beseitigen. 3. Fahrradparken neben dem U-Bahnhofsgelände. Vorschlag: Doppelstöckiges, geschlossenes Fahrradparkhaus . Dafür Beseitigung der blauen Überdachungen von Fahrradbügeln in Rg. Blücherstr. 4. Sicherere Führung des Fahrradverkehrs in Richtung Blücherstraße (Unfallrisiken beim Kreuzen mit den Fußwegen) 5. Öffentliche Toilette ebenfalls neben den U-Bahnhof.	Südsterne / Einmündung Körtestraße	#Aufenthaltsqualität steigern #Möbiliar erweitern #Neupflanzungen #Fahrradständer entfernen und neu organisieren #öffentliches WC #Radwegführung verbessern	2	0	Sitzmöglichkeiten schaffen Bepflanzung erweitern Standort und Abstellmöglichkeit von Fahrradständer prüfen Standort öffentliche Toilette prüfen	Radwegverbindung von Blücherstr zur Körtestr. prüfen
TB1-29	Schwachstelle	Wenig Platz für Radfahrende	An der Kreuzung wird es bei roter Ampel für die Radfahrenden immer etwas eng . Dies ist eine beliebte Radfahrstrecke, die dem hohen Aufkommen gerecht werden muss und Radfahrenden mehr Raum geben muss.		#Radverkehr mehr Raum geben	1	1		möglichen Ausbau von Fahrradwegen prüfen
TB1-29A	[Kommentar]	Bezug TB1-29	Naturngemäß wird es für alle Verkehrsteilnehmer vor einer roten Ampel etwas eng . Ein derart hohes Aufkommen an Radfahren welches rechtfertigen würde, den Radlern an dieser Stelle mehr Platz zu geben, habe ich noch nicht erlebt, obwohl ich selber diese Örtlichkeit nahezu täglich mit dem Rad befahre.			0	0		s.o.
TB1-30	Idee	Ein Spielplatz für Erwachsene	Mit Spielplatz für Erwachsene meine ich ein Platz mit Gelegenheiten für Brettspiele wie Schach oder Backgammon u.s.w. im Freien... Brettspiele sind ruhig und friedlich und verlieren leider mehr und mehr ihre Bedeutung - Die Spielplätze können einfach gestaltet sein, aus Holz oder Stein - Sie sollten genug Platz für mindestens 2 Personen bieten, die sich gegenüber sitzen - Auch größere Spielplätze wären schön - drum herum könnte man Skulpturen von bekannten Spielfiguren stellen, wie 'Mensch ärgere dich nicht-Männchen' oder Schachfiguren- diese könnten durch einen Wettbewerb in Schule hergestellt werden. So wird deutlich, wofür der Platz geschaffen wurde	Spielplatz für Erwachsene	#Aufenthaltsqualität steigern #Treffpunkt #Gesellschaftsspiele im Freien #Stärkung der räumlichen Identität	0	1		Spielangebote für Erwachsene in anderen Teilbereichen prüfen

Nr.	Kategorie	Titel	Beschreibung	Ortsbezeichnung/ Verortung	Tag	▲ (pos.)	▼ (neg.)	Konzept- relevant	Sonstige Anmerkungen
TB1-30A	[Kommentar]	Bezug TB1-30	sehr gut! Wenn die Fahrradständer mit -leichen vor dem U-Bahausgang wegkämen wäre dort Platz dafür. BG Südster begleitet diese Idee bereits mit der Pflege der Grünanlage		#Grünpflege verbessern #Unterstützung der aktiven Initiativen	0	0	Fahrradleichen entfernen Standort Fahrradständer prüfen	
TB1-30B	[Kommentar]	Bezug TB1-30	Fahrradständer sind jedoch auch sehr wichtig! Es reicht ja, dort einmal im Jahr die kaputten Fahrräder abzutransportieren . Ich hatte für den 'Spielplatz für Erwachsene' eigentlich eine andere Stelle gemeint.		#Fahrradständern sichern	1	0	s.o.	
TB1-30C	[Kommentar]	Bezug TB1-30	Die genannten Spiele sind leider nur 2-Personenspiele und somit wenig als Begegnungsstätte geeignet. Aber entsprechende Sitzmöbel mit Tischen können dies sein. Die Spiel können dann ja individuell mitgebracht werden.		#Möbiliar erweitern	0	0	Sitzmöglichkeiten am Vorplatz schaffen	
TB1-30D	[Kommentar]	Bezug TB1-30	Tischtennisplatten?		#Tischtennis	0	0		Tischtennis an der Fontanepromenade fußläufig erreichbar
TB1-30E	[Kommentar]	Bezug TB1-30D	... aus Erfahrung in der Fontane Promenade weiß ich, dass es zu wenig Tischtennisplatten gibt. Diese waren immer besetzt, wenn ich Lust hatte. Jedoch: beim Tischtennis spielen gibt es Lärm... ich finde nicht dass Tischtennis so gut zu Brettspielen passt . Aber: mehr Tischtennisplatten während schön! nur woanders !		#Tischtennis #Nutzungskonflikte vermeiden	0	0		s.o.
TB1-31	Wunsch	Entsorgungsmöglichkeiten für Spritzen und andere Drogenutensilien	In den Büschen um den Südster finden sich immer wieder Spritzen oder ähnliches, man bräuchte bessere Entsorgungsmöglichkeiten .		#Drogenproblematik #Spritzeneimer	2	1	Spritzenabfalleimer aufstellen	
TB1-31A	[Kommentar]	Bezug TB1-31	Bitte nicht den Junkies das Leben noch bequem machen, sondern mit Polizei und Ordnungsamt kontrollieren und auf Fixerstuben hinweisen. Mit Drogenkonsum geht Drogenhandel einher, was immer mehr Kriminelle anzieht.		#Drogenproblematik lösen	2	1		Anlaufstelle für Drogenkonsumenten prüfen
TB1-31B	[Kommentar]	Bezug TB1-31A	Wo gibt es denn die nächsten Fixerstuben? Hier wird konsumiert, das kriegt man nicht vertrieben. Spritzen entsorgen finde ich nicht gleichzusetzen mit „bequem machen“... Wir haben gerade heute zwischen Krankenhaus und Altkleidercontainer blutige Handschuhe und eine Spritze aufgesammelt.			0	0		Anlaufstelle für Drogenkonsumenten prüfen
TB1-32	Schwachstelle	Fahrradständer, fehlende Mülleimer	Die Fahrradständer neben dem U-Bahnhof sind erstens sehr hässlich und zweitens besetzt von zahllosen Fahrradleichen - mehr Bügel und ein zukünftiges "Management" zum Entfernen von kaputten Rädern wären gut. Ein Dach braucht's meiner Ansicht nach nicht. Auf der gesamten Achse Carl-von-Ossietzky-Schule - Edeka liegt sehr viel Müll rum, dem kaum nachgeräumt werden kann, es fehlen Mülleimer! Die vorhandenen werden nicht ausreichend genutzt (wohl aus Bequemlichkeit) und reichen am Samstag beim Markt nicht aus.	Platz am U-Bahnhof und Ecke Fontanepromenade	#Fahrradständer erneuern #Müllproblematik verbessern #Mülleimerbestand erweitern	1	0	Fahrradleichen entfernen Standort Fahrradständer prüfen Abfallmülleimer aufstellen	Entleerungsturnus prüfen Prüfen welche Art von Müll vermeidbar ist ==> Zero-Waste-Konzept
TB1-32A	[Kommentar]	Bezug TB1-32	Insbesondere samstags (Markttag) ist sehr deutlich, dass es viel zu wenige Mülleimer gibt – obwohl die Stände, die Essen verkaufen, ihre eigenen zusätzlichen haben.			0	0		Entleerungsturnus prüfen Müllmanagement über Marktbetreibende prüfen mehr Kontrolle der Zero-Waste-Auflagen über Ordnungsamt prüfen

Nr.	Kategorie	Titel	Beschreibung	Ortsbezeichnung/ Verortung	Tag	▲ (pos.)	▼ (neg.)	Konzept- relevant	Sonstige Anmerkungen
TB1-33	Wunsch	Mehr Grün, weniger Asphalt, fest installierte Sitz- und Tischflächen	Ich wünsche mir rund um die U Bahn Station insgesamt mehr Grün und weniger asphaltierten Boden , vielleicht ein paar fest installierte Sitz- und Tischflächen für z.B. ältere Leute oder Familien bzw. kleine Gruppen, die mitgebrachtes dort verspeisen bzw. teilen können, ein schwarzes Brett für Anwohnerwünsche, bessere Reinigung des Terrains und eine Entsorgung alter Fahrräder, die sich am U Bahnhof angesammelt haben. Danke:-)	Platz U Bahnhof Südster	#Bestandsgrün erweitern #Versiegelungsgrag niedrig halten #Mobilier erweitern #Anlaufstelle für Informationen	7	0	Entsiegelung prüfen Sitzmöglichkeiten schaffen	Schwarzes Brett im Zusammenhang mit dem Bücher-Sharing-Point prüfen
TB1-34	Wunsch	Alte Fahrräder entsorgen	An den zum U Bahnhof gehörigen Fahrradständern sind viele alte, kaputte ungenutzte Fahrräder angekettet. Diese sollten entfernt werden, um mehr Platz zu schaffen.	Fahrradunterstand	#Fahrradleichen entfernen	7	0	Fahrradleichen prüfen	
TB1-35	Idee	Mehr Sitzgelegenheiten, Mülleimer und bessere Reinigung rund um den Markt	Rund um den Wochenmarkt fehlen Sitzgelegenheiten , die Mülleimer sind schnell überfüllt und die Grünanlagen (zB Fontanepromenade) vermüllen immer wieder. Mehr Sitzmöglichkeiten, mehr Mülleimer und eine häufigere Reinigung könnten helfen.		#Sitzmöglichkeiten erweitern #Grünpflege verbessern #Müllproblematik verbessern	9	0	Abfalleimer aufstellen Sitzmöglichkeiten schaffen	Entleerungsturnus prüfen Müllmanagement über Marktbetreibende prüfen
TB1-35A	[Kommentar]	Bezug TB1-35	Der Markt sollte sich ein Mehrweg-System überlegen. Das verhindert die Vermüllung und ist auch ökologischer.		#Müllproblematik verbessern	2	0		s. Zero-Waste-Management Friedrichshain-Kreuzberg
TB1-36	Schwachstelle	Fahrradleichen	Bitte sorgen sie dafür, dass die vielen vielen Fahrradleichen regelmäßig entfernt werden , es ist wirklich absurd wie viele der Fahrradbügel vom Bereich des U-Bahnhofs durch diese Fahrradleichen besetzt und somit unbenutzbar sind, gerade im überdachten Bereich. Auch wäre über Fahrradabstellsysteme nachzudenken, in denen die Fahrräder, wie in den Niederlanden oder nun auch in Hamburg, sichererer und effizienter abgestellt werden können.	Fahrradabstellanlage UBahnhof	#Fahrradleichen entfernen #Fahrradabstellsystem erneuern	9	0	Fahrradleichen prüfen neue Abstellsysteme prüfen	
TB1-36A	[Kommentar]	Bezug TB1-36	Stimme voll und ganz zu. Fahrradleichen entsorgen wäre ein erster Schritt, ein neues Fahrradabstellsystem ein zweiter.			0	0	s.o.	



C – GNEISENAUSTRASSE

Nr.	Kategorie	Titel	Beschreibung	Ortsbezeichnung/Verortung	Tag	▲ (pos.)	▼ (neg.)	Konzept-relevant	Sonstige Anmerkungen
TB2-1	Idee	Mehr zugänglicher Park, weniger Lärm	Dem Auto wird zuviel Raum zugemessen. Ich würde die Parkplätze entfernen , eine Fahrbahnseite schliessen und den Autoverkehr in beide Richtungen auf eine Fahrbahnseite legen. Die andere Seite kann dann mit breitem Radweg in beide Richtungen und einem schönen zugänglichen Park mit Spielplätzen genutzt werden.		#Parkplätze entfernen #Zugänglichkeit #Spielplatz errichten	0	0	Entsiegelung und Umnutzung der Parkplätze prüfen	
TB2-2	Idee	Wildblumenwiese	Wildblumenwiese und Mooskulturen		#Grünstruktur (wild, natürlich)	0	1	Aufwertung Grünstruktur prüfen	
TB2-3	Idee	Patenschaftskonzept für Begrünung um Bäume	Hiermit schlage ich vor, ein Patenschaftskonzept für die Begrünung rund um Bäume , vor Geschäften und Häusern befindlich, einzurichten. Hierbei sollte ein Ladengeschäft (im Erdgeschoss), oder eine/mehrere private Mieteinheit(en) aus dem Haus vor dem jeweiligen Beet, eine Patenschaft dafür übernehmen. Die Kosten für das erstmalige (oder frühjährliche) Erstellen des Beetes (Bepflanzung und Schutz) sollte vom Bezirk bzw. von der Stadt finanziert werden, die Umsetzung entweder auch oder vom Pate. Pflege, Bewässerung und Reinigung übernimmt der Pate. Falls die Finanzierung ein Problem darstellt, könnte man auch Finanzierungspaten hinzufügen, welche als solche auf dem Baum/Sitzfläche ausgewiesen werden (analog gespendeter Sitzmöbel im öffentlichen Raum „Gespendet von Blumengeschäft XY“). Der Schutz sollte robust und ökologisch sein und könnte zusätzlich als Sitzfläche gestaltet werden (inkl. Sondergenehmigung zur gewerblichen Nutzung durch den gewerblichen Paten).		#Baumpatenschaft #Eigeninitiative #Grünpflege	1	0	Eigeninitiative fördern	Umsetzung Patenschaftskonzept prüfen, ggf. zentrale Ansprechpartner seitens des Bezirks etablieren
TB2-4	Idee	Kunstobjekte gemeinsam erschaffen für den öffentlichen Raum	Hier eine ausgeklügeltere Idee zur Gestaltung des Mittelstreifens : ich verfüge über viel Platz in meinem Hinterhof (direkt gegenüber vom Anno64) sowie einen Zugang zu einem Arbeitskeller, in dem regelmäßig Werke für die Fläche erarbeitet werden könnten. In den wärmeren Monaten könnte man kiezweit eine Ausstellungseröffnung im Freien veranstalten, vielleicht im Zusammenspiel mit dem Wochenmarkt und eventuell sogar Einzelhändlern auf dem Straßenabschnitt, die möglicherweise das Event für Aufmerksamkeit für ihr Geschäft nutzen oder auch ihre Schaufensterflächen zum bewerben oder Ausstellen weiterer Werke zur Verfügung stellen könnten. Auch der Aspekt des "sich zurzeit lieber an der frischen Luft treffen" ist damit erstmal kein Hindernis. Ich fände es toll, wenn dadurch eine kontinuierliche/regelmäßige Möglichkeit für Künstler_Innen bestände, sich im urbanen Feld zu verwirklichen. Auch würde die erhöhte "Betriebsamkeit" vielleicht dazu führen, dass Obdachlose sich nicht auf dem Mittelstreifen schlafen legen oder einquartieren , das ist ohnehin wirklich für niemanden ein wünschenswerter Schlafplatz, bei dem Verkehr und den Abgasen.. Für Ideen zu dem Thema freue ich mich auch über persönliche Kontaktaufnahme: sophiamelone@gmail.com	Beginn des Fußweges zum Parkstreifen an der Baerwaldstraße	#Bespielung #Open-Air-Ausstellung #Eigeninitiative #Kunst #Umgang mit Obdachlosen	1	0	Eigeninitiative fördern Kunst als übergeordnete räumliche Verknüpfung	
TB2-5	Idee	Kunst im öffentlichen Raum	Ich selbst wohne und arbeite als Künstlerin direkt an der Gneisenaustraße, und wünsche mir schon lange eine konstruktive und kreative Nutzung des Mittelstreifens . Genauer sind mir die Fußgängerwege , die zwischen Kirchenvorplatz am Südsterm und dem Parkstreifen und zwischen Baerwaldstraße und dem Parkstreifen, liegen ein Dorn im Auge. Links und rechts von den Fußgängerwegen sind die Bänke marode oder teilweise kaputt und es gibt keine ordentliche Pflege der Grünanlagen . Ich würde mich gerne mit ein paar Installateuren und meinem Team an Künstlerkontakten über Ideen zu Werken im urbanen Raum treffen, um diese Anlagen besuchenswerter und ansehnlicher zu machen!	Beginn des Fußweges zum Parkstreifen	#Nutzung Mittelstreifen #Möbiliar erneuern #Pflegezustand verbessern	1	0	mehr Angebote integrieren	Prüfen, ob Kooperation mit ortsansässigen Künstlern denkbar für z.B. die Entwicklung von identitätsstiftendem Kiezmöbiliar (z.B. http://www.susannespecht.de/objekte_oeffentlicher_raum.html)
TB2-6	Schwachstelle	Bessere Pflege Mittelstreifen	Der Mittelstreifen der Gneisenaustraße ist derzeit in denkbar schlechtem Pflegezustand . Bei jeglicher Form der Umgestaltung sollte daher in jedem Fall die Pflege der dann neu gestalteten Flächen mit bedacht, finanziert und organisiert sein.		#Pflegezustand verbessern	1	0	Pflegezustand verbessern	
TB2-7	Idee	Nicht nur für Autos	Diese »Mittelpromenade« wird vor allem als Parkplatz wahrgenommen und genutzt. Es wäre schön, wenn sie ihrem Namen gerecht werden könnte. Durch mehr Grün, mehr Bänke, weniger Autos . Ein Traum wäre ein größeres Konzept für ein langes Parkband bis zum Mehringdamm.		#Aufenthaltsqualität steigern #Parkplätze entfernen #Möbiliar erweitern	2	0	mehr Angebote integrieren Entsiegelung und Umnutzung der Parkplätze prüfen Mittelstreifen als grüne Wegeverbindung prüfen	

C – Gneisenastraße (TB2)

Freiflächen-Entwicklungskonzept Urbanstraße

Nr.	Kategorie	Titel	Beschreibung	Ortsbezeichnung/ Verortung	Tag	▲ (pos.)	▼ (neg.)	Konzept- relevant	Sonstige Anmerkungen
TB2-7A	[Kommentar]	Bezug TB2-7	Aufenthaltsqualität hätte der Mittelstreifen auch dann nicht, da zu laut . Mich würde es gar nicht hinziehen, egal wie schön es gemacht wird, es sei denn, es fahren kaum noch Autos auf der Straße, oder in Schrittgeschwindigkeit...		#Lärsituation	1	0		
TB2-8	Wunsch	Bestehende Ideen berücksichtigen	Es wäre schön, wenn man hier nicht von Null anfangen würde, sondern sich auch nochmal anschaut, was Andere sich bereits zu der Gneisenastraße überlegt haben : Siehe dafür z.B.: - https://www.morgenpost.de/bezirke/friedrichshain-kreuzberg/article229395894/Gneisenastrasse-Zurueck-zum-Glanz-alter-Tage.html - https://www.morgenpost.de/berlin/article207669365/Mittelstreifen-fuer-die-Gneisenastrasse-wie-Unter-den-Linden.html	Gesamte Gneisenastraße	#Konzepte (bestehend) berücksichtigen	1	0	vorliegende Konzepte prüfen	
TB2-9	Schwachstelle	Rechtsabbiegerampel	An der Ecke Südsterm / Südsterm sollte eine Rechtsabbiegerampel eingerichtet werden. Die Autos biegen oft zu schnell und unvorsichtig ab. Die eingerichtete Warnlampe (?) reicht nicht aus. Die Stelle ist gefährlich , insbesondere für Schulkinder und Radfahrer , die genau so lange grün haben wie die Autos - was letztere aber oft nicht verstehen (wollen). Als PKW und Radfahrer sehe ich hier nur Vorteile für alle Verkehrsteilnehmer_innen.		#Verkehrssicherheit stärken #Ampel ergänzen	2	0		Verkehrssituation prüfen
TB2-10	Wunsch	Radweg ausbauen	Ich wünsche mir breitere und ebene Radwege aus Asphalt .	beidseitig der Gneisenastraße	#Radweg verbreitern #Bodenbeläge nutzungsorientiert einsetzen	1	0		Radwegebreite und -materialität prüfen
TB2-11	Wunsch	Tempo 30 - 1 Spur	Tempo 30 auf der gesamten Gneisenastraße, nicht nur vor der Schule; Verengung der Straße auf eine Spur zugunsten einer breiten protected bike lane in Verlängerung der Fahrradspur parallel zur Hasenheide und ggf. eines breiteren Mittelstreifens mit ergänzenden Aufenthaltsangeboten	gesamte Gneisenastraße	#Temporeduzierung #Radweg verbreitern #Verkehrssicherheit stärken #Aufenthaltsqualität steigern #Fußweg verbreitern	5	2		weitere Temporeduzierung prüfen Radwegebreite und -materialität prüfen
TB2-12	Schwachstelle	Pflege	Die Grünflächen sind in sehr schlechtem Zustand und stark vermüllt .		#Pflegezustand verbessern #Vermüllung	1	0	Pflegezustand verbessern	
TB2-12A	[Kommentar]	Bezug TB2-12	Finde ich auch! Ich hätte nichts gegen ein paar Kunstwerke, zB Skulpturen oder Lichtinstallationen. Generell sind diese Flächen kaum beleuchtet... Ich biete ehrenamtliches Aufräumen an, gemeinsam vielleicht?? :)			0	0	s.o.	
TB2-13	Schwachstelle	Ampelschaltung	Es ist nicht möglich, die komplette Gneisenastraße in einer Grünphase zu überqueren .	Kreuzung Gneisenastr./Baerwaldstr.	#Ampelschaltung anpassen	6	0		Verkehrssituation und Länge der Ampelschaltung prüfen
TB2-14	Schwachstelle	Ampelschaltungszeit	Die Ampelschaltung ist viel zu kurz für Fußgänger. Viele Kinder nutzen die Querung als Schulweg.		#Ampelschaltung anpassen	8	0		Verkehrssituation und Länge der Ampelschaltung
TB2-15	Wunsch	Aufenthaltsqualität	Höhere Aufenthaltsqualität für den Mittelstreifen Gneisenastraße		#Aufenthaltsqualität steigern	5	0	mehr Angebote integrieren	
TB2-16	Wunsch	Breitere Radwege	Die Gneisenastrasse hat auf beiden Seiten eine veraltete Radwegstruktur die auf dem Fußweg verläuft. Es wäre schön wenn sich das verändern ließe, so wie es auch schon in anderen Strassenzügen ansatzweise umgesetzt wurde (z.B.Hasenheide zum Hermannplatz).	Gneisenastrasse	#Radweg erneuern #Radweg anpassen	9	0		Radwege und -materialität breite prüfen

C – Gneisenaustraße (TB2)

Nr.	Kategorie	Titel	Beschreibung	Ortsbezeichnung/ Verortung	Tag	▲ (pos.)	▼ (neg.)	Konzept- relevant	Sonstige Anmerkungen
TB2-16A	[Kommentar]	Bezug TB2-16	Es wäre schon viel Breite gewonnen, wenn auf der nördlichen Seite die wuchernde Bepflanzung nicht einen großen Teil des Fahrradwegbreite weg nehmen würde. Ich selbst fahre sonst gerne auf dem vorhandenen Fahrradweg, und wenn es mal zu viele langsame Radelnde/Lastenräder darauf gibt, weiche ich als Schnell(er)fahrer auf der Autofahrbahn aus (als "Fast Lane" sozusagen). Für mich kein Problem, diese flexible Nutzung der Kapazitäten so. Nur eben: Bitte mehr Pflege des Vorhandenen! (Keine Wucherung, Ausbessern der Unebenheiten)		#Pflegezustand verbessern #Grünbestand zurückschneiden #Boden ebenmäßig gestalten	0	0	Pflegezustand verbessern	Radwegbreite prüfen
TB2-16B	[Kommentar]	Bezug TB2-16	Die Gneisenaustraße hat auf beiden Seiten eine veraltete Radwegstruktur die auf dem Fußweg verläuft. Es wäre schön wenn sich das verändern ließe, so wie es auch schon in anderen Strassenzügen ansatzweise umgesetzt wurde (z.B.Hasenheide zum Hermannplatz).		#Radweg erneuern #Radweg anpassen	0	0		s.o.



D – FONTANEPROMENADE

D – Fontanepromenade (TB3)

Freiflächen-Entwicklungskonzept Urbanstraße

Nr.	Kategorie	Titel	Beschreibung	Ortsbezeichnung/ Verortung	Tag	▲ (pos.)	▼ (neg.)	Konzept- relevant	Sonstige Anmerkungen
TB3-1	Wunsch	Spielplatz	<p>Am Kopf der Fontanepromenade wird ja gerade der Spielplatz erneuert. Aber ganz an der Spitze der Straße, die Grünfläche die Fontanepromenade mit der Urbanstraße verbindet, dort stehen verlassen 2 uralte Schaukeln und eine Wippe. Alles in einem gefährlichen Zustand. Die Beleuchtung der Straße und besonders der Grünfläche/ des Spielplatzes ist nicht gegeben. Dadurch ziehen sich hier Drogensüchtige gerne zurück und hinterlassen ihre Spritzen und Nadeln sowie anderes Zubehör.</p> <p>Ich bitte Sie eindringlich.</p> <p>1. Erneuern Sie auch die Spielfläche zu Urbanstraße hoch. Mit Wippetieren, Schaukeln, Hüpfgelegenheiten und Klettermöglichkeiten. Die Fläche ist gegeben. Bitte schaffen Sie eine schöne kindgerechte Spiellandschaft für die Kinder hier. Die umliegenden Spielplätze sind derart überfüllt.</p> <p>2. Die Beleuchtung muss her. In der Grünfläche zum abendlichen (im Winter auch schon ab 15 Uhr) spazieren gehen. Und auf dem Spielplatz damit Jugendliche und Drogensüchtige keine Partyeile draus machen. Außerdem möchte man mit seinen Kindern auch im Winter um 16 Uhr auf dem Spielplatz sein können!!</p> <p>3. Allgemein. Mehr Mülleimer, Bessere Entleerung, und ein Konzept gegen die Drogen. Der gesamte Südstern und Umgebung ist stark betroffen.</p>	Spielplatz	<p>#Spielplatz erneuern</p> <p>#Beleuchtung erweitern</p> <p>#Drogenproblematik verbessern</p> <p>#Mülleimerbestand erweitern</p>	2	0	<p>Attraktivierung nördlicher Spielplatz</p> <p>Beleuchtung prüfen</p> <p>Abfalleimer aufstellen</p> <p>Erneuerung und Standort Bänke prüfen</p>	<p>Leerungsturnus prüfen Parks</p> <p>Grünanlagen unterliegen dem Gesetz zum Schutz, zur Pflege und zur Entwicklung der öffentlichen Grün- und Erholungsanlagen (Grünanlagengesetz - GrünanlG). Hinsichtlich der Verkehrssicherungspflicht bestimmt § 5 Abs. 2 Satz 1 GrünanlG ausdrücklich, dass die Benutzung der öffentlichen Grün- und Erholungsanlagen und ihrer Einrichtungen auf eigene Gefahr geschieht. Eine Verpflichtung Berlins zur Beleuchtung der Anlagen und zur Bekämpfung von Schnee- und Eisglätte auf Plätzen und Wegen in den Anlagen besteht nicht (§ 5 Abs. 2 Satz 2 GrünanlG).</p>
TB3-2	Idee	Grünen Kletterspielplatz schaffen	Die derzeit fast ungenutzten lieblosen Spielflächen könnten verbunden und begrünt werden. Es könnte eine attraktive Spielfläche entstehen, vielleicht mit Kletter- und Balancierschwerpunkt.		#Erweiterung der Grünfläche	2	0	<p>Attraktivierung nördlicher Spielplatz</p> <p>Zusammenlegung der Flächen prüfen</p>	
TB3-3	Idee	Wildblumenwiese und Picknickplätze mit Schach und Damenspielfelder, Boulebahn	<p>Wildblumenwiese für die Bienen und Sicherfläche.</p> <p>Festinstallierte Picknickplätze mit Schach und Damenspielfelder. Damit an Markttagen und in Mittagspausen sich getroffen werden kann und ansonsten sich Leute zum Spielen treffen können.</p> <p>Ein Boulebahn würde ich auch gut finden.</p>		<p>#Wildblumenwiese</p> <p>#Möbiliar erweitern</p> <p>#Boulebahn</p> <p>#Gesellschaftsspiele im Freien</p>	0	1		<p>Randstruktur der Fontanepromenade ist bereits extensiv</p> <p>historische Form lässt räumlich keine weiteren Angebote zu</p>
TB3-4	Idee	Vollständiger Abbruch der Straße	Ähnlich wie in meinem Beitrag für die Grimmstraße stellt sich mir auch hier (vielleicht sogar noch mehr) die Frage, wozu man hier eigentlich die Straße braucht. Vorschlag: Ersatzloser Abbruch , nur einen überbreiten Bürgersteig zur Notbefahrung durch die Feuerwehr bzw. im Sinne eines Shared Space für Lieferfahrzeuge lassen. (Auch mit Parkplatz für gehbehinderte Anwohner_innen, von denen es dann wahrscheinlich schlagartig sehr viele geben wird... :)) Ich habe das nicht wirklich zu Ende gedacht, wollte es aber mal als gedankliche Anregung in den Raum werfen. Gerade die Fontanepromenade mit ihrem mangelnden Anschluss an die Urbanstraße scheint mir aktuell nicht als Verkehrsweg, sondern ausschließlich als Parkfläche genutzt zu werden. Was für eine unglaubliche und unfassbar teure Platzverschwendung! Man könnte stattdessen z.B. eine prima Skaterbahn rund um den Platz ziehen, eine Outdoor-Fitness-Meile für alle Altersgruppen einrichten, oder hundert andere Dinge.		<p>#Umnutzung der Straßenflächen</p> <p>#Shared Space</p> <p>#Skateanlage</p> <p>#Sport im Freien</p>	1	2		Umwidmung von Straßenraum prüfen (Hinweis: Kitas, Schule sind Anlieger mit Erschließungsbedarf)
TB3-4A	[Kommentar]	Bezug TB3-4	Eine Skaterbahn? Auja, den Lärm der krachenden Skateboards hört man dann gewiss auch bis zum Südstern.			0	0		

D – Fontanepromenade (TB3)

Nr.	Kategorie	Titel	Beschreibung	Ortsbezeichnung/ Verortung	Tag	▲ (pos.)	▼ (neg.)	Konzept- relevant	Sonstige Anmerkungen
TB3-5	Idee	Patenschaftskonzept für Begrünung um Bäume	Hiermit schlage ich vor, ein Patenschaftskonzept für die Begrünung rund um Bäume , vor Geschäften und Häusern befindlich, einzurichten. Hierbei sollte ein Ladengeschäft (im Erdgeschoss), oder eine/mehrere private Mieteinheit(en) aus dem Haus vor dem jeweiligen Beet, eine Patenschaft dafür übernehmen. Die Kosten für das erstmalige (oder frühjährliche) Erstellen des Beetes (Bepflanzung und Schutz) sollte vom Bezirk bzw. von der Stadt finanziert werden, die Umsetzung entweder auch oder vom Pate . Pflege, Bewässerung und Reinigung übernimmt der Pate. Falls die Finanzierung ein Problem darstellt, könnte man auch Finanzierungspaten hinzufügen, welche als solche auf dem Baum/Sitzfläche ausgewiesen werden (analog gespendeter Sitzmöbel im öffentlichen Raum „Gespendet von Blumengeschäft XY“). Der Schutz sollte robust und ökologisch sein und könnte zusätzlich als Sitzfläche gestaltet werden (inkl. Sondergenehmigung zur gewerblichen Nutzung durch den gewerblichen Paten).		#Baumpatenschaft #Eigeninitiative	1	0	Eigeninitiative fördern	Umsetzung Patenschaftskonzept prüfen, ggf. zentrale Ansprechpartner seitens des Bezirks etablieren (aktuell gibt es kein Personal Patenschaften zu betreuen)
TB3-6	Idee	Kunstwalk im Kiez	Ich erweitere meine Idee um ein weiteres Element: der Verbindung aller adressierten Orte dieser Umgebung . Dieser Punkt um den Südstern könnte gemeinsam mit einigen anderen hier bereits genannten Punkten einer von bis zu zehn Plätzen sein, wo Kunstobjekte von aufstrebenden Berliner Künstlern installiert werden und zu einem "Kunsterlebnis-Spaziergang" verbunden werden können. In den Objekten, die ich in meinen dazugehörigen Skizzen in der Umgebung platziert habe, sehe ich Skizzen und Ansätze, die ich im Falle von Kooperation mit geeigneten Partnern genauer ansetzen werde. Ich stelle mir vor: dreidimensionale Objekte, die eventuell leuchten und Elemente aus menschlichen Zügen, Natur und örtlichen Situationen verbinden. Erneut: zur Realisierung würde ich mir wünschen, dass eine Initiative zur Umsetzung findet, die die Nachbarschaft im Kiez einbindet. Für Ideen zu dem Thema freue ich mich auch über persönliche Kontaktaufnahme: sophiamelone@gmail.com	Anfang der Promenade vom Südstern aus	#Teilflächen verbinden #Kunstobjekte installieren #Open-Air-Ausstellung #Lichtelemente einsetzen	1	0	s.o. Kunst als übergeordnetes räumliches Verbindungselement	Aufstellung von Kunstobjekten im öffentlichen Raum sehr problematisch in Hinblick auf Verkehrssicherheit und Haftungsansprüche
TB3-6A	[Kommentar]	Bezug TB3-6	Habe ich die Idee richtig verstanden (ich habe nur den Text hier gelesen): Kunstobjekte, die von der Nachbarschaft gestaltet werden? Staatlich gefördert werden müsste dann nur die Befestigung, und ggf. das Material? Das fände ich gut, zumal die Grünflächen sonst eigentlich für nichts sinnvoll zu nutzen sind, außer als Hundeklo... Am besten bei dem Kunstprojekt auch die umliegenden Schulen/Kitas einbinden!		#Bespielung	1	0	s.o.	
TB3-6B	[Kommentar]	Bezug TB3-6A	Super Idee, danke! Ja, die Installation würde ich schon gerne professionell und "Öffentlichkeit"-Standards entsprechend organisieren. Das Material könnte auch in Richtung Recycling gehen, sodass "jeder einen Teil beitragen kann". Was ohnehin als Thema in Kitas und Schulen landen sollte ;)			0	0	s.o.	
TB3-7	Wunsch	Mülleimer und Spielplatz	Ein schöner Spielplatz und weitere Mülleimer , sowie saubere Parkbänke würden das Leben um den Südstern herum angenehmer machen.		#Spielplatz qualifizieren #Mülleimerbestand erweitern #Bestandspflege	2	0	Attraktivierung nördlicher Spielplatz Abfalleimer aufstellen Erneuerung und Standort Bänke prüfen	
TB3-8	Schwachstelle	Tischtennisplatten erneuern	Leider sind die 3 Tischtennisplatten in einem erbärmlichen Zustand . Das betrifft die Tischtennisplatten selbst, die lauter Löcher aufweisen, wie auch die Fläche auf der sie stehen. Die Fläche ist mit Gehwegplatten nur unzureichend abgedeckt und müsste erweitert werden. Auch um die Unfallgefahr durch Umknicken an den Kanten von Platten zu Erde zu beseitigen.	direkt in der Grünfläche der Fontanepromenade	#Tischtennisplatten erneuern	1	0		Sanierung fand bereits im Herbst 2020 statt
TB3-9	Idee	Wege und Sauberkeit	Die Wege sind mehrere Monate, manchmal fast ein halbes Jahr, sehr matschig und teils unbegebar . Dadurch sieht es im Herbst/Winter auch lange Zeit nicht gerade schön aus. Wäre eine Plasterung denkbar, sodass man hier trockenen Fußes entlanggehen kann? Vergleichbar zum Beispiel mit dem neu gesalteten Ufer an der Admiralbrücke. Die Fontanepromenade müllt leider auch schnell zu, obwohl Kiezinitiativen immer mal aufräumen. Das ist nicht nur ein ästhetisches Problem: Spritzen, Propofolbehälter u. Ä. sind auf dem Weg zu mehreren Schulen und Kitas ein Problem. Was könnte helfen? Mehr Mülleimer, häufigere Reinigung?	Wege auf dem Grünstreifen	#Bodenbelag anpassen #Müllprobelamtk verbessern #Drogenproblematik	1	0	Teilsanierung der Wegeflächen prüfen geeigneten Wegebelag prüfen Abfalleimer aufstellen (auch Spritzenmülleimer)	Entleerungsturnus anpassen Es erfolgt keine Versiegelung von Wegflächen, hier muss eine Grundsanierung stattfinden
TB3-9A	[Kommentar]	Bezug TB3-9	... häufigere Pflege, präsenteres Ordnungsamt.		#Pflege	0	0		s.o. Kontrolleinsatz prüfen

D – Fontanepromenade (TB3)

Freiflächen-Entwicklungskonzept Urbanstraße

Nr.	Kategorie	Titel	Beschreibung	Ortsbezeichnung/ Verortung	Tag	▲ (pos.)	▼ (neg.)	Konzept- relevant	Sonstige Anmerkungen
TB3-10	Idee	Parkraumbewirtschaftung	Durch die Parkraumbewirtschaftung am Südsterm, Gneisenastraße, Lilienthalstraße hat eine Verdrängung des ruhenden Verkehrs in die Fontanepromenade stattgefunden. Die Anwohner finden dadurch nur schwer Parkplätze und die gesperrten Flächen und fußgängerzone werden zugeparkt. Vorschlag: Einführung Parkraumbewirtschaftung auch in Fontanepromenade und ggf. Körtestraße.	gesamte Fontanepromenade	#Parkraumbewirtschaftung einführen	3	2		Parkraumbewirtschaftung ist bereits in der Prüfung
TB3-10A	[Kommentar]	Bezug TB3-10	Es ist doch politisches Ziel, weniger Parkplätze zu haben... Tendenzuell wird das mit der Zeit noch viel weniger und teuer.			0	0		
TB3-10B	[Kommentar]	Bezug TB3-10A	Dann wäre doch eine Parkraumbewirtschaftung der erste Schritt in die Richtung.			0	0		
TB3-11	Schwachstelle	Spielplatz / Basketballfeld	Es ist total bedauerlich, dass der Spielplatz an der Spitze der Promenade geschlossen wurde. Dort wäre ein erneuter Spielplatz oder Basketballplatz schön. Schwachstelle ist die Beleuchtungssituation auf der Promenade, insgesamt ist es dort abends relativ dunkel .		#Spielplatz erneuern #Basketballplatz errichten #Beleuchtung ergänzen	3	0	Attraktivierung des nördlichen Spielplatzes Beleuchtung prüfen	
TB3-11A	[Kommentar]	Bezug TB3-11	Der neue Spielplatz in der Mitte ist fast fertig, zwischen Fontanepromenade und Urbanstraße gibt es noch einen Spielplatzbereich , der noch etwas Pflege und eine Auffrischung gebrauchen könnte. Die Laternen sind recht dauerhaft ausgefallen , die Ecke ist dann eine Rückzugsecke für alle "Schandtaten" - wie mir ein Polizist auch mal bestätigte. Es ist eine sehr unbelebte Ecke, die auch noch dunkel ist.		#Spielplatz qualifizieren #Beleuchtung	0	0	s.o.	
TB3-11B	[Kommentar]	Bezug TB3-11	Das finde ich auch begrüßenswert, vor allem da es nur einen "Zwinger" für die Fussballer gibt an der Körtestr. - Basketball gibt es lediglich am Zickenplatz. Wäre ein grosser Benefit für die Berliner Tigers e.V., deren Vereinst das Maison Blanche in der Körtestr. ist.		#Basketballplatz errichten	0	0	s.o.	Für Basketball ist kein Raum. Ersatz-Idee: Basketballplatz statt des nicht geeigneten Spielplatzes Baerwaldstr. 62/63 Der Spielplatz bleibt bestehen und muss beplant werden
TB3-11C	[Kommentar]	Bezug TB3-11	Der neue Spielplatz könnte durch die beiden äußeren Plätze sinnvoll ergänzt werden . Eigentlich sind die Flächen ziemlich groß, haben aber keinen spielbaren Belag u.ä. Ein Bolzplatz/Tore und Körbe wäre schön, s. wie beim Chamissoplatz oben nahe Wasserturm. Ansonsten wäre auch ein richtiger Wasserspielplatz schön. Alle Spielplätze in der Umgebung sind ziemlich heruntergekommen, kaputte Geräte ersatzlos abgebaut (s. Postspielplatz) Instandhaltung und Pflege würde schon viel bringen.		#Spielplatz erneuern und erweitern #Platz für Ballsport	0	0	s.o.	Flächen sind auf historische Formgestaltung zurückzuführen
TB3-12	Wunsch	Kinderflohmarkt und Spielplatz	Der Markt am Südsterm findet am Samstag grossen Anklang. Ich fände schön, wenn die Fontanepromenade belebt und erweitert werden würde und auf der "Rambla" samstags ein Kinderflohmarkt stattfinden würde.		#Marktplatzerweiterung	3	0		räumliches Angebot ist durch historische Form begrenzt
TB3-13	Schwachstelle	Weg reparieren, um Pfützen und Staunässe zu beseitigen	Bei Regen ist der Weg kaum mehr nutzbar, daher wünsche ich mir eine Instandsetzung , bei der der Weg nicht versiegelt wird, aber dennoch so gestaltet wird, dass sich keine Pfützen und Staunässe bilden.		#Wege instandsetzen	4	0	Teilsanierung der wassergebundenen Wegedecke prüfen	
TB3-13A	[Kommentar]	Bezug TB3-13	Es gibt vielleicht wasserdurchlässige Bodenbeläge (gegen eine Versiegelung)? Oder eine Verbreiterung/Verdoppelung der Pflastersteine in der mittleren Allee würde auch viel bringen, wenn der Weg gerade nass ist. Nach Instandsetzung ist eine regelmäßige Instandhaltung und Pflege zwingend notwendig.		#Bodenbelag anpassen	0	0	s.o.	
TB3-14	Wunsch	Entwicklung zur Partymeile verhindern	Entwicklung zur Partymeile verhindern durch Polizeikontrollen oder Ordnungsämter nach 24 Uhr, vor allem an den Wochenenden.		#Partymeile	6	0		Kontrolleinsatz prüfen Beleuchtung prüfen

D – Fontanepromenade (TB3)

Nr.	Kategorie	Titel	Beschreibung	Ortsbezeichnung/ Verortung	Tag	▲ (pos.)	▼ (neg.)	Konzept- relevant	Sonstige Anmerkungen
TB3-14A	[Kommentar]	Bezug TB3-14	Ich stimme dem voll und ganz zu. Ich wohne direkt an der Fontanepromenade und bekomme häufiger nachts etwas davon mit. Manchmal ausgelassene Partystimmung , mal Aggression . Nach dem Wochenende ist der Müll , der sowieso in letzter Zeit immer präsenter ist, nochmals verstärkt.		#Müllproblematik nach Parties	1	0		s.o. Leerungsturnus prüfen
TB3-14B	[Kommentar]	Bezug TB3-14	der gesamte Bereich um den Südstern ist zu Drogenmeile geworden. Wir haben mind. 1x im Monat Drogensüchtige bei uns im Haus die uns bedrohen, in den Flur kacken und ihr Drogenzubehör liegen lassen. Hier wohnen sehr viele Kinder und die nehmen die Spritzen oder die Alufolie in die Hand oder schlimmer in den Mund !!! Helfen Sie uns endlich!!		#Drogenproblematik	0	0		s.o. Anlaufstelle für Drogenkonsumenten prüfen
TB3-15	Schwachstelle	Drogenhandel und -konsum beenden	Drogenhandel und -konsum beenden durch regelmäßige Polizeikontrollen und -eingriffe, besonders in den frühen Morgenstunden und nachts. Einsatz von Streetworkern .		#Drogenproblematik	5	0		s.o.
TB3-16	Schwachstelle	Mülleimer / Müll durch Wochenendmarkt - Mehrweg?!	Die Mülleimer in der Fontanepromenade sind nur teilweise tiersicher . Einige wurden ausgetauscht, aber leider nur teilweise. Warum dies nicht konsequent umgesetzt wurde, bleibt wieder das Geheimnis des Grünflächenamtes. Dadurch wird der Müll von den Tieren (Fuchs, Krähe, Eichhörnchen) aus den Eimer geholt und verteilt. Die Mülleimer werden zu selten und unzuverlässig geleert . Nach dem Wochenendmarkt sind die Mülleimer überfüllt mit Einmalgeschirr etc. Der Markt sollte sich ein Konzept für Mehrweg überlegen oder eine Extraleerung der Mülleimer veranlassen. Zusätzlich sollten ggf. an den Markttagen zusätzlich Müllcontainer aufgestellt werden.	Wochenmarkt Südstern sowie gesamte Promenade	#Drogenproblematik #Müll vor Tieren sichern	2	0		Leerungsturnus prüfen Müllmanagement über Marktbetreibende prüfen
TB3-16A	[Kommentar]	Bezug TB3-16	krähensichere Mülleimer, da die Krähen, den Müll herausholen. Zuverlässigeren Auftragnehmer für die Müllbeseitigung beauftragen. Drogenspritzenproblem durch Beenden des Drogenhandels bekämpfen.		#Drogenproblematik #Müll vor Tieren sichern	2	0	Abfalleimer aufstellen (auch Spritzenabfalleimer)	
TB3-17	Schwachstelle	Toilettenhäuschen ist Drogenschwerpunkt	Im Toilettenhäuschen werden regelmäßig Drogen konsumiert und viel Müll und ähnliches weggeworfen. Man bräuchte große Abfalleimer und Entsorgungsmöglichkeiten für Drogenutensilien.		#Drogenproblematik	6	0	s.o.	
TB3-18	Idee	Promenade - die auch so aussieht	Das bisherigen "Straßenbegleitgrün" zu einer guten Bepflanzung einer "Promenade" qualifizieren , Einbau von ökologisch nützlichen Dingen wie Bienenhäusern . Ermöglichung von "urban gardening" Flächen, wenn sich Hausgemeinschaften melden, die dafür die Patenschaft übernehmen. Radverkehr aus dem Promenadeweg verbannen .	Promenade	#Bestandsgrün erweitern #urban gardening #Radverkehrverbot	1	0	ökologische Vielfalt steigern Eigeninitiative steigern	Radverkehr in öffentlichen Grünanlagen nicht erlaubt, Alternativroute prüfen
TB3-18A	[Kommentar]	Bezug zu TB3-18	Das bisherigen "Straßenbegleitgrün" zu einer guten Bepflanzung einer "Promenade" qualifizieren, Einbau von ökologisch nützlichen Dingen wie Bienenhäusern. Ermöglichung von "urban gardening" Flächen, wenn sich Hausgemeinschaften melden, die dafür die Patenschaft übernehmen. Radverkehr aus dem Promenadeweg verbannen.		(Wiederholung TB3-18)	0	0	s.o.	
TB3-18B	[Kommentar]	Bezug TB3-18A	Zum Radverkehr : Ich selbst fahre möglichst mit Abstand und oder langsam an den Leuten vorbei, da das Kopfsteinpflaster viel zu ruckelig ist, es meine ganzen Einkäufe im Fahrradkorb zerstört, und für Knochen und Drahtesel eine ziemliche mechanische Einwirkung/Belastung darstellt. Es wäre schön, wenn die Pflastersteine durch mehr Asphaltfüllung der Zwischenräume oder durch einen wenigstens schmalen, ungenormten Asphaltstreifen glatter gemacht werden. Dann würde ich auch viel lieber auf der Fahrbahn fahren. Verbieten würde ich das Radfahren auf dem Mittelstreifen nicht. Oft ist kaum ein Mensch da unterwegs, und ein Verbot interessiert sowieso keinen.		#Radweg etablieren	0	0		Alternativroute für Fahrradfahrende mit entsprechender Materialität prüfen
TB3-18C	[Kommentar]	Bezug TB3-18	Bienenhäuser und Urban Gardening bitte nicht, sondern eher eine Bepflanzung, die dem historischen Charakter entspricht		#historischen Charakter berücksichtigen	5	0	historische Struktur und Elemente hervorheben	eine historische Bepflanzung ist aus mangelnden personelle Kapazitäten nicht pflegbar

D – Fontanepromenade (TB3)

Nr.	Kategorie	Titel	Beschreibung	Ortsbezeichnung/ Verortung	Tag	▲ (pos.)	▼ (neg.)	Konzept- relevant	Sonstige Anmerkungen
TB3-18D	[Kommentar]	Bezug TB3-18C	<p>Ich stimme [TB3-18] voll zu: Ein Weg heraus aus der mittlerweile schwer auszuhaltenden Verwahrlosung in eine "einfach nur" gepflegte (!!!) Promenade würde dieser Straße wieder die Aufenthaltsqualität verleihen, deren Potential sie hat.</p> <p>Für Urban Gardening: WER wird WIE verpflichtet, WAS zu machen? Unkoordiniert, wie jede/-r es für richtig hält? Und wenn nicht, und die Anfangseuphorie schwindet?</p> <p>Guter Ansatz: Noch mehr Ausstrahlung, Charakter und Identität bekäme die Straße, wenn dabei die historische "aufgeräumte" Planung möglichst berücksichtigt wird.</p>		#Grünpflege #Identität stärken	0	0	s.o. Pflegezustand verbessern	Zuständigkeit der Flächen und Pflege liegt beim Bezirksamt Friedrichshain-Kreuzberg
TB3-19	Idee	Boules Plätze	Boules wird immer beliebter in Berlin und der Platz am Paul-Lincke-Ufer platzl aus allen Nähten. Solche Promenaden eignen sich besonders gut um zwei bis drei Boules Plätze anzulegen. Zwischen Tischtennisplatten und Südster gibt es ausreichend Platz dafür.	Zwischen Südster und Tischtennisplatten.	#Bouleplatz errichten	4	0	Umsetzung in anderem Teilbereich prüfen	räumliches Angebot ist durch historische Form begrenzt
TB3-19A	[Kommentar]	Bezug TB3-19	Wir brauchen viel mehr Bouleplätze in Berlin!!			0	0	s.o.	
TB3-20	Idee	Tischtennispromenade	<p>Sehr geehrte Damen und Herren,</p> <p>Aufgrund der Corona Pandemie habe ich als Anwohner über die Frühlings- und Sommermonate beinahe täglich auf einer der drei Tischtennisplatten auf der Fontanepromenade gespielt. Dort herrschte ein ausgesprochen regger b. Ich wünsche mir, dass dort mehr Tischtennisplatten aufgestellt werden, ich bin mir sicher, dass diese sehr gut angenommen werden würden und auch in Zukunft nach Corona die vielen tischtennisbegeisterten Menschen in der Nachbarschaft dort eine gute Zeit verbringen werden. In der Vergangenheit gab es z.T. Konflikte wegen der hohen Nutzungsfrequenz und in der Folge sehr oft lange Wartezeiten bis gespielt werden konnte. Dies hat dazu geführt, dass sich Familien und/oder Kinder, oder generell Menschen, die noch nicht so gut spielen können, ausgeschlossen geföhrt haben, weil die Platten von Gruppen junger Männer, oft mit freiem Oberkörper spielend, über Stunden besetzt wurden. Durch eine entsprechende Erhöhung der Anzahl der zur Verfügung stehenden Platten könnten diese Engpässe vermindert werden.</p> <p>Es wird ja gerade schon der Spielplatz am Ende der Promenade zur Urbanstr. umgebaut, der hierfür gewählte Zeitpunkt ist im Hinblick auf das Beteiligungsverfahren etwas unglücklich gewählt. Im Zuge dessen sind gerade auch die beiden Tischtennisplatten aus Beton abgebaut. Ich hoffe darauf, dass die Beschaffenheit des dortigen Bodenbelages dahingehend verbessert wird, dass dieser für die Ausübung des Spiels in geeigneter Weise befestigt wird, da die dort vormals verlegten Platten aufgrund von Abnutzung eine hohe Verletzungsgefahr für die Spielenden darstellte. Die dritte, einzeln stehende Tischtennisplatte aus Metall ist mittlerweile sehr schief, so dass ein normales spielen nicht mehr möglich ist. Auch hier wäre eine Begradigung der Platte bzw des Fundamentes oder ein Austausch durch eine Betonplatte wünschenswert.</p> <p>Auch wurden an der Stelle mit den zwei Tischtennisplatten auf Höhe der Freiligrathstr. im Sommer die Müllbehälter ausgewechselt. Die auf dem Boden verankerten Modelle wurden durch an Metallpfosten erhöht befestigte Modelle ersetzt, um Ratten den Zugang zu den Inhalten zu erschweren, eigentlich sinnvoll. Leider wurde dabei nicht besonders sinnvoll an zwei Stellen der Mülleimer jeweils so angebracht, dass er direkt neben der Bank steht, so dass man den Mülleimer nun genau auf Kopfhöhe hat, wenn man auf der einen Seite der Bank sitzt, leider sehr unschön und schlecht geplant.</p>		#Tischtennisplatten erneuern und erweitern #Müllproblematik verbessern	4	0	Erweiterung Tischtennisplatten (windgeschützt) prüfen Standorte von Abfalleimern prüfen	Sanierung fand bereits im Herbst 2020 statt Leerungsturnus prüfen
TB3-20A	[Kommentar]	Bezug TB3-20	Die Tischtennisplatten sind in der Tat kaum mehr bespielbar , weil sie so schief sind. Das ist wirklich total schade, zumal der Ort ja relativ windstill und damit prädestiniert wäre – andere Platten in der Umgebung sind bei Wind nicht so gut nutzbar.		#Tischtennisplatten erneuern und erweitern	3	1	s.o.	s.o.
TB3-20B	[Kommentar]	Bezug TB3-20	Im Interesse einer vielfältigen Nutzung der Promenade (siehe zusätzliche Bouleplatz) sehe ich weitere Tischtennisplatte dort kritisch . Evtl. auf dem größeren Areal des Spieplatzes hinten an der Urbanstraße und auf den Grünflächen an der Grimmstraße.			0	3	Umsetzung in anderem Teilbereich prüfen	räumliches Angebot ist durch historische Form begrenzt
TB3-20C	[Kommentar]	Bezug TB3-20	Mehr Platten ist eine tolle Idee!			2	0	s.o.	s.o.



E – BAERWALDPROMENADE

E – Baerwaldpromenade (TB4)

Freiflächen-Entwicklungskonzept Urbanstraße

Nr.	Kategorie	Titel	Beschreibung	Ortsbezeichnung/ Verortung	Tag	▲ (pos.)	▼ (neg.)	Konzept- relevant	Sonstige Anmerkungen
TB4-1	Schwachstelle	Müllproblem am Denkmal	Um das Denkmal rum und den umliegenden Büschen / Bäumen sammelt sich der Müll , diese werden als Toiletten benutzt und als Ort zum Spritzen . Ob das abreißen der Bäume / Gebüsche und ersetzen durch Blumen das Problem löst weiß ich auch nicht, aber vielleicht hat jemand eine Idee wie wir uns im Kiez vor dem Müllproblem retten können und unsere Kinder vor herumliegende Heroinspritzen schützen können.	Denkmal	#Müllproblematik #Drogenproblematik	1	0	Spritzenabfalleimer aufstellen Eibenrückschnitt prüfen	Leerungsturnus prüfen
TB4-2	Schwachstelle	Blumenwiese schützen	Leider wird die Wiese von Hunden ausgegraben und somit den Bienen die Blumen zerstört. Auch machen im Sommer Menschen Pic-Nics drauf. Hinweisschilder für Hundebesitzer oder eine ca. Knie hohe Umzäunung würden helfen.	Bienenwiese	#Wildblumenwiese schützen	1	0	Schutz der Wildblumenwiese vor Betreten prüfen	
TB4-3	Wunsch	Platz für Jugendliche und junge Erwachsene	Die Kinder werden langsam sich älter und die Spielplätze im Kiez sind doch eher für die jüngeren gemacht. Auch Boltzplätze , die am Spielplatz dran sind werden gerne von den jüngeren Kindern genutzt und fordern Rücksichtnahme der älteren. In der Baerwaldpromenade könnte etwas für Jugendliche entstehen mit Skater Ahn und Basketball Feld?		#Angebot für Jugendliche schaffen	1	2	Umgestaltung des Spielplatzes südlich der Baerwaldstr. prüfen (Sportangebote)	Nutzung des Spielplatzes nur für Kinder bis zur Vollendung des 13 Lebensjahr. Sportangebote müssen auf zusätzliche separate Flächen geschaffen werden
TB4-3A	[Kommentar]	Bezug TB4-3	Direkt am Urbankrankenhaus ist ein top Basketballplatz, mehrere Tischtennisplatten in der Umgebung und der Skatepark an der Brücke. Das komplette Ufer dient zur Erholung der Jugendlichen und man sieht ja wie da die Müllsituation ist.			0	0		Flächen außerhalb des Planungsgebiets
TB4-4	Idee	Patenschaftskonzept für Begrünung um Bäume	Hiermit schlage ich vor, ein Patenschaftskonzept für die Begrünung rund um Bäume, vor Geschäften und Häusern befindlich, einzurichten. Hierbei sollte ein Ladengeschäft (im Erdgeschoss), oder eine/mehrere private Mieteinheit(en) aus dem Haus vor dem jeweiligen Beet, eine Patenschaft dafür übernehmen. Die Kosten für das erstmalige (oder frühjährliche) Erstellen des Beetes (Bepflanzung und Schutz) sollte vom Bezirk bzw. von der Stadt finanziert werden, die Umsetzung entweder auch oder vom Pate. Pflege, Bewässerung und Reinigung übernimmt der Pate. Falls die Finanzierung ein Problem darstellt, könnte man auch Finanzierungspaten hinzufügen, welche als solche auf dem Baum/Sitzfläche ausgewiesen werden (analog gespendeter Sitzmöbel im öffentlichen Raum „Gespundet von Blumengeschäft XY“). Der Schutz sollte robust und ökologisch sein und könnte zusätzlich als Sitzfläche gestaltet werden (inkl. Sondergenehmigung zur gewerblichen Nutzung durch den gewerblichen Paten).		#Baumpatenschaft #Eigeninitiative	1	0	Eigeninitiative fördern	Umsetzung Patenschaftskonzept prüfen, ggf. zentrale zentrale Ansprechpartner seitens des Bezirks etablieren
TB4-5	Idee	Zone 30	Ausweisung Zone 30 , um Fußgänger und Fahrradfahrern mehr Raum und Sicherheit zu geben		#Temporeduzierung	0	0		Temporeduzierung prüfen
TB4-6	Idee	Spielplatz abbauen/verlegen	Der südlich gelegene Spielplatz ist einer der traurigsten Kreuzbergs . Man sollte ihn dort abbauen und evtl. einen neuen auf die Wiese anlegen . Diese ehemalige Spielfläche könnte dem Kindergarten noch zugeschlagen werden. Der Übergang vom Park zum Schwimmbad sollte auch auf Höhe des Eingangs gestaltet werden. Der Bereich benötigt unbedingt Bänke und insgesamt ein wenig Anziehungskraft für anwohnende insb. ältere Menschen wie es die Grimmpromenade hat.		#Spielplatz versetzen #Übergangssituation zum Baerwaldbad schaffen #Sitzmöglichkeiten schaffen #altersgerechtes Aufenthaltsangebot	1	1	Umgestaltung des Spielplatzes südlich der Baerwaldstr. in Richtung neuer Nutzung prüfen Sitzmöglichkeiten für Ältere schaffen Übergänge und Zugänglichkeit prüfen	Fläche dient als als Nachweis zur Versorgung der Bevölkerung mit Spielplätzen (Achtung das Gebiet hat eine Unterdeckung)
TB4-6A	[Kommentar]	Bezug TB4-6	Es stimmt, dass der Spielplatz in schlechtem Zustand ist, aber er wird dringend als öffentlicher Spielplatz gebraucht! Die anderen in der Nähe sind auch klein und überlaufen. Er sollte neu gestaltet werden, mit der Zielgruppe kleinere Kinder . Es gibt im Umfeld 5 Kitas, so dass genug Kleinkinder unterwegs sind. Ihn über die Kreuzung Richtung Wilmstraße zu verlagern bedeutet nur neue Nutzungskonflikte mit Hundehaltern etc. In diesem Zusammenhang: Der kleine Weg zwischen Fürbringerstraße und Baerwaldstraße hinter Kita und Reinhardwaldschule, genannt Hunde-Kacker-Weg ist eine stinkende Katastrophe. Dort gehen täglich mind. 100 kleine Kinder lang zu Kita und Schule. Sie müssen sehr gut aufpassen, weil überall Hundehaufen liegen, sogar doggyauslauf-Busse halten dort, damit sich die Hunde erleichtern können. Hier sollte endlich das Umfeld aufgewertet werden. Hunde können das naheliegende Auslaufgebiet in der Hasenheide nutzen. Danke.		#Spielplatz sichern und erneuern #Hundekotproblematik	0	0	Aufwertung des Spielplatzes südlich der Baerwaldstr. prüfen	

Nr.	Kategorie	Titel	Beschreibung	Ortsbezeichnung/ Verortung	Tag	▲ (pos.)	▼ (neg.)	Konzept- relevant	Sonstige Anmerkungen
TB4-7	Idee	Kunstwalk im Kiez	Ich erweitere meine Idee um ein weiteres Element: der Verbindung aller adressierten Orte dieser Umgebung. Dieser Punkt um den Südstern könnte gemeinsam mit einigen anderen hier bereits genannten Punkten einer von bis zu zehn Plätzen sein, wo Kunstobjekte von aufstrebenden berliner Künstlern installiert werden und zu einem "Kunsterlebnis-Spaziergang" verbunden werden können. In den Objekten, die ich in meinen dazugehörigen Skizzen in der Umgebung platziert habe, sehe ich Skizzen und Ansätze, die ich im Falle von Kooperation mit geeigneten Partnern genauer ansetzen werde. Ich stelle mir vor: dreidimensionale Objekte, die eventuell leuchten und Elemente aus menschlichen Zügen, Natur und örtlichen Situationen verbinden. Erneut: zur Realisierung würde ich mir wünschen, dass eine Initiative zur Umsetzung findet, die die Nachbarschaft im Kiez einbindet. Dieses Foto wurde noch nicht mit einer Kunstskeizze versehen, dies geschieht falls die Umsetzung ermöglicht wird!		#Teilflächen verbinden #Kunstobjekte installieren #Open-Air-Ausstellung #Lichtelemente einsetzen	0	0	Eigeninitiative fördern Kunst als übergeordnetes räumliches Verbindungselement	
TB4-8	Schwachstelle	Wehrmachtsdenkmal umwidmen	Dieser Gedenkstein, der den gefallenen deutschen "Kameraden" des Ersten und Zweiten Weltkriegs gedenkt, sollte in ein Denkmal für alle Opfer der deutschen Kriegstreiberei umgestaltet werden. Keine Tränen für deutsche Täter! http://www.denkmalprojekt.org/ohne_namen/b-kreuzberg_baerwaldstr_on.htm		#Denkmal umgestalten	4	0		Denkmalwidmung prüfen
TB4-9	Schwachstelle	Müll	Die Müllkippe an Straßenecke sollte sofort entfernt und häufiger kontrolliert werden.	Carl-Herz-Ufer/Baerwaldstr	#Müllproblematik	0	0		Kontrolleinsatz prüfen s. Zero-Waste-Management Friedrichshain-Kreuzberg
TB4-10	Idee	Ruhezone	An der Promenade kann auf die Wildblumenwiese geschaut werden.	Wildblumenwiese	#Wildblumenwiese	0	0	Erlebbarkeit der Blumenwiese steigern	
TB4-11	Schwachstelle	Müllscouts	Unverständlich, dass hier Sperrmüll und Müll stetig entsorgt werden. Müllentsorgung unterbinden.	Neben der Litfaßsäule	#Müllproblematik	1	0		Kontrolleinsatz prüfen s. Zero-Waste-Management Friedrichshain-Kreuzberg
TB4-12	Wunsch	Baerwaldbrücke	Es muss auf jeden fall verhindert werden, dass sich die Baerwaldbrücke zu einer 2ten Admiralbrücke entwickelt. Erste Anzeichen zeigen sich bereits. Die Erweiterung der Brücke anders gestalten.			0	0	ruhige Entwicklung, "keine zweite Admiralbrücke"	
TB4-13	Schwachstelle	Keine zweite Admiralsbrücke	Die Sitzecken an der Baerwaldbrücke entwickeln sich bei schönem Wetter zu Partyecken wie auf der Admiralbrücke. Dies solle unterbunden werden.	Keine zweite Admiralsbrücke		1	0	s.o.	
TB4-13A	[Kommentar]	Bezug TB4-13	Zudem kommen Heroinspritzen die für andere eine Gefahr darstellen.			0	0	Spritzenabfalleimer aufstellen	
TB4-14	Schwachstelle	Keine zweite Admiralsbrücke	Die Sitzecken an der Baerwaldbrücke entwickeln sich bei schönem Wetter zu Partyecken wie auf der Admiralbrücke. Dies solle unterbunden werden.	Keine zweite Admiralsbrücke		1	0	ruhige Entwicklung, "keine zweite Admiralbrücke"	
TB4-15	Schwachstelle	Bienenwiese	Die Bienenwiese muss auch gegossen werden, sonst ist sie ein Trauerspiel, ansonsten finde ich die Wiese so wie seit diesen Jahr ist, gut.	Bienenwiese		5	0	Bewässerungsmöglichkeit prüfen	
TB4-16	Wunsch	Bienenwiese statt weitere Partyzone	Die Bienenwiese sollte erhalten werden und im Sommer gesprengt.	Bienenwiese		4	0	s.o.	
TB4-17	Idee	Durchblick statt Eiben Urwald	Die Eiben nördlich am Denkmal an der Urbanstraße sind durch fehlende Pflege ungehindert gewachsen und trennen den Grünraum der Baerwaldpromenade räumlich von der Urbanstraße. Dabei wäre ein einladender räumlicher Bezug so viel schöner. Wenn der Denkmalschutz auf die Eibenkulisse hinter dem Denkmal verzichten kann, dann dürfen diese auch gerne gänzlich entfernt werden. Die Rasen- und Wiesenfläche wird sich über die Aufweitung freuen und wir Anwohner auch.	Licht und Durchblick statt Eiben Urwald	#Grünpflege #Sichtbezug	0	2	Eibenrückschnitt prüfen	

Nr.	Kategorie	Titel	Beschreibung	Ortsbezeichnung/ Verortung	Tag	▲ (pos.)	▼ (neg.)	Konzept- relevant	Sonstige Anmerkungen
TB4-18	Idee	Bienenblumenwiese	Seit 50 Jahren lebe ich in dieser Straße mit dem genannten Grünstreifen, der immer eine wunderbare Wiese ausschließlich für Hunde und deren Auslauf war. Im vorigen Frühjahr 2020 gab es Dank einer Initiative einen wunderbaren Anbau von Gelbsenf, dank dieses Gelbsenfes haben wir fast das erste Mal auf dieser Wiese gegessen und es waren - auch in Coronazeiten - wunderbare Stunden.....Ich würde anregen und mich sehr freuen, wenn diese Wiese über Gelbsenf hinaus weiterhin das Jahr über blühen würde , es war eine einzige Erbauung, nur leider nur 2 Monate....sicherlich hats auch die Bienen erfreut.		#Aufenthaltort #Wiese sichern	4	0	Artenvielfalt steigern	
TB4-19	Idee	kaputte Radwege	kaputte und viel zu schmale Radwege		#Radwege verbessern	0	0		Radwegbreite und -materialität prüfen
TB4-20	Schwachstelle	kaputte Radwege	Die Radwege sind kaputt und viel zu schmal		(Wiederholung TB4-19)	2	0		s.o.
TB4-21	Wunsch	Besse Fahrradwege, mehr Sicherheit für Fußgänger bei Überqueren der Strasse	Die Baerwaldstrasse ist in beiden Richtungen Radwegtechnisch völlig sanierungsbedürftig , da alles auf dem Fußweg verläuft und seit ewigen Zeiten keine Sanierung erfolgte. Die Radwege sollten wenn möglich auf die Strasse gelegt werden , mit Sicherheitspollern zur Strasse. Fußgänger haben so auch ihren eigene Raum. Die Fußgänger brauchen eine sichere Überquerungsmöglichkeit der Strasse. Da wäre eine Ampel mit Druckschaltung sinnvoll.	Baerwaldstrasse	#Radwege erneuern und verlegen #Überquerungsmöglichkeiten sichern	4	0	Barrierefreiheit der Übergänge prüfen	s.o.
TB4-22	Schwachstelle	Schlechter Fahrradweg, zu wenig Fußgängerübergänge, rasende Autos	Der Fahrradweg auf beiden Seiten der Baerwaldstraße, aber insbesondere auf der westlichen Seite, ist an vielen Stellen von Wurzeln aufgebrochen und sanierungsbedürftig . Sinnvoll wäre, ihn vom Bürgersteig auf die Straße zu verlegen, um mehr Platz für Fußgänger*innen und einen besseren Fahruntergrund für Radfahrer*innen zu erhalten. Das könnte möglicherweise auch das Problem lösen, dass die Baerwaldstraße insbesondere im nördlichen Bereich der Baerwaldbrücke für Fußgänger*innen oft kaum zu überqueren ist , weil sie dort sehr breit ist und Autos häufig extrem schnell durchrasen.		#Radwege erneuern und verlegen #Überquerungsmöglichkeiten sichern	7	0	s.o.	s.o.
TB4-22A	[Kommentar]	Bezug TB4-22	Ich möchte das ebenfalls unterschreiben. Die Ablehnung eines Zebrastreifens an der Brücke - am besten auf BEIDEN Seiten! ist eine Katastrophe.		#Überquerungsmöglichkeiten verbessern	0	0	s.o.	
TB4-22B	[Kommentar]	Bezug TB4-22	Auch die Fahrrad-Wegeführung wenn man von der Kanalsüd-ost-Seite kommt und dann nach links/Süden Richtung Urbanstr. fahren möchte, lässt zu wünschen übrig.		#Radwegeführung verbessern	0	0		Radwegverbindung prüfen
TB4-23	Liebling sort	Wildblumenwiese	Die Wildblumenwiese im Norden der Baerwaldpromenade mit ihrer großen Artenvielfalt stellt nicht nur einen wichtigen Rückzugsraum für Vögel, Bienen und andere Insekten dar, sondern auch einen wunderbaren Ort zum Spaziergehen und Staunen . Da der südliche Bereich der Baerwaldpromenade aufgrund seiner Lage zwischen zwei vielbefahrenen Straßen kaum als Aufenthaltsort oder Liegewiese genutzt und auch selten von Fußgänger*innen überquert wird, würde es sich absolut anbieten, die Wildblumenwiese über die gesamte Grünfläche auszudehnen , vielleicht mit vorgesehenen Spazierwegen dazwischen.		#Wildblumenwiese erweitern	9	0	Bildblumenwiese erhalten Information zur Wildblumenwiese erweitern	
TB4-23A	[Kommentar]	Bezug TB4-23	Die Wiese ist toll!			1	0	s.o.	
TB4-23B	[Kommentar]	Bezug TB4-23	Ein wirklich großartiger Ort! Danke an Alle, die ihn ermöglicht haben.			1	0	s.o.	



F – URBANHAFEN

F – Urbanhafen (TB5)

Nr.	Kategorie	Titel	Beschreibung	Ortsbezeichnung/Verortung	Tag	▲ (pos.)	▼ (neg.)	Konzept-relevant	Sonstige Anmerkungen
TB5-1	Idee	Abfallentsorgung, Übernutzung, WC, Nachtruhe	<p>Hiermit bringe ich folgende Wünsche ein:</p> <p>Die Abfallmenge die besonders am Wochenende anfällt, ist riesig! Es sollten bitte Behälter aufgestellt werden, die einen Deckel haben! Jetzt sind es offene Körbe, die regelmäßig von Vögeln ausgeräumt werden...</p> <p>Auf etwa halber Strecke zwischen Baerwaldbrücke und Admiralbrücke sollte wegen der extremen Frequentierung des gesamten Bereiches eine öffentliche Toilette aufgestellt werden. Ein Standplatz direkt an der Admiralbrücke ist aus verschiedenen Gründen nicht zielführend! 1.weil rundherum Restaurants sind und diese Toiletten immer stinken (siehe Kottbusser Brücke!)2.weil ein Standplatz direkt an der Brücke von allen Seiten einsehbar und somit kein "stilles Örtchen" wäre. 3.weil die Gesamtansicht der denkmalgeschützten Brücke dadurch verschandelt würde. 4.weil der Weg für Fiebernde auf der Wiese vor dem Vivantes zu weit wäre...</p> <p>Die krasse Übernutzung hat dazu geführt, daß einstige Grünanlagen völlig zertrampelt und erodiert sind- es ist nicht zielführend, ganz Berlin an den Urbanhafen einzuladen, indem man es in alle Stadtführer schreibt. Für die Erhaltung des Rasens habe ich unter diesen Umständen leider keine Vision, außer man gießt ihn regelmäßig in den am meisten frequentierten Stunden...der teure Rollrasen auf der bereits fertiggestellten Seite am Böckerpark ist schon nach einer Saison komplett zerstört gewesen...außerdem sollten unbedingt Schilder angebracht werden, auf denen hingewiesen wird auf Zeiten der Nachtruhe, und daß Besucher hier zu Besuch sind und sich dementsprechend rücksichtsvoll benehmen, und daß Verstöße gegen die Parkordnung mit Bußgeldern geahndet werden. Um dies zu gewährleisten, sollte sich die Stadt in einem Hotspot wie diesem Parkläufer leisten.</p>		<p>#Müllproblematik verbessern</p> <p>#öffentliches WC</p> <p>#Schutz und Pflege der Grünanlagen</p>	0	0	<p>Abfalleimer erneuern</p> <p>Toilettenstandort prüfen</p> <p>Bestandspflege</p>	<p>Leerungsturnus prüfen</p> <p>Kontrollinsatz prüfen</p>
TB5-2	Idee	Strandbad Urbanhafen	Eine Informationstafel sollte über die aktuelle Wasserqualität informieren, so dass nur in Zeiten guter Wasserqualität gebadet wird. Aktuell springen manche ohne diese Info ins Wasser, die meisten trauen sich nicht. Zusätzlich könnte die Einrichtung einer vom Schiffsverkehr gesicherten Badezone im Urbanhafen überdacht werden.	Strandbad Urbanhafen	#Badestelle einrichten	1	0		<p>Baden im Landwehrkanal verboten (öffentliche Wasserschiffsfahrtstr.)</p> <p>Kanal bietet keine Badequalität</p> <p>öffentliches Schwimmbad in unmittelbarer Nähe</p>
TB5-3	Liebling sort	Urbaner Kanu Club Kreuzberg e.V.	<p>Beim Spazieren gehen sind dieses Jahr vielleicht so manchen von Euch Paddler*innen auf dem Landwehrkanal aufgefallen, die sich bei jedem Wetter Bälle zuwerfen. Wir spielen Kanupolo!</p> <p>Während bisherige Wassersportangebote vor Allem die Randgebiete Berlins bedienen, wollen wir endlich auch das Potential vor unserer eigenen Haustür, im Herzen Berlins, nutzen. Touristische Nutzungen des LWK gibt es bereits viele: Ausflugsschiffe, Bootsverleih, ... Wir möchten Kanusport in unserem Kiez für Anwohner*innen ermöglichen und kein touristisches Angebot machen. Um dies zu ermöglichen haben wir dieses Jahr einen neuen Kanu-Verein gegründet. Momentan gehen wir nur alleine Paddeln um unsere Kondition zu trainieren, doch sobald Kontaktsport wieder möglich sein wird, wollen wir unsere Lieblingsbeschäftigung wieder aufnehmen: Kanupolo!</p> <p>Ein weiteres Ziel unseres Vereins (aus durchaus eigennützigen Motiven) ist eine Verbesserung der Wasserqualität im LWK. Dafür wollen wir uns einsetzen. Von dieser Bürgerbeteiligung erhoffen wir uns vor allem ein besseres Müllmanagement und vielleicht einen kleinen Ort für unser Material in der Nähe des Hafens.</p> <p>Wer Lust hat, sich daran zu beteiligen oder einfach nur mal mit uns paddeln möchte, kann sich gerne bei uns melden http://ukc-kreuzberg.de</p>		#Wassersportangebote schaffen	12	0		<p>s.o.</p> <p>Alternative Kanueinlassstellen prüfen</p>
TB5-4	Wunsch	Entsorgung von Backwaren im Landwehrkanal	<p>Viele Menschen füttern gerne Schwäne. Das kann ich verstehen. Leider ist Brot für die Tiere nicht gesund und das meiste davon landet ohnehin am Boden des Kanals. Das verschlechtert die Wasserqualität erheblich. Es ist zu beobachten das teilweise ganze Mülltüten voll (zum Teil schimmlicher) Backwaren im Kanal entsorgt werden. Hotspots sind der Urbanhafen und die Kottbusser Brücke.</p> <p>Hier helfen Aufklärungskampagnen und Informations-Schilder in mehreren Sprachen und eventuell ein Angebot einer sinnvollen Alternative für die Entsorgung der Backwaren. Wichtig ist es den richtigen Ton zu treffen, denn die Menschen haben ja eigentlich ein positives Motiv mit der Fütterung.</p>		<p>#Müllproblematik</p> <p>#Fütterung von Tieren</p>	3	0	Beschilderung zur Information erneuern	

F – Urbanhafen (TB5)

Nr.	Kategorie	Titel	Beschreibung	Ortsbezeichnung/ Verortung	Tag	▲ (pos.)	▼ (neg.)	Konzept- relevant	Sonstige Anmerkungen
TB5-5	Schwachstelle	Spielplatz	Der vorhandene Spielplatz hat die Bezeichnung nicht wirklich verdient, ist nur für die Aller kleinsten ein bisschen Kurzweil. Eine Ausweitung des Areal s - etwa im gegenüberliegenden Wegedreieck (hier gibt es unter den Bäumen sowieso keine Begrünung) wäre begrüßenswert.		#Spielplatz erweitern	2	0	Aufwertung des Spielplatzes (verschiedene Altersgruppen) Erweiterung des Spielplatzes prüfen	
TB5-6	Idee	Spielplatz	Dort wo Wiese am westlichen Ende vom Urbanhafen spitz zuläuft, ist eine Fläche, auf der so gut wie kein Gras wächst und zwei Wege aufeinander treffen. Die Fläche dort wird nicht zum verweilen genutzt und ist eigentlich nur Hundetoilette . In diesem Dreieck wäre ein Kinderspielplatz toll. Ein paar Meter dahinter stehen zur Zeit 3 etwas armseelige wackeltiere, die gerne genutzt werden, obwohl der Platz eher unansprechend ist. Ausserdem verläuft direkt an den Wackeltieren ein Weg, der auch von schnell fahrenden Fahrradfahrern genutzt wird. Leider ist kein Zaun dazwischen und es ist gerade für Kleinkinder sehr gefährlich. Ein neuer kleiner Spielplatz mit Zaun (wegen der leider immer freilaufenden Hunde und schnellen Fahrradfahrer) würde an dieser Stelle sicher viel und gem genutzt werden. Die Liegeflächen , die im Sommer gerne genutzt werden, würden dadurch nicht verkleinert, da an dieser Stelle wirklich nie jemand liegt und Picknick macht. Der Bedarf an Spielplätzen in dieser Gegend ist sehr groß und ein Weiterer wäre mit Sicherheit nicht überflüssig.		#Spielplatz verlagern und sicher gestalten #Auslauf von Hunden	2	0	s.o.	
TB5-7	Idee	Wildblumenwiese	Im hinteren Teil - nicht unmittelbar am Wasser - würde ich eine Wildblumenwiese gut finden. Ansonsten finde ich es gut, wie es ist. Ein Klohäuschen wäre aber schön.		#Wildblumenwiese etablieren #öffentliches WC	2	1	Toilettenstandort prüfen	Umsetzung in anderen Teilbereichen prüfen
TB5-8	Idee	Mülleimer kaputt	Dem vorhandenen Mülleimer neben der Sitzbank fehlt der Eimer. Er ist also sozusagen nicht vorhanden.		#Mülleimerbestand reparieren	2	0	Abfalleimer erneuern	
TB5-9	Schwachstelle	Fehlende Beleuchtung des Rad- und Fußweges	Der Rad- und Fußweg am südwestlichen Ende des Urbanhafens wird sehr viel genutzt . Besonders an der Stelle zwischen Cafe Ahorn und dem Van Loon Restaurantschiff wird es durch die Verengung des Weges sehr voll . In der dunklen Jahreszeit fehlt es hier an einer adequaten Beleuchtung , die zur Unfallvermeidung beitragen würde. Mit einer energieeffizienten und bodennahen Beleuchtung , die Lichtverschmutzung minimiert, würde dieser Teil des Weges deutlich sicherer werden. Idealerweise würde der Weg auf der ganzen Länge des Urbanhafens ausgeleuchtet. Die Beleuchtung auf der Nordseite des Urbanhafens ist allerdings kein "best-practice" Beispiel. Gasbetriebene Laternen, die wenig zielgerichtet die gesamte Umgebung ausleuchten, lösen das Problem nur bedingt, bzw. schaffen neue (z.B. Energieverschwendung).		#Beleuchtung anpassen und erweitern	4	0	Beleuchtung prüfen	
TB5-9A	[Kommentar]	Bezug TB5-9	Bodennahe Beleuchtung klingt sinnvoll!			0	0	s.o.	
TB5-10	Schwachstelle	Befestigung des Uferwegs	Der Uferweg ist im Herbst voller Matsch und Pfützen die im Winter frieren, im Frühjahr und Sommer ist es eine Staubige Piste voller Schlaglöcher. Vielleicht gibt es eine Möglichkeit diesen Zustand zu verbessern ohne das ganze zubetonieren.	Uferweg	#Wegebelag anpassen	1	0	Sanierung der Wegeflächen prüfen geeigneten Wegebelag prüfen: befestigt oder unbefestigt?	Radweg asphaltiert, Fußweg Tennenbelag vorgesehen

F – Urbanhafen (TB5)

Nr.	Kategorie	Titel	Beschreibung	Ortsbezeichnung/ Verortung	Tag	▲ (pos.)	▼ (neg.)	Konzept- relevant	Sonstige Anmerkungen
TB5-11	Idee	Patenschaftskonzept für Begrünung um Bäume	Hiermit schlage ich vor, ein Patenschaftskonzept für die Begrünung rund um Bäume , vor Geschäften und Häusern befindlich, einzurichten. Hierbei sollte ein Ladengeschäft (im Erdgeschoss), oder eine/mehrere private Mieteinheit(en) aus dem Haus vor dem jeweiligen Beet, eine Patenschaft dafür übernehmen. Die Kosten für das erstmalige (oder frühjährliche) Erstellen des Beetes (Bepflanzung und Schutz) sollte vom Bezirk bzw. von der Stadt finanziert werden, die Umsetzung entweder auch oder vom Pate. Pflege, Bewässerung und Reinigung übernimmt der Pate . Falls die Finanzierung ein Problem darstellt, könnte man auch Finanzierungspaten hinzufügen, welche als solche auf dem Baum/Sitzfläche ausgewiesen werden (analog gespendeter Sitzmöbel im öffentlichen Raum „Gespendet von Blumengeschäft XY“). Der Schutz sollte robust und ökologisch sein und könnte zusätzlich als Sitzfläche gestaltet werden (inkl. Sondergenehmigung zur gewerblichen Nutzung durch den gewerblichen Paten).		#Baumpatenschaft #Eigeninitiative	1	0	Eigeninitiative stärken	Umsetzung Patenschaftskonzept prüfen, ggf.zentrale Ansprechpartner seitens des Bezirks etablieren Involvierung des Vereins Bäume am Landwehrkanal e.V. prüfen
TB5-12	Schwachstelle	Müllentsorgung, Fahrrad und Fußgänger	Wie andere auch: #sichere Mülleimer, mehr davon und häufigere Entsorgung . Daran hängt alles! Wer mag in diesem Müll rumsitzen? Fahrrad und Fußgängerweg, aber nicht gepflastert und nicht asphaltiert: niedertourig! statt immer die großen Geschütze aufzufahren. (Es geht nicht an, dass Fahrräder auf die Urbanstraße oder die Skaltzer-Gitschiner verwiesen werden). Und wenn das Wasser im Kanal mal irgendwann (Tag X) sauber genug sein sollte?? auch eine Badestelle.	Urbanhafen	#Müllproblematik #Bodenbelag #Radverkehr #Badestelle	2	0	Abfalleimer erneuern Sanierung der Wegeflächen	
TB5-13	Idee	Vieles gut, einiges zertrampelt	Die große Wiese vor dem Schiff finde ich schön. Der Spielplatz mit den Wackeltieren ist unambitioniert und könnte erneuert werden. Z.B. Mit Trampolinen bestückt werden, auch ein Baumhaus könnte zum Verweilen einladen. Oder Gummihängematten aus Feuerwehrschräuchen Das Bibliotheks-Fahrrad mit Hängematten könnte dort regelmäßig halt machen. Eine Feuerschale wäre schön, könnte allerdings Laut-Feiernde anziehen und es gilt zu beachten, dass das Urbankrankenhaus mit eben kranken Menschen in unmittelbarer Nähe ist. Vielleicht könnten mehrsprachige Schilder darauf hinweisen, respektvoll mit der Umgebung umzugehen!!! Es braucht einige, schicke öffentliche Toiletten (vielleicht an dem sowieso neuen häßlichen Neubau des Urbankrankenhauses), entweder so japanische-selbstreinigende oder kompostierbare Solartoiletten, sodass die Bodendecker weiter hinten dann beim Planufer nicht mehr zerreten und verunreinigt werden. Hier wäre eine neue Bepflanzung nötig (ev. zarter naturnaher Waldboden) denn der Boden ist dicht und zertrampelt und wahrscheinlich durch Fäkalien verseucht. Hier würde ich die unmittelbare Nachbarschaft zur 'Adoption' und Betreuung von kleinen Parzellen (uneigennützig) einladen. Am Planufer selbst wäre es wunderschön, wenn es keine parkenden Autos mehr auf der Uferseite gäbe (aber wo sollen die denn hin?/ freier Parkplatz für alle vor dem Urbankrankenhaus!). Hier sollte eine Begrünung wieder mit naturnahem Waldbodenbepflanzung entsehen. Bei den Anlegestellen: schöne inselartige Terrassen auf dem Wasser zum Picknicken und Verweilen (von mir aus auch gegen Gebühr und abschließbar, so wie bei einem Yachthafen, weil: um ca. 22.00 h sollte hier leider mit Lärm Schluß sein: Urbankrankenhaus und Anwohner werden es danken. Das Wasser selbst sollte wieder so sauber sein, dass darin gebadet werden kann: Einen kleinen Badestrand sollte es auf der Höhe des Parkplatzes vor dem Urbankrankenhaus geben (wie früher: hat mir eine Nachbarin erzählt ...). Seerosen und andere reinigende Pflanzen im Kanal, höhere Fließgeschwindigkeit für den Kanal könnten hier helfen.		#Spielplatz erneuern #öffentliches WC #Bepflanzung erweitern #Eigeninitiative #Parkplätze entfernen #Treffpunkt schaffen #Lärmproblematik #Badestelle	0	0	Aufwertung des Spielplatzes (verschiedene Altersgruppen) Toilettenstandort prüfen Sanierung der Flächen prüfen Bepflanzung erweitern	Baden im Landwehrkanal verboten (öffentliche Wasserschiffsfahrtstr.) Kanal bietet keine Badequalität öffentliches Schwimmbad in unmittelbarer Nähe Parksituation ist im Teilbereich 6 (Entsiegelung und Umnutzung von Parkplätzen)
TB5-14	Idee	Ungenutzte Grünfläche Ecke Geibel-/Urbanstr. entwickeln!	An der o.g. Ecke, gegenüber dem Campus Aziz Nesin-/Cv0-Schulen/Europakita, neben der Turnhalle der Bgm-Herz-Grundschule, gibt es eine recht große und komplett ungenutzte Grünfläche . Diese sollte unbedingt einer sinnvollen Nutzung zugeführt werden! Wegen der Lage in der unmittelbaren Nähe dreier Grundschulen und mehrerer Kitas bietet sich ein Spielplatz an. Die Spielplätze in der Umgebung sind immer überfüllt, ein zusätzlicher Spielplatz würde diese Grünfläche sofort beleben und damit einem tollen Nutzen zuführen. Man könnte z.B. an eine riesige Kletterspinne denken. (Gebrochene Beine können dann gleich nebenan behandelt werden...) (Die Fläche ist nicht Teil dieses Verfahrens, daher habe ich den Pin behelfsweise in die Nähe gesetzt.)		#neue Grünfläche entwickeln #Spielplatz erweitern	2	0		Bereich liegt außerhalb des Planungsgebietes

F – Urbanhafen (TB5)

Nr.	Kategorie	Titel	Beschreibung	Ortsbezeichnung/ Verortung	Tag	▲ (pos.)	▼ (neg.)	Konzept- relevant	Sonstige Anmerkungen
TB5-15	Idee	Wegeführung von der Wilmstraße	Die Wegeführung von der Wilmstraße sollte für die Fußgänger besser und sicherer geordnet werden. Betrifft insbesondere die Überquerung , die Rettungswageneinfahrt und den Eingang in den Park .		#Wegeführung verbessern #Übergang sicher gestalten	1	0	sichere Wegeführung schaffen	
TB5-16	Idee	Kunstwalk im Kiez	Ich erweitere meine Idee um ein weiteres Element: der Verbindung aller adressierten Orte dieser Umgebung. Dieser Punkt um den Südstern könnte gemeinsam mit einigen anderen hier bereits genannten Punkten einer von bis zu zehn Plätzen sein, wo Kunstobjekte von aufstrebenden berliner Künstlern installiert werden und zu einem "Kunsterlebnis-Spaziergang" verbunden werden können. In den Objekten, die ich in meinen dazugehörigen Skizzen in der Umgebung platziert habe, sehe ich Skizzen und Ansätze, die ich im Falle von Kooperation mit geeigneten Partnern genauer ansetzen werde. Ich stelle mir vor: dreidimensionale Objekte, die eventuell leuchten und Elemente aus menschlichen Zügen, Natur und örtlichen Situationen verbinden. Erneut: zur Realisierung würde ich mir wünschen, dass eine Initiative zur Umsetzung findet, die die Nachbarschaft im Kiez einbindet. Dieses Foto wurde noch nicht mit einer Kunstskizze versehen, dies geschieht falls die Umsetzung ermöglicht wird!		#Bespielung #Kunstobjekte installieren #Open-Air-Ausstellung	2	0	Eigeninitiative fördern Kunst als übergeordnete räumliche Verknüpfung	
TB5-17	Schwachstelle	die Übernutzung nicht noch fördern	Es sind hier für den gesamten Projektbereich schon verschiedene gute Ideen genannt worden. Das grundlegende Problem ist aber, dass der gesamte Bereich unter seiner ÜBERNUTZUNG leidet. Bessere Wege, mehr Müllcontainer und Bänke oder Sträucher und Buschwerk werden daran nichts ändern, sondern das Problem womöglich verschärfen, indem sie immer mehr Publikum anziehen. Ich habe auch nicht den ultimativen Vorschlag, wie man das ändern sollte. Mehr andere Angebote an anderer Stelle vielleicht. Und - so autoritär es leider ist - Ordnungsmaßnahmen wie z.B. in New York, wo schon eine kleine Ordnungswidrigkeit richtig viele Dollars kostet, und diese Bußen werden auch wirklich eingetrieben. Hier sind ja Müll, Urinieren und Lärm auch nicht erlaubt - nur ahnden tut es keiner. Wenn sich auf Facebook rumsprechen würde, wer alles 80€ Strafe hat zahlen müssen, dürfte sich da schon was ändern.		#Übernutzung entgegenwirken #Alternative Aufenthaltsorte schaffen #Parkaufsicht einsetzen #Regulierung	1	2		Kontrolleinsatz prüfen (durch Park- und Kiezläufer?)
TB5-17A	[Kommentar]	Bezug TB5-17	Tja, wir sind jetzt Touribereich . Z.Z., Teil Lockdown, erinnert mich das relativ leere Kreuzberg an die Mauerzeiten. Die Müllabfuhr sollte da hinterher sein, ab 24.00 (?) wird die Admiralsbrücke geräumt. Eine gewisse Gelassenheit war schon immer unser Stil, so sollte es bleiben. Wer mehr Ruhe braucht, sollte woanders hingehen.		#Müllproblematik	2	0		Leerungsturnus prüfen
TB5-17B	[Kommentar]	Bezug TB5-17	mehr Müllcontainer zieht mehr Menschen an? Das wäre mir neu.			1	0		
TB5-17C	[Kommentar]	Bezug TB5-17	Übernutzung ist da, aber man kann sie nicht verhindern, indem man den Aufenthalt unangenehmer macht, wenn z.B. keine WCs oder Mülleimer vorhanden sind.			0	0		
TB5-18	Idee	Uferweg	Die Wege sollten befestigt werden und ähnlich wie am Nordufer gestaltet werden. Im Winter kommt man teils ohne Gummistiefel kaum durch. Bitte Fahrradfahrer, Fußgänger, Kinder etc. mitbedenken.	Wege	#Wegebelag anpassen	1	0	Sanierung der Wegeflächen prüfen geeigneten Wegebelag prüfen: befestigt oder unbefestigt?	Radweg asphaltiert, Fußweg Tennenbelag vorgesehen
TB5-19	Idee	Begrünung	Es sind im Sommer zu viele Massen unterwegs, die alles Grün zertrampeln und vermüllen . Die Massen dürfen nicht weiter angelockt werden, Klimaschutz und Lärmschutz ist wichtiger. Es sind schon zu viele an der Überhitzung der Stadt gestorben, es darf keine Toten geben. Deshalb Begrünung mit Bäumen und Büschen , auch für die Vögel, möglichst Dornbüsche. Auch Vögel wollen Ruhe haben wie die Anwohner. Unbedingter Baustopp , die Stadt ist in den Sommern zu heiß, sie muß heruntergekühlt werden. Gruß [...]		#Übernutzung entgegenwirken #Naturschutz #Lärmschutz #Grünbestand erweitern	3	0	Bepflanzung erweitern Klima- und Umweltschutz berücksichtigen	

F – Urbanhafen (TB5)

Nr.	Kategorie	Titel	Beschreibung	Ortsbezeichnung/ Verortung	Tag	▲ (pos.)	▼ (neg.)	Konzept- relevant	Sonstige Anmerkungen
TB5-19A	[Kommentar]	Bezug TB5-19A	Dazu mehr Begrünung an den Fassaden . Auch das hilft den Vögeln. Ein schönes Beispiel zu finden an der Ecke Paul-Linke-Ufer/Manteuffelstraße. Dort rankt sich etwas Beerentragendes die Mauer hoch. Vögel picken die Beeren mit viel Ausdauer ab, genießen diese Futterquelle. Auch das Beobachten macht Freude.		#Fassadenbegrünung	0	0		Gebäude sind kein Bestandteil des Freiflächen-Entwicklungskonzepts
TB5-19B	[Kommentar]	Bezug TB5-19A	[...] ist mein Hauptanliegen der Lärm . [...], um den Grimmpark einen hohen Zaun baut, der nachts abgeschlossen wird, wie an anderen Stellen auch, ist für Leute in ruhigen Wohnungen uninteressant [...] Vermüllung, Vandalismus und Zertrampelung von Grün [...]. Fassadenbegrünungen reichen erstens nicht aus, zweitens gibt es keine rechtliche Handhabe, Hausbesitzer dazu zu zwingen, [...]. Wenn man tatsächlich sehr schnell Fassadenbegrünungen einführen könnte, würden die Kosten unweigerlich auf die Mieter abgewälzt werden [...]. Vögel sind außerdem sehr lärmempfindlich. Ich hatte jahrelang keinen Vogel mehr gehört weil sie durch den Ballermannlärm vertrieben wurden, was sehr schmerzhaft für mich war. Vögel wollen Ruhe und die haben sie hier nicht. Sie leiden unter dem Lärm wie Menschen.		#Lärmproblematik #Regulierung #Vermüllung #Vandalismus #Übemutzung	0	0	s.o.	
TB5-20	Wunsch	Wassersport erschließen	Gerade in Pandemiezeiten haben sich die Vorzüge von Wassersport auf dem Landwehrkanal gezeigt. Es ermöglicht kontaktfreien Sport auf Distanz zu anderen Sportlern - und das in MittenBerlins. Kanus, Kayaks, Stand-Up-Paddling-Boards, Schlauchboote, Gummiboote , und und und. Der Kanal war dieses Jahr voll davon. Das zeigt die Begeisterung der Berliner darüber auch im Herzen der Stadt Wassersport zu betreiben ohne raus zum Wannsee fahren zu müssen. Wasser als Erholungsort hat schon immer einen besonderen Reiz gehabt. Die Stadt Berlin - und gerade die LWK-Anrainerbezirke - sollten dies verstärkt fördern. Neben einer idealerweise wünschenswerten Reinigung und Reinhaltung des Wassers, würde das auch einen verbesserten Zugang zum Wasser bedeuten. Möglich wäre das beispielsweise über eine öffentliche Steganlage als Ein- und Ausstiegsstelle für Wasserwanderer. So würde die Attraktivität des Kanals und des Bezirks bedeutend gesteigert.		#Wassersportangebote schaffen	16	3		Wassersport im Landwehrkanal verboten (öffentliche Wasserschiffahrtstr.)
TB5-20A	[Kommentar]	Bezug TB5-20	Das müsste mit dem eigentlich üblichen Ausflugsdampferverkehr koordiniert werden. Der ist dieses Jahr größtenteils ausgefallen, so war die Nutzung durch Schlauchboote, Kajaks, Paddelboote u.ä. erst in diesem Umfang möglich. Mit dem WSA (Wasserschiffahrtsamt) Kontakt aufnehmen?			0	0		Austausch ist erfolgt
TB5-21	Idee	Pfandflaschenhalter	Besucher der Wiese vorm Urbrankrankenhaus lassen des öfteren ihre Getränkflaschen nach dem Konsum auf der Wiese liegen. Auch wenn diese dann oft von Pfandflaschensammlern bald "aufgeräumt" werden, passiert das nicht automatisch. Das Problem ist, dass man sich als Besucher eben auf diese "Dienstleistung" verlässt und die Flaschen dann manchmal doch liegen bleiben. Indem man z.B. Pfandflaschenhalterungen neben (oder an) den Mülleimern installiert, weist man den Menschen aus, wo sie diese Flaschen loswerden können. Beispiele von solchen Initiativen gibt es viele, u.a. in Ringform.		#Pfandflaschenhalterung	5	0	Abfalleimer erneuern	s. Zero-Waste-Management Friedrichshain-Kreuzberg Leerungstunus erhöhen
TB5-21A	[Kommentar]	Bezug TB5-21	Ohne Halterungen kommt es leider auch oft zu Glasscherben .		#Müllproblematik	0	0	s.o.	
TB5-22	Idee	"Sicherere" Mülleimer	Ständig landet neuer Müll im Landwehrkanal. Das liegt aber nicht nur an achtlosen Passanten. Auch aus den bestehenden Mülleimern wird des öfteren Müll in den Kanal geweht. Besonders der große löchrige Behälter vor dem Krankenhaus "verliert" oft seinen Müll. Allgemein sollten mehr Mülleimer angeboten werden und diese regelmäßig gelehrt werden. Eventuell würden sich solche anbieten, die den Müll direkt pressen ? Ein weiteres Problem sind auf der Wiese überall verteilte Kronkorken und Zigarettenstummel. Auch diesem könnte möglicherweise durch mehr Abfallbehälter Abhilfe geschaffen werden.		#Müllproblematik #Mülleimermodell anpassen	8	0	s.o. Pflegezustand verbessern	
TB5-22A	[Kommentar]	Bezug TB5-22	Gute Idee. Ist dafür wirklich so eine aufwendige Befragung nötig, so was sagt doch der gesunde Menschenverstand.			1	0		

F – Urbanhafen (TB5)

Nr.	Kategorie	Titel	Beschreibung	Ortsbezeichnung/Verortung	Tag	▲ (pos.)	▼ (neg.)	Konzept-relevant	Sonstige Anmerkungen
TB5-22B	[Kommentar]	Bezug TB5-22	Wichtig ist auch, Mülleimer so zu installieren, dass der Inhalt nicht von Tieren (z.B. Vögeln) erreichbar ist. So wird der Inhalt der heute vorhandenen Gitter-Mülleimer im Urbanhafen regelmäßig von Krähen zerplückt, und die Einzelteile dann vom Wind in den Kanal und über das Gelände verweht.			0	0	s.o.	
TB5-23	Wunsch	Ost-West-Fahrradweg	Die einzig durchgehenden Ost-West-Verbindungen für Radfahrende sind nördlich des Gebiets über die Gitschiner oder südlich über die Urbanstraßen, beide Strecken sind nicht besonders attraktiv. Perfekt wäre eine Fahrradroute vom Halleschen Tor kommend über Johanner- und Wilmsstraße, über den Urbanhafen und dann anschließend an die Dieffenbachstraße und weiter nach Osten. Fast die ganze Strecke ist gut befahrbar, sieht man vom kurzen Abschnitt mit Kopfsteinpflaster in der Wilmsstraße ab – und dann kommt der Urbanhafen, wo es auf einmal keine klare Wegeleitung gibt. Das ganze Areal ist – aus Radfahrersicht – eine Blockade in einem ansonsten perfekten Weg. Mutige fahren über die asphaltierte Zufahrt des Krankenhauses, die genau in der Flucht der Strecke liegt. Andere eilen über verschiedene Wege des Parks und kommen in Konflikt mit Fußgängern und dem schlechten Zustand der Fußwege. Allen wäre mit einer neuen durchgehenden Route für Fahrräder geholfen. Wo diese genau über das Gelände des Parks am Urbanhafen geht, sollte sich aus den anderen Bedarfen für das Gebiet ergeben. Die Neugestaltung sollte aber unbedingt eine Lösung für den Radverkehr enthalten, um nach Osten und Westen eine klare Durchfahrt zu ergeben.	Ost-West-Radweg	#Radwegverbindungen schaffen	7	0	Fahrradroute? Radwegbreite und -materialität verbessern	Radwegeverbindung verbessern (z.T. außerhalb des Planungsgebietes), übergeordnete Route
TB5-24	Idee	Badestelle	Kleine Badestelle		#Badestelle einrichten	3	0		Baden im Landwehrkanal verboten (öffentliche Wasserschiffahrtstr.) Kanal bietet keine Badequalität öffentliches Schwimmbad in unmittelbarer Nähe
TB5-24A	[Kommentar]	Bezug TB5-24	Bräuchte ein ausgedientes Schiff analog dem Badeschiff auf der Spree. Wasser wegen Überlaufableitung ansonsten zu dreckig zum Schwimmen . In den nächsten Jahren werden die Ufer des Landwehrkanals zudem instand gesetzt. Der Urbanhafen wird während dieser Zeit dann zum Logistikstandort. S. Mediationsverfahren "Zukunft Landwehrkanal" auf der Seite des Wasserschiffahrtamtes Berlin und den zweimal jährlich stattfindenden öffentlichen Veranstaltungen zum Vorhabenstand.		#Badequalität schaffen	0	0		s.o. (Noch) nicht möglich durch Berlins Mischwassersystem
TB5-24B	[Kommentar]	Bezug TB5-24	Klingt nach einem schönen Wunschtraum. Schön wäre es, der Senat würde sich mehr für sauberes Wasser im Landwehrkanal einsetzen. Dass Badequalität in Kanälen funktioniert, zeigen Beispiele aus anderen Städten (siehe z.B. Münster).		#Badequalität schaffen	2	0		s.o.
TB5-25	Idee	Öffentliche WCs und Papier- und Glaskontainer	Die Stelle ist sehr beliebt und wird immer Besucher anziehen. Wichtig ist, dass diese auch irgendwo ihre Notdurft verrichten können anstatt dafür die Gebüsche und Grünflächen zu nutzen. Auch brauchen wir dort Papier- und Glascontainer um den Müll einzudämmen. Die bisherige Infrastruktur reicht für den Besucherandrang einfach nicht aus.		#öffentliches WC #Müllcontainer aufstellen	7	0	Toilettenstandort prüfen Abfalleimer aufstellen	
TB5-26	Wunsch	Sinnvolle Nachnutzung dieses "Käfigs" durch lokale Vereine ermöglichen	Der abgebildete leere "Käfig" dient aktuell keinem erkennbaren Zweck. Sinnvoller Weise könnte dieser lokalen Vereinen zur Nutzung überlassen werden. Beispielsweise sucht der Urbane Kanu Club (UKC) Kreuzberg e.V. (http://ukc-kreuzberg.de/) derzeit einen Ort zur Lagerung von Kayaks und Material, um den Kayaksport am LWK zu fördern.		#Lagerraum für Vereine	14	1	Eigeninitiative fördern	Eigentumsverhältnis prüfen
TB5-26A	[Kommentar]	Bezug TB5-26	Bietet sich ja wirklich an, wenn der leer steht! Ansonsten vielleicht anderswo in Kanalnähe einen vergleichbaren Käfig aufstellen und zur Verfügung stellen?			5	0		s.o.
TB5-27	Wunsch	Ein schöner Kinderspielplatz	Hier kann ein schöner Kinderspielplatz entstehen, Gern als Wasserspielplatz . Das was jetzt dort angeboten wird ist einfach trostlos.		#Kinderspielplatz errichten	9	0	Aufwertung und Erweiterung des Spielplatzes	Umsetzung Wasserspielplatz an anderer Stelle prüfen

F – Urbanhafen (TB5)

Nr.	Kategorie	Titel	Beschreibung	Ortsbezeichnung/ Verortung	Tag	▲ (pos.)	▼ (neg.)	Konzept- relevant	Sonstige Anmerkungen
TB5-27A	[Kommentar]	Bezug TB5-27	Und hier werden Drogen verkauft, was bei einem besser frequentierten Spielplatz vielleicht auch nicht passieren würde. Wenn man den Spielplatz sicher machen will, braucht es aber einen kleinen Zaun zum Carl-Herz-Ufer, dort wird gerast.		#Drogenproblematik verbessern	4	0	s.o.	
TB5-27B	[Kommentar]	Bezug TB5-27	Das wäre wirklich eine gute Massnahme! Evtl. sogar als Wasserspielplatz, vielleicht sogar spezifisch für Kleinkinder , so könnten die Eltern im Umfeld picknicken und dort im Schatten der Bäume entspannen.		#Spielangebote für Kleinkinder	2	0	s.o.	s.o.
TB5-27C	[Kommentar]	Bezug TB5-27	Ja bitte ein neuer Spielplatz! Der jetzige ist wirklich ziemlich traurig.			2	0		
TB5-28	Idee	Geeignete Sträucher, Hecken und Wildblumenwiesen für Vögel und Insekten	Nahrungs- und Lebensraum für Insekten und Vögel.		#Artenschutz	4	0	Klima- und Umweltschutz berücksichtigen	
TB5-28A	[Kommentar]	Bezug TB5-28	Gute Idee, Lebensraum für Insekten und Vögel zu schaffen, am besten so, daß nicht alles weggerissen wird, sondern nach und nach ersetzt wird.			0	0	s.o.	
TB5-29	Wunsch	Mehr Bänke zum Sitzen	Es fehlen ausreichend Bänke , um sich hinzusetzen. Entlang des Weges am Kanal können mehr Bänke aufgestellt werden.		#Sitzmöglichkeiten erweitern	2	1	Sitzmöglichkeiten erweitern	
TB5-30	Wunsch	Mehr Sträucher und Hecken für Vögel	Es gibt zu wenig Lebensraum für Vögel in der Stadt. Die richtigen Sträucher und Hecken , insbesondere mit Dornen und dichtem Geäst sowie Sträucher, die Beeren bieten, sind ein hervorragender Nahrungs- und Lebensraumpender. Dazu gehören bspw. Vogelbeerstrauch, Schwarzer Holunder, Gemeine Beerbitze, Pfaffenhütchen, Wildrosen, Heckenkirsche, Brombeeren, Linguster... (hier könnte man sich bei der Planung Hilfe vom NABU holen). Insgesamt wäre bei der Planung die Einbeziehung von Verbänden , wie dem NABU oder auch anderen, die sich um die Vogelvielfalt in der Stadt kümmern, sehr sinnvoll.		#Artenschutz #Grünbestand erweitern #Einbeziehung von Akteur*innen	5	0	Klima- und Umweltschutz berücksichtigen Bepflanzung erweitern	
TB5-30A	[Kommentar]	Bezug TB5-30	Sehr schöne Idee!			0	0		
TB5-31	Schwachstelle	Fußgängerfreundlicher Weg - kein Radverkehr	Bitte hier nur einen Weg für Fußgänger, da die gemeinsame Nutzung mit Fahrradfahrern zu gefährlich ist. Für Fahrradfahrer sollten andere Alternativen geschaffen werden. Z.B. Fahrradweg auf der Straße.		#Trennung von Wegeführung von Fußgänger*innen und Radfahrer*innen #Alternative Wegeführung für Radfahrer*innen	0	1	Fahrradroute? Wegebreite prüfen	Radwegeverbindung verbessern (z.T. außerhalb des Planungsgebietes), übergeordnete Route
TB5-31A	[Kommentar]	Bezug TB5-31	Das würde ich unterstützen, Radfahrer haben - wenn sie so fahren wie Mehrzahl derzeit - nichts am Kanal verloren .			0	0	s.o.	s.o.
TB5-31B	[Kommentar]	Bezug TB5-31	Dementsprechend halte ich eine getrennte Lösung für sinnvoll. Fahrradfahrer auszuschließen halte ich für keine realistische Maßnahme. Auch viele Kinder, die den Weg zur Bürgermeister-Herz-Schule mit dem Rad zurücklegen, sollten nicht wirklich auf die relativ gefährliche Straße nebenan ausweichen müssen.			1	0	s.o.	s.o.
TB5-32	Idee	Besserer Weg am Kanal für Fußgänger und Radfahrer	Der Fuß- und Radweg am Ufer entlang auf der Seite vom Krankenhaus zur Admiralsbrücke ist komplett sanierungsbedürftig , bei Regen sehr matschig , geht gar nicht. Es wäre schön, wenn der Weg befestigt würde und wenn es eine Lösung für ein sicheres und trockenes Miteinander bzw. Nebeneinander der Rad- und Fußgänger inkl. Kinderwagen gäbe. Die Müll am Urban ist ein Problem, da müssten größere Mülleimer hin an den Bänken . Und ich würde die Strasse Planufer daneben fahrradfreundlich gestalten.	Spazierweg am Planufer	#Bodenbelag erneuern #Müllproblematik #Mülleimemodell anpassen	10	0	Sanierung der Wegeflächen geeigneten Wegebefestigung prüfen: befestigt oder unbefestigt? Abfalleimer erneuern	z.T. im Teilbereich 7

Nr.	Kategorie	Titel	Beschreibung	Ortsbezeichnung/ Verortung	Tag	▲ (pos.)	▼ (neg.)	Konzept- relevant	Sonstige Anmerkungen
TB5-32A	[Kommentar]	Bezug TB5-32	Die Radfahrer am Kanal finde ich sehr problematisch . Derzeit ist es eigentlich gar nicht erlaubt, aber man wird sehr schnell und dicht überholt oder aus dem Weg geklingelt. Für einen Spaziergang mit Kleinkind unmöglich. Entweder eine gute Trennung - aber bitte keinen Radweg , das würde nur noch mehr zum Rasen ermuntern. Fussgängerinnen müssen Vorrang haben und das muss auch gekennzeichnet werden! Vielleicht Sperren an den Parkeingängen?		#Trennung von Wegeführung von Fußgänger*innen und Radfahrer*innen #Verlagerung des Radweges #Entschleunigung des Radverkehrs	1	0	Fahrradroute?	Radwegeverbindung verbessern (z.T. außerhalb des Planungsgebietes), übergeordnete Route übergeordnetes Fahrradkonzept ist in Planung
TB5-32B	[Kommentar]	Bezug TB5-32A	Halte ich nicht für gangbar. Der Weg bietet auch Potential zur Verbreiterung , so dass auch ein getrennter Rad- und Fußgängerweg sinnvoll realisierbar wäre. Auch viele Kinder nutzen mit Rädern den Weg als Schulweg. Die Straße nebenan ist nicht nur wegen des Pflasters unpassend, sondern auch wegen der vielen parkenden Autos. Das Fahrrad hat als Fortbewegungsmittel immer mehr Gewicht, dementsprechend finde ich das Ausschließen im Allgemeinen nicht wirklich sozial.		#Wegeverbreiterung #Trennung von Wegeführung von Fußgänger*innen und Radfahrer*innen	2	0	s.o. Wegeverbreiterung, - materialität und -trennung prüfen	s.o.
TB5-32C	[Kommentar]	Bezug TB5-32B	Sozial wäre aber auch den schwächsten Verkehrsteilnehmern sichere Strecken zu bieten - und das sind die Fußläufigen. Grundsätzlich sehe ich es aber auch so, ich kenne den Schulwegsverkehr . Wie würde man den Radweg trennen? Und kann man das erlauben trotz geschützter Grünfläche?			1	0	s.o.	
TB5-32D	[Kommentar]	Bezug TB5-32	Ich bin ebenfalls für eine klare Trennung der Fahrrad- und Fußgängerwege . Da der Eingangsbereich des Urbankrankenhauses und die Zufahrt für Notarztwagen keine Alternative sind, bliebe als einzige südliche Alternative für Fahrräder die Urbanstraße. Die ist aber Autostraße und nichts für Radfahrer. Deswegen sollte die nördliche Seite des Urbanhafens und Kanals also der Weg vor dem Jugendzentrum nur für Fahrräder freigegeben werden und die Fußgänger die Promenade direkt am Wasser benutzen. Auf dem kleinen Teilstück zur Baerwaldstraße muss der Weg in zwei Bereiche geteilt werden, auf der Seite zum PL-Ufer gibt es einen Fahrradweg durch den Park, der neue und breite Uferstreifen bis zur Admiralbrücke sollte auch in zwei getrennte Bereiche für Fußgänger am Kanal und Radfahrer zur Straße hin geteilt werden. Die Radfahrer auf die Straße zu schicken, geht nicht, weil dort Kopfsteinpflaster ist.		#Trennung von Wegeführung von Fußgänger*innen und Radfahrer*innen	1	0	s.o.	
TB5-32E	[Kommentar]	Bezug TB5-32	Bei der Umbauplanung am Fraenkelufer habe ich die vielen Auseinandersetzungen mitbekommen. Am Ende sollte das Miteinander von Rad- und Fußgänger*innenverkehr dort nach Umbau besser werden allein wegen der größeren Breite. Alle hier benannten Schwierigkeiten wurden damals schon angesprochen, wegen des aufgeladenen Konfliktes nicht mehr beachtet. So ist das entstanden, was wir heute sehen. Getrennte Bereiche auf der Promenade am Fraenkelufer waren nicht möglich . Wir haben eine Spielstraße bzw. verkehrsberuhigte Zone. Hier darf jede*r alles überall tun. Allerdings bei einer Höchstgeschwindigkeit von 7km/h für Autos (und eigentlich auch alle anderen). Kinder auf dem Weg zum Hafengebiet/Liegestelle Boote spielen hier, laufen einem Ball hinterher oder träumen einfach vor sich hin. Ältere suchen sich mit oder ohne Rollator ihren Weg. Andere joggen. Oder ruhen sich aus auf den Bänken. Dazwischen die Radfahrer*innen. Rücksicht nehmen ist also angesagt. Schnelles Radfahren schwierig. Gleiches wird für den südlichen Teil - hier Planufer - gelten . Die ehemalige Ladestraße zum Urbanhafen/heutiger Fußgängerweg von der Admiralbrücke zum Urbankrankenhaus - wird wahrscheinlich keine Schnellbahntrasse für Radfahrer*innen werden können. Oder? Was sagt der Denkmalschutz dazu? Welche weiteren Möglichkeiten sind vorhanden? Und wie kann man vermeiden, dass sich bei der Planung ähnliche Dramen wie beim Fraenkelufer abspielen? Offenheit von allen für verschiedenste Lösungen als auch Zeit für die Auseinandersetzung damit braucht es. So kann am Ende hoffentlich die klügste Variante in Zusammenarbeit aller entstehen. Egal ob das der Umbau der Urbanstraße, eine weitere Trasse vor oder hinter dem Urbankrankenhaus ist oder was sich sonst noch eignen würde...		#Miteinander von Rad- und Fußverkehr	0	0	s.o.	s.o.

F – Urbanhafen (TB5)

Nr.	Kategorie	Titel	Beschreibung	Ortsbezeichnung/ Verortung	Tag	▲ (pos.)	▼ (neg.)	Konzept- relevant	Sonstige Anmerkungen
TB5-33		Sträucher und Büsche für Vögel erhalten	Sträucher und Büsche stellen für viele der Vögel , die entlang des Landwehrkanals leben, einen unverzichtbaren Lebensraum dar. Bei der Sanierung des Ufers auf der gegenüberliegenden Seite wurden leider viele davon entfernt bzw. werden jährlich so stark zurückgeschnitten, dass sie für die Vögel im Winter kaum noch als Schutz dienen können. Bei der Sanierung der restlichen Kanalabschnitte würde ich mir wünschen, dass dieser Artenschutzaspekt stärker in Betracht gezogen wird; hier sind noch viel Gebüsch vorhanden, dass für den menschlichen Blick vielleicht nicht auf Anhieb nach einem attraktiven Garten aussieht, für die Artenvielfalt im Kiez aber eine wichtige Rolle spielt.		#Artenschutz	4	0	Klima- und Umweltschutz berücksichtigen Bepflanzung erweitern	
TB5-33A	[Kommentar]	Bezug TB5-33	Im Prinzip stimme ich da völlig zu - nur leider haben, besonders in diesem Sommer, die schönsten Gebüsch auch die meisten Obdachlosen angezogen - das hilft dann der Natur auch nicht weiter.		#Obdachlosigkeit	0	0		
TB5-34		Spielwiese für die Pfadfinder*innen vom Planufer 84	Liebe Stadtplaner*innen, liebe Mitarbeiter*innen der Stadt Berlin, unser Pfadfinder*innen Stamm Fredy Hirsch VCP-Kreuzberg hat erst 2017 mit der aktiven Kinder- und Jugendarbeit im Graefekiez begonnen. Schon jetzt sind wir 120 vor allem Kinder und Jugendliche aus der Umgebung, die sich zu Gruppenstunden wöchentlich treffen (zur Zeit nur virtuell) und wir sind stetig am Wachsen (auch unter Corona!). Unsere Gruppenräume liegen im Jugendturm der Melancthon-Kirche (Planufer 84) . Verbringen unsere Gruppenstunden aber auch viel draußen auf den umliegenden Spielplätzen und Flächen . Die nächste große Rasenfläche für unsere Großspiele liegt vor dem Urbankrankenhaus. Von der saftig grünen Wiese mit den Statuen werden wir von den Mitarbeiter*innen des Krankenhauses fortgejagt. Was uns bleibt ist der Rasenstreifen, der an den Infotafeln grenzt. Dieser Rasen ist sehr ungepflegt und uneben - eher eine " Hundewiese ". Wir nutzen die Fläche dort, weil es sonst keine anderen in dieser Größe in der Umgebung gibt. Passanten und Patienten stellen sich gerne daneben und schauen uns vergnügt zu. Auch machen zufällig vorbeikommende Kinder und Jugendliche gerne spontan mit. Wir fördern also das Miteinander im Kiez. Wir würden es sehr begrüßen, wenn dort eine große saubere gepflegte Wiese entsteht, die wir für unsere Kreis-, Renn- und Tobespiele mitnutzen dürfen. Vielen Dank für Ihre Mühen und Liebe Grüße Im Auftrag der Leiter*innenrunde [...]		#Grünpflege #Hundeklo #attraktive Rasenfläche schaffen #Raum für Kinder/Jugendliche	4	0	Pflegezustand verbessern Raum für Jugendliche schaffen Abfalleimer erneuern (mit Hundekotsammler)	
TB5-34A	[Kommentar]	Bezug TB5-34	Das mit dem "vergnügt schauen" ich bestätigen, ich bin schon ein paar mal mit dem Rad vorbeigefahren, als ihr da herumgesprungen seid. In der Gegend gibts auf jeden Fall zuwenig Flächen für Kids, die für den Spielplatz zu alt sind. Ich fände die Wiese bei der Grimmpromenade dafür viel besser geeignet, zumal nicht direkt vor einem Krankenhaus – ist momentan für eure Zwecke aber kaum nutzbar, da ein echtes Hundeklo . Vielleicht auch da nochmal mit schlaun baulichen Lösung posten?		#Raum für Kinder/Jugendliche #Hundeklo	0	0	s.o.	
TB5-34B	[Kommentar]	Bezug TB5-34	Ihr macht tolle Arbeit, gerne Platz für eure Pfadfinderinnen! Der Fußweg am Ufer entlang ist bei Regen sehr matschig , gerade an der tiefen Stelle sammelt sich viel Schlamm in den Pfützen . Am oberen Ende Richtung Admiralbrücke gucken spitze Steine aus dem Boden . Es wäre schön, wenn der Weg befestigt würde und wenn es eine Lösung für ein sicheres und trockenes Miteinander bzw. Nebeneinander der Rad- und Fußgänger inkl. Kinderwagen gäbe.		#Bodenbeläge anpassen und erneuern #Nebeneinander von Rad- und Fußverkehr	4	2	Sanierung der Wegeflächen Wegebreite und -trennung prüfen	
TB5-35		Befestigter Uferweg mit Radspur							
TB5-35A	[Kommentar]	Bezug TB5-35	... inklusive Rollstuhl- und Rollatorfahrer*innen . - Das Tempo der Radfahrer*innen ist zudem oft gefährlich hoch.		#Barrierefreiheit	2	0	Barrierefreiheit der Wegeführung prüfen	
TB5-35B	[Kommentar]	Bezug TB5-35A	Danke für die Ergänzung der Rollstuhlfahrer- und Rollator*innen!			0	0		

F – Urbanhafen (TB5)

Nr.	Kategorie	Titel	Beschreibung	Ortsbezeichnung/ Verortung	Tag	▲ (pos.)	▼ (neg.)	Konzept- relevant	Sonstige Anmerkungen
TB5-35C	[Kommentar]	Bezug TB5-35	Gerne. Aber am besten ohne die Böden weiter zu versiegeln..		#Bodenversiegelung vermeiden	0	0	Klima- und Umweltschutz berücksichtigen	
TB5-36		Beach Bar	Hier würde es sich anbieten eine (vielleicht nachhaltige) Beach Bar anzulegen um das Gebiet besser zu kontrollieren und die Berge von Müll die sich dort im Sommer ansammeln zu verhindern. Das würde auch das Krankenhaus in ein freundlicheres Licht rücken.		#Aufenthaltsort #Müllproblematik	1	3		Gastronomieangebot bereits vorhanden
TB5-36A	[Kommentar]	Bezug TB5-36	Ich unterstütze die Absicht, bezweifle aber dass durch eine Bar der Müll reduziert werden wird. Mehr & besser; bessere Mülleimer wären zum Beispiel gut.		#Mülleimemodell anpassen	2	1		
TB5-36B	[Kommentar]	Bezug TB5-36	Sorry, aber es braucht keine Beachbar am Urbanhafen. Es gibt umliegend genügend Späties, Restaurants und Cafés, dort kann man sich auch etwas holen. Viel wichtiger wäre Mensch dazu zu bekommen, seinen Müll zu entsorgen und wo nicht möglich, den Müll mit nach Hause zu nehmen			2	0		
TB5-36C	[Kommentar]	Bezug TB5-36B	Und wie wäre da ein geeigneter Vorschlag? Hat ja in den letzten Jahren leider nicht funktioniert. Mir geht es in keinsten Weise um Kommerzialisierung sondern darum, das Müllproblem in den Griff zu bekommen und den Abschnitt dauerhaft attraktiv aussehen zu lassen. Vielleicht könnte ja auch einfach vanLoon sich dort ausbreiten. Auch ein Sommercafe betrieben von Flüchtlingen wäre eine sinnvolle Idee. Freue mich aber auf andere Vorschläge,		#Attraktivierung	0	0		s. Zero-Waste-Management Friedrichshain-Kreuzberg
TB5-37	Schwachstelle	Mangelhafte Müllentsorgung am Urbanhafen	Die Flächen am Südufer des Urbanhafen werden zu allen Jahreszeiten intensiv für die Naherholung und den Konsum von mitgebrachten Speisen und Getränken genutzt. Entsprechend hoch ist das Müllaufkommen . Die aktuell vorhandenen Mülleimer und -container sind in ihrer Größe, Zahl, Positionierung und Beschaffenheit gänzlich ungeeignet , um eine effektive Müllentsorgung durch die Nutzer*innen der Grünfläche zu gewährleisten. Um eine müllfreie Grünfläche zu schaffen wären Mülleimer von ordentlichem Volumen (min. 120l) in ausreichender Stückzahl (alle 15-20m) ein wichtiger und überfälliger Schritt. Die aktuellen Mülleimer in der kleineren Variante sind deutlich zu klein und dementsprechend regelmäßig überfüllt. Die größeren, grobmaschigen Körben halten den Müll, insbesondere die kleineren Abfälle, nicht effektiv zurück bzw. werden häufiger umgekippt. Dies alles führt dazu, dass der Müll letztendlich im Landwehrkanal landet und dort für die Tiere (Schwäne, Enten, etc.) eine ernsthafte Gefahr darstellt.	Südufer LWK vor dem Urbankrankenhaus	#Müllproblematik #Mülleimemodell anpassen #Mülleimerbestand erweitern	16	0	Abfalleimer erneuern	s.o. Leerungsturnus prüfen
TB5-37A	[Kommentar]	Bezug TB5-37	Die Mülleimer sollten so beschaffen sein, dass der Müll für Tiere (z.B. Raben, Ratten) grundsätzlich nicht erreichbar ist, auch wenn der Müll IM Korb liegt. Die Situation, wie sie jetzt ist, empfinde ich auch als besonders unwürdig gegenüber den Menschen, die den Müll regelmässig entsorgen müssen.			6	0	s.o.	
TB5-37B	[Kommentar]	Bezug TB5-37	Gern auch öfter mal kontrollieren ob bitte auch kein Müll hinterlassen wird... Kronkorken, Zigaretten. Da könnte das Ordnungsam öfter mal vorbeischaun.		#Parkkontrolle	3	0		Kontrolleinsatz prüfen
TB5-38	Schwachstelle	Hochfrequentierter Drogenumschlagsplatz an der Baerwaldbrücke	Der untere Fußweg direkt an der Baerwaldbrücke dient unter der Woche um die Mittagszeit schon seit einigen Jahren als beliebter Platz für Drogenhandel , da die Stelle nur schlecht von der Straße aus einsehbar ist. Anwohner*innen sind täglich mit einer wachsenden Menge an ausgesprochen suchtkranken Kund*innen konfrontiert, die gerne am Südufer des LWK ein Plätzchen zum Konsum suchen und dabei auch die Innenhöfe der am Carl-Herz-Ufer liegenden Mietshäuser nutzen, wo sie entsprechende Utensilien zurücklassen . Natürlich ist dieses Problem nicht einfach zu lösen. Dennoch könnte eine Kombination aus folgenden Elementen das Problem zumindest angehen: - Ausdünnung des Unterholzes im Uferbereich um zusätzliche Sichtachsen zu schaffen , die auch reguläre Passanten zur Nutzung des unteren Uferwegs einladen. Dieser Weg wird häufig übersehen und entsprechend kaum genutzt. - Regelmäßige Polizeikontrollen der Drogenhändler mit dem Ziel die Handelsstrukturen zu schwächen. - Aufsuchende Sozialarbeit , die Suchtkranke direkt vor Ort erreicht und in Unterstützungsangebote integriert.	Unterer Uferweg südöstlich der Baerwaldbrücke	#Drogenproblematik #Grünstruktur anpassen #Parkaufsicht #Sozialarbeiter*innen einsetzen	10	0	Unterholz an der Brücke auslichten? Spritzeneimer aufstellen	s.o. Anlaufstelle für Drogenkonsumenten prüfen
TB5-38A	[Kommentar]	Bezug TB5-38	Kann ich bestätigen und unterstützen! Die Ecke ist eigentlich traumhaft schön, wenn sie nicht immer so dreckig wäre.			2	0	Pflegezustand verbessern	
TB5-38B	[Kommentar]	Bezug TB5-38	Dem kann ich mich nur anschließen			1	0		
TB5-38D	[Kommentar]	Bezug TB5-38	Zudem kommen die benutzten Heroin spritzen , die eine Gefahr für die Kinder darstellen.			1	0	Spritzeneimer aufstellen	

F – Urbanhafen (TB5)

Nr.	Kategorie	Titel	Beschreibung	Ortsbezeichnung/ Verortung	Tag	▲ (pos.)	▼ (neg.)	Konzept- relevant	Sonstige Anmerkungen
TB5-39		Freiluft-WC	<p>Sehr geehrte Damen und Herren,</p> <p>Wie schon von Ihnen beschrieben lädt eine zum Wasser hin abschüssige Wiese zum Aufenthalt ein.</p> <p>Dies führt aber leider auch dazu, dass die Menschen insbesondere im Sommer die umliegenden Gebüsche als Freiluft-WC benutzen, was zu Geruchsbelästigung führt und für die Pflanzen und Bäume in der Grünanlage schädlich ist.</p> <p>Eine öffentliche Toilette wäre hier extrem hilfreich, und zwar eines der Modelle wie es am Leopoldplatz im Wedding verbaut ist mit einem aussenliegenden Pissoir mit Sichtschutz sowie eine abschließende Kabine. Es befindet sich doch sogar schon eine nur für die Mitarbeiter der Schifffahrtsunternehmen benutzbare Toilettenanlage auf dem Gelände, warum nicht diesen Ort umwidmen?</p> <p>Der aktuelle Zustand ohne öffentliche Toilette ist absolut unhaltbar.</p>		#öffentliches WC	8	0	Toilettenstandort prüfen	



G - PLANUFER

Nr.	Kategorie	Titel	Beschreibung	Ortsbezeichnung/Verortung	Tag	▲ (pos.)	▼ (neg.)	Konzept-relevant	Sonstige Anmerkungen
TB6-1	Schwachstelle	Blitzer / Geschwindigkeitüberwachung und Verkehrshindernisse	Diese Straße wird von den meisten Autofahrern mit Tempo 30 bis 50 befahren. Trotz feinstem Asphalt weichen Fahrradfahrer auf den Bürgersteig aus . Es braucht mehr Hindernisse und Überwachung , am besten einen fest installierten Blitzer und Kontrollen. Die Beschilderung Verkehrsberuhigter Bereich ist zur Zeit ein Hohn... Die Parkplatzsituation ist eine Katastrophe . Vielleicht bringt Parkraumbewirtschaftung abhilfe? Zusätzlich Ladezonen für Paketdienste und reservierte Parkplätze für Carsharing .		#Nutzungskonflikte im Verkehr #Parkplatzsituation #Parkraumbewirtschaftung	1	0		Temporeduzierung prüfen Kontrolleinsatz prüfen
TB6-2	Idee	Umgestaltung zu einer Oase an einem sehr hektischen Ort	Umgestaltung zu einer Oase an einem sehr hektischen Ort . Entwicklung des kleinen Platzes mit Öffnung des Straßenbereichs hinunter zum Kanal, mehrstufige Lösung mit Sitzbereichen , um mit dem Landwehrkanal als Bürger mehr in Berührung zu kommen. Sichtbares Hinaufpumpen des Wassers für die zu schaffenden Grünflächen/Begrünungsiseln und mit (spektakulärem) Springbrunnen zur Reinigung der Luft und der Sitzbereiche, ev. als Kunstinstallation verwirklicht; z.B.: das Wasser reinigt auch die Sitzstufen automatisch nach einem zu entwickelnden Muster;		#Aufenthaltsqualität schaffen #Öffnung des Bereichs #Platzsituation schaffen #Bewässerungssystem	0	0	Aufenthaltsqualität verbessern Sitzmöglichkeiten schaffen Umwelt- und Klimaschutz berücksichtigen	keine neue Wasserinfrastruktur umsetzbar
TB6-3	Wunsch	Norbert Rheinlaender FUSS e.V.	Die Pizzeria soll endlich einen großen Papier- und Pappe-Container vor ihrem Restaurant aufstellen, da die umliegenden Mülleimer zu klein sind!	vor der Pizzeria "Casolare"	#Müllproblematik	0	0	Abfalleimer erneuern	s. Zero-Waste-Management Friedrichshain-Kreuzberg
TB6-4	Wunsch	Ratten bekämpfen, bienenfreundliche Bepflanzung, Bewässerung ermöglichen	Es gibt immer noch starken Rattenbefall . Außerdem wird immer noch viel Müll dort entsorgt, was wahrscheinlich an der ungepflegten Erscheinung liegt - obwohl wir Anwohner dort räumen, pflanzen und pflegen so gut wir können. Die Bewässerung ist ein Kampf, denn es gibt kaum Möglichkeiten - keine Wasserquelle in der Nähe. Wie wäre es mit Unterstützung dabei, ggfs. Wasser mittels Pumpe und Schlauch aus dem Kanal zu beziehen? Unterstützung bei einer schönen (für Menschen) und nützlichen (Bienen, Vögel) Bepflanzung wäre dringend vonnöten; schön wären ein paar nettere Sitzmöglichkeiten .	"Planacker"	#Müllproblematik #Rattenproblematik #Pflegezustand #Sitzmöglichkeiten erweitern	0	0	s.o. Pflegezustand verbessern Bepflanzung erweitern Sitzmöglichkeiten schaffen	
TB6-5	Idee	Rankpflanzen und Bänke	Ich würde zusätzlich zu der bestehende Bepflanzung am Ufer Rankpflanzen wie Kapuzinerkresse, Prunkwinde etc. gut finden. Am Kottbusser Damm würde ich auf die Wiese noch " Mooskulturen " gegen die Schadstoffe in der Luft platzieren.		#Grünbestand erweitern	0	0	Bepflanzung erweitern Klima- und Umweltschutz berücksichtigen	
TB6-6	Wunsch	Mini-Park	Dieser Ort hat ganz klar großes Potential - um es mal positiv zu formulieren. Ein bisher trostloser Ort . Das einzig gute an ihm ist, dass es eine Grünfläche ist und die Erde somit noch nicht versiegelt. Aber er ist weder gepflegt noch zugänglich . Als mögliche Umgestaltung , stelle ich mir das Anlegen eines kleinen Parks vor. Also mit gepflegten Beeten, Bäumen und Sträuchern. Aber auch ein kleiner Platz in der Mitte mit Sitzgelegenheiten. Auch möglich wäre, diesen Platz für z.B. Urban Gardening Projekte zu nutzen. Sicher ist nur - so wie dieses Gehege bis jetzt "genutzt" wird, ist es einfach nur ein grauenhafter Ort.		#Zugänglichkeit verbessern #Pflegezustand verbessern #Umgestaltung um Platz #Urban gardening	2	0	Pflegezustand verbessern Eigeninitiative fördern	Fläche ist zu klein und in Verantwortung einer Bürger*inneninitiative

Nr.	Kategorie	Titel	Beschreibung	Ortsbezeichnung/ Verortung	Tag	▲ (pos.)	▼ (neg.)	Konzept- relevant	Sonstige Anmerkungen
TB6-7	Wunsch	Näherer Zugang zum Wasser	An dieser Stelle sieht man immer wieder Menschen an der Uferkante sitzen, die über den Zaun geklettert und sich durch die Büsche geschlagen haben. Ganz offensichtlich ist dies ein interessanter Ort. Der gesamte Abschnitt 6 bietet jedoch Stand jetzt quasi keinen Erholungsfaktor . Es gibt null Zugang zum direkten Kanalufer und auch keine vorgesehenen Sitzbänke , oder ähnliches. Dies verstärkt informelle Kanalbesuche . Da die existierende Infrastruktur nicht für solche ausgelegt ist, fehlen auch Dinge wie z.B. Mülleimer . Mit der Folge, dass diese Uferstreifen auch vermüllt werden und dieser Müll wiederum oft im Wasser landet. Der Wunsch ist also, an einem Ort in diesem Abschnitt eine Art Insel mit Sitzgelegenheiten direkt am Ufer zu schaffen und ihn so für Besucher zu Erholungszwecken zu erschließen.		#Aufenthalts- und Erholungsqualität erhöhen #Uferzugang #Aufenthalt am Ufer #Sitzmöglichkeiten schaffen #Müllproblematik	2	0	Aufenthaltsqualität erhöhen Abfalleimer aufstellen Sitzmöglichkeiten schaffen	Fläche des Wasserschiffahrtsamts
TB6-8	Idee	Schilder gegen Schwänefütterung und Vermüllung	Zig aufgeweichte schwimmende Weißbrote auf dem Landwehrkanal. Wer kennt das Bild nicht? Gerade rund um Plan- und Maybachufer ist dieses Phänomen regelmäßig zu beobachten. Neben den bekannten negativen Folgen für die Natur, stellt dies auch eine Verunreinigung des Stadt- und Kanalbilds da. Ein Ort, der eigentlich zur Erholung gedacht ist. Zudem nimmt die bereits bestehende Verunreinigung späteren Emittenten das schlechte Gewissen. Wenn Anwohner und Straßenhändler denken, sie würden etwas gutes tun, indem sie altes oder nicht verkaufte Brot teils säckweise in den Kanal zu schütten - so viel, dass Schwäne und Enten oft gar nicht alles fressen können - dann ist Aufklärung gefragt! Eine Möglichkeit zur Information könnten vermehrte Hinweistafeln sein. Zum Beispiel einfach nur mit der Aufschrift "Enten und Schwäne nicht füttern" o.ä.. Auch möglich und vielleicht wirksamer wären Tafeln, die erläutern weshalb mit dieser Fütterung niemandem etwas gutes getan ist. Ebenso könnten an Orten, die vermehrt vermüllt werden Schilder wie z.B. "Haltet das Ufer sauber" oder " Haltet den Kanal sauber " aufgestellt werden.		#Müllproblematik #Hinweistafeln zum Füttern mit Schwänen usw.	2	0	Pflegezustand verbessern Beschilderung (zur Information)	
TB6-9	Idee	Patenschaftskonzept für Begrünung um Bäume	Hiermit schlage ich vor, ein Patenschaftskonzept für die Begrünung rund um Bäume , vor Geschäften und Häusern befindlich, einzurichten. Hierbei sollte ein Ladengeschäft (im Erdgeschoss), oder eine/mehrere private Mieteinheit(en) aus dem Haus vor dem jeweiligen Beet, eine Patenschaft dafür übernehmen. Die Kosten für das erstmalige (oder frühjährliche) Erstellen des Beetes (Bepflanzung und Schutz) sollte vom Bezirk bzw. von der Stadt finanziert werden, die Umsetzung entweder auch oder vom Pate. Pflege, Bewässerung und Reinigung übernimmt der Pate. Falls die Finanzierung ein Problem darstellt, könnte man auch Finanzierungspaten hinzufügen, welche als solche auf dem Baum/Sitzfläche ausgewiesen werden (analog gespendeter Sitzmöbel im öffentlichen Raum „Gespendet von Blumengeschäft XY“). Der Schutz sollte robust und ökologisch sein und könnte zusätzlich als Sitzfläche gestaltet werden (inkl. Sondergenehmigung zur gewerblichen Nutzung durch den gewerblichen Paten).		#Baupatenschaft #Eigeninitiative	2	0	Eigeninitiative fördern	Umsetzung Patenschaftskonzept prüfen, ggf. Ansprechpartner seitens des Bezirks etablieren
TB6-10	Schwachstelle	Euphemismen platzartiger Übergangsbereich	Das Planufer sollte vielleicht noch mehr einen Ufercharakter haben, hat jetzt aber einige Cafés und Lokale . Übel ist der sog. platzartige Übergang : der ist gar nichts, kein Platz , nicht begrünt und nichts, wo man sitzen mag. Die Bepflanzung ist abgefickt und verdreckt , ebenso alle Bürgersteige an den wenigen Sitzgelegenheiten . Es gibt keine Öffnung. Und null Aufenthaltsqualität . Wie an vielen Stellen in Kreuzberg ist es hier völlig verdreht, eigentlich immer. Und wo es eh dreckig ist, kommt immer mehr Zeug dazu. Öffnung heißt auch: Einen Übergang zur Brücke und zum Anfang der Graefestraße schaffen; auf letzterer halten viele Leute sich auf (obwohl es nur private Sitzgelegenheiten gibt). Also: üble Schwachstelle mit vielen Wünschen auf Schaffung von Helligkeit, Öffnung, Aufenthaltsqualität und deren Pflege .	Übergangsbereich	#Ufercharakter stärken #Pflegezustand #Aufenthaltsqualität stärken #Sitzmöglichkeiten schaffen #Öffnung	1	0	Aufenthaltsqualität erhöhen Umgestaltung des Platzes prüfen	
TB6-11	Wunsch	Verbreiterung Gehweg am Ufer	Schön wäre eine Verlängerung der Promenade auf Uferseite . Richtig schön wäre, wenn die Parkbuchten am Ufer weg kämen und parken nur auf einer Straßenseite möglich ist.	Promenade	#Parkplätze reduzieren #Promenade verlängern	3	0	Entsiegelung und Umnutzung der Parkplätze prüfen	
TB6-12	Wunsch	Ufergestaltung	Den Umbau am Fraenkelufer finde ich sehr gelungen. Könnte das hier nicht ähnlich umgesetzt werden?		#Anlehnung an Umbau des Fraenkelufers	2	0	s.o.	

Nr.	Kategorie	Titel	Beschreibung	Ortsbezeichnung/Verortung	Tag	▲ (pos.)	▼ (neg.)	Konzept-relevant	Sonstige Anmerkungen
TB6-13	Idee	Begrünung	Wegen Klimaschutz unbedingt begrünen geht mit Bäumen und Büschen . Menschmassen heraushalten , zum Schutz vor Grün und Lärmschutz für Anwohner. Baustopp aus Klimaschutzgründen und Reduzierung von Massen. Gruß [...]		#Grünbestand erweitern #Schutz des Grüns	2	0	Umwelt- und Klimaschutz berücksichtigen	
TB6-14	Idee	Nächtlicher lauter Treffpunkt Admiralbrücke versus Schlafbedürfnis der Anwohner (im Sommer)	Hinweis auf Ruhezeiten bzw. lärmarme Zeiten in der Umgebung der Admiralbrücke anbringen. Gemeinsames Konzept mit der Polizei und dem Bezirksamt - hier dem Ordnungsamt - entwickeln. Ev. das Parkläuferkonzept einbinden. Und natürlich die Anwohner*innen selber. Ziel: Ärger vermeiden, gutes Miteinander etablieren . Polizei und den Notruf 110 nicht weiter überlasten. Akzeptanz bei den Brückenbesuchern entwickeln. Ev. Alkoholverkaufsverbot ab 22.00 Uhr durchsetzen beim Kiosk u.a.. Keine lautkirrenden Flaschen mehr. Das Flascheneinsammeln in der Nacht unterbinden. Hohe Lärmbelästigung . Andere Flaschenablagemöglichkeiten etablieren. Dringend angehen!		#Lärmproblematik #soziales Miteinander #Pfandflaschensystem	2	0	Eigeninitiative stärken Abfalleimer erneuern (mit Pfandhalterung)	Kontrolleinsatz bereits vorhanden, ggf. Ausweitung prüfen
TB6-14A	[Kommentar]	Bezug TB6-14	Zusätzlich könnte mit dem einem (und vielleicht auch dem anderen kleineren) Pizzarestaurant abgestimmt werden, ob diese nicht eine Altpapiertonne für Pizzaverpackungen aufstellen könnten oder diese nach Gebrauch zurücknehmen könnten. Pizzakartons tragen zu einem großen Teil zum Müllproblem an dem Standort bei.		#Müllproblematik	0	0		s. Zero-Waste-Management Friedrichshain-Kreuzberg
TB6-14B	[Kommentar]	Bezug TB6-14A	Danke [...] Sollte also mit aufgenommen werden. Vielleicht kann man die Pizzeria auch dazu bringen, vor allem im Frühling, Sommer und Herbst leichtere, kleinere Verpackungen für die Pizzen einzusetzen. Gibt es die vielleicht schon? Und jetzt bin ich gespannt was mir all diesen vielen Anregungen hier passiert, welche umgesetzt werden, wie alle hier davon unterrichtet und weiter eingebunden werden.			0	0		s.o.
TB6-15	Schwachstelle	Freifläche am Kottbusser Damm umbauen	Die kleine Freifläche mit dem Wall-WC ist kein schöner Platz und es gibt viel Vandalismus , da sollten vielleicht ein paar Bänke hin. Oder ein öffentlichen gratis-WC , damit Besucher Ihre Notdurft nicht am Kanal verrichten.		#Vandalismus #öffentliches WC #Sitzmöglichkeiten erweitern	5	0	Umgestaltung des Platzes prüfen	
TB6-15B	[Kommentar]	Bezug TB6-15	Ich finde den Ort auch alles andere als schön, denke aber dass es wichtig ist, dass es öffentlich zugängliche Toiletten am Kanal gibt. Ich stimme aber zu, dass es besser wäre, wenn die Nutzung kostenlos wäre. Zumal entlang des Kanals in diesem Abschnitt sich regelmäßig viele Menschen aufhalten, die ansonsten die Böschung am Ufer für ihre Notdurft nutzen.		#öffentliches WC	0	0	s.o.	
TB6-16	Schwachstelle	Teilsperrenzonen für Autofahrer, mehr Platz für Fußgänger und Radfahrer	Entlang des gesamten Landwehrkanals, aber am Planufer besonders häufig: Autos parken z.T. sogar quer auf dem hier ohnehin sehr schmalen Gehweg , Fußgänger*innen sind durch den hohen Zaun auf der Uferseite extrem eingeeengt und können kaum nebeneinander spazieren oder aneinander vorbeigehen. Außerdem gibt es kaum oder gar keine Fahrradparkplätze . Die Autos fahren allgemein zu schnell, ignorieren völlig die Verkehrsberuhigten Zonen. Hier muss energischer mit mehr Hindemiss dafür gesorgt werden, das das nicht mehr möglich ist. Autos haben einfach zuviel Platz und Fußgänger und Radfahrer zuwenig .	Planufer	#Raumverteilung anpassen #Fahradstellplätze ergänzen	5	1	Entsiegelung und Umnutzung der Parkplätze prüfen Fahradstellplätze schaffen	

Nr.	Kategorie	Titel	Beschreibung	Ortsbezeichnung/ Verortung	Tag	▲ (pos.)	▼ (neg.)	Konzept- relevant	Sonstige Anmerkungen
TB6-17	Idee	Verkehrsberuhigung / Echte Spielstraße	<p>Sehr geehrte Damen und Herren,</p> <p>Der gesamte Abschnitt des Planufers würde von einer tatsächlichen Verkehrsberuhigung profitieren. Die aktuelle Ausschilderung als Spielstraße wird von denjenigen Autofahrern, die sich sowieso selten an Regeln wie Geschwindigkeitsbegrenzungen halten, ignoriert. Es bedarf konkreter baulicher Maßnahmen, um gerade die gefährliche Kurve zum Kottbusserdamm zu entschärfen. Als erstes sollte die seit Jahren fehlende Bodenschwelle ersetzt werden, damit Kfz nicht mehr aus der Kurve heraus durchbeschleunigen können.</p> <p>Auch bin ich dafür das Parken auf der Uferseite zu verbieten, und dort einen breiteren Fußweg anzulegen, wie auf der Fränkelufer Seite schon sehr erfolgreich geschehen. Ich möchte allerdings zu bedenken geben, dass der eventuelle Wegfall von Parkplätzen die zum Befahren zur Verfügung stehende Fahrbahn de facto verbreitern würde, so dass dort mit einer Erhöhung der dort gefahrenen Geschwindigkeiten zu rechnen wäre. Diesem Umstand müsste dann mit weiteren baulichen Mitteln wie zusätzlichen Bodenschwellen etc entgegengewirkt werden ansonsten träte wohl eine Verschlechterung im Vergleich zum aktuellen Zustand ein.</p> <p>Schilder aufstellen und gut gemeinte Zeichen auf die Straße malen hilft da leider nicht... Einbahnverkehr wie am schräg gegenüber liegenden Paul Lincke-Ufer und/oder Fahrradstraße könnten Möglichkeiten sein diesem Abschnitt des Ufers lebenswerter zu gestalten. Auch müsste es Lieferzonen geben für Paketdienste, da diese aktuell ständig in der zweiten Reihe parken (müssen) und damit auf diesem in beiden Richtungen befahrbaren Abschnitt regelmäßige Verkehrschaos verursachen.</p>		#Verkehrsberuhigung #Verkehrssicherung fördern #Fußwegverbreiterung #Aufenthaltsqualität sichern	8	2	s.o.	Verkehrsberuhigung prüfen
TB6-17A	[Kommentar]	Bezug TB6-17	<p>Ein wirklich hervorragendes Konzept und in allen Punkten klug zuende gedacht! Das schöne PLANUFER wird nicht nur in den Sommermonaten von unzähligen Spaziergängern geschätzt. Leider ist es immer zugeparkt und wird regelmäßig von Rasern aus beiden Richtungen heimgesucht. Tatsache ist: die absolute Mehrheit der Anwohner im Kiez wünscht sich wirklich mehr Raum für Radfahrer und Fußgänger.</p>			3	0		
TB6-17B	[Kommentar]	Bezug TB6-17	<p>Ein super Vorschlag - ich würde aber noch weiter gehen. Eine Spielstraße ist eine tolle Sache. Doch eine Spielstraße gibt es ja schon in der Böckstraße. Ich würde hier eher eine Fußgängerinnenzone andeuten. Das käme aufs beinahe gleiche heraus. Hier könnte man dann auch spielen. Das Parken Uferseits müsste komplett verschwinden. Die Parkenden Autos schaffen eine starke Barriere zum Wasser. Ebenso das zu hohe Buschwerk - warum nicht Wildblumenwiese oder niedrige Gräser. Dann würde man hier auch Aufenthaltsmöglichkeiten schaffen können. Das Ufer ist ein hohes Gut für ganz Berlin und sollte fast überall genießbar sein, damit sich die Nutzerinnen verteilen und es nicht teilweise zur Massiven Übernutzung kommt. Und es sollte eine andere Asphaltgestaltung her, damit es hier nicht mehr nach Straße aussieht sondern nach Spaziergangsweg für Menschen. Mit mehr Grünfläche. Hier könnten Autos der Anwohnerinnen und Zulieferer immernoch (nur in eine Richtung) fahren, aber halt mit Schrittgeschwindigkeit. Vorrang haben die Fußgängerinnen.</p>		#Fußgängerzone etablieren #Parkplätze streichen #Wildblumenwiese #Aufenthaltsqualität steigern #Bodenbelag anpassen #Grünflächen	2	0	s.o. Umbau des Straßenraums prüfen	Umsetzung Wildblumenwiese in anderem Teilbereich prüfen (Baumbestand)
TB6-18		Autos parken auf dem Gehweg, fehlende Fahrradparkplätze	<p>Dieses Problem besteht nicht nur am Planufer, sondern entlang des gesamten Landwehrkanals, aber hier kommt es besonders häufig vor: Autos parken z.T. sogar quer auf dem hier ohnehin sehr schmalen Gehweg. Fußgänger*innen sind durch den hohen Zaun auf der Uferseite extrem eingeeengt und können kaum nebeneinander spazieren oder aneinander vorbeigehen. Außerdem gibt es hier, wie auch entlang des gesamten Landwehrkanals, kaum oder gar keine Fahrradparkplätze. Mit mehr Fahrradparkplätzen entlang der gesamten Strecke ließe sich verhindern, dass Autos auf dem Gehweg parken, und zugleich die Fahrradinfrastruktur im Kiez verbessern.</p>		#Parkplatzsituation #Platzverteilung #Fahrradstellplätze ergänzen	2	0	s.o.	



H – GRIMMPROMENADE

Nr.	Kategorie	Titel	Beschreibung	Ortsbezeichnung/ Verortung	Tag	▲ (pos.)	▼ (neg.)	Konzept- relevant	Sonstige Anmerkungen
TB7-1	Idee	Kiezparkhaus für Autos, auch Communityautos, Lastenräder und co.	Wie wäre es mit der Idee eines Kiezparkhauses ? Zumindest ein Teil der bisher an den Straßen parkenden Autos könnte dort einen Platz finden. Privates Sharing erleichtern. Lastenräder sind dort zu finden. Hilfe bei kleinen Schwierigkeiten ist da. Communityautos Gemeinsam dies auf den Weg bringen. Ein Ort, der mir auf der Karte einfällt, ist die Fläche hinter dem Urbankrankenhaus irgendwo an der Urbanstraße. Müsste es also auch dort posten.		#Parkplätze neu organisieren #Sharing-Angebote schaffen	1	0	Multimodalität fördern	Fläche nicht im Projektgebiet (im Privatbesitz)
TB7-2	Idee	Grünflächen	Die Gestaltung der Grünflächen ist bereits im Gespräch. Ich möchte die Idee eines " essbaren Gartens " einbringen. Alle Sträucher sollten bezeichnet werden und Erklärungen bieten, was für Früchte sie tragen, und daß die Kinder, die den Spielplatz besuchen, sie kennenlernen und ihre Früchte probieren dürfen. Die Pflege der Beerensträucher könnten Anwohner übernehmen. Denkbar wäre auch eine Schul-Patenschaft ..		#Neupflanzung von essbaren Sträuchern	0	0	Eigeninitiative fördern Bepflanzung erweitern (Konzept "Essbarer Garten" prüfen)	Eigeninitiative bevorzugt, Programm "Essbare Stadt"
TB7-3	Idee	Zugänge zur Wiese freihalten	Derzeit sind häufig alle Zugänge zur Wiese zugeparkt Hier könnten Poller helfen.		#Zugänglichkeit sichern #Falschparkende	2	0	Straßenquerung prüfen	Kontrolleinsatz prüfen
TB7-4	Idee	Wildblumen für die Bienen und das Auge und Mooskulpturen gegen Schadstoffe	Ich finde es gut wie es ist, würde soweit möglich noch mehr Wildblumen anpflanzen noch Mooskulpturen gegen die Schadstoffe in der Luft platzieren.		#Wildblumenwiese pflanzen	0	1	Erweiterung Wildblumenwiese prüfen Klima- und Umweltschutz berücksichtigen	

Nr.	Kategorie	Titel	Beschreibung	Ortsbezeichnung/ Verortung	Tag	▲ (pos.)	▼ (neg.)	Konzept- relevant	Sonstige Anmerkungen
TB7-5	Idee	Für mehr Lebensqualität im Kiez - niemanden zurück lassen	<p>Bewässerung der Grünanlagen im Sommer</p> <p>- Erhalt der von Anwohnern wiederbegrüntem Übergangsbereich zur Admiralbrücke durch Einrahmung mit Abgrenzungen, die jedoch nicht als Sitzfläche genutzt werden kann</p> <p>- Erhalt von Spielplatz und Park durch Pflege, Fahrradverbot in Park und Erhalt von Parkanlagen (und nicht Umwandlung aller Flächen in Spielplätze, es gibt auch andere Altersgruppen, die Erholung benötigen) damit Fußgänger auch Ruhe finden können</p> <p>- keine weitere Reduzierung von Parkmöglichkeiten was führt nur zu mehr Abgasen und Frust</p> <p>- keine weiteren hässlichen Fahrradstände im Kiez! Die bisher gewählte Vorgehensweise verschandelt den Kiez und richtet sich ganz offensichtlich gegen andere NutzerInnen des öffentlichen Raums - keine Maßnahmen im Kiez die Aggression fördern und den Kiez hässlicher machen für die nächsten Generationen!</p> <p>- keine weiteren Sitzgelegenheiten</p> <p>Bitte Geld endlich sinnvoll einsetzen:</p> <p>- für Maßnahmen, die Menschenmassen und Partylärm und Müll reduzieren, um stattdessen täglichem Ballermann wieder normal im Kiez leben und schlafen zu können</p> <p>- Errichtung einer öffentlichen Toilette auf Spielplatz, damit nicht mehr täglich in Hauseingänge und Gebüsch gepinkelt wird</p> <p>- Durchsetzung der Nachtruhe (auch wenn Partyleute von der Admiralbrücke zum Spielplatz oder Planufer weiterziehen)</p> <p>- öftere Müllbeseitigung damit es nicht wie auf einer Müllhalde aussieht</p> <p>- Regelmäßige Entfernung von kaputten Fahrrädern von Fahrradständern, damit der Kiez nicht zum Schrottplatz wird</p> <p>- Abschaffung der Fahrradstrasse Grimmstrasse. Diese nutzen sowieso primär Anlieger, sie fördert nur das aggressive Verhalten von Verkehrsteilnehmern statt Rücksichtnahme</p> <p>- Massnahmen, die Menschenmassen von der Admiralbrücke weg in andere Teile der Stadt führen</p>	Admiralbrücke, Spielplatz und Park	<p>#Grünpflege</p> <p>#Fahrradverbot</p> <p>#Parkplätze erhalten</p> <p>#Müllproblematik</p> <p>#Lärmproblematik</p> <p>#öffentliches WC</p> <p>#Fahrradleichen</p> <p>#Übernutzung</p>	0	1	<p>Eigeninitiative fördern</p> <p>Pflegezustand verbessern</p> <p>Fahrradstellplätze erneuern</p> <p>Toilettenstandort prüfen</p> <p>räumliche Anordnung der Fahrradständer prüfen (dient als Element zur Lenkung des Radverkehrs, durch Wegfall von Stellplätzen wurde Sichtachse gestärkt)</p>	<p>Kontrolleinsatz prüfen</p> <p>Fahrradfahren in dieser Grünanlagen verboten</p> <p>Leerungsturnus prüfen</p> <p>Grimmstr. ist eine Fahrradstr.</p> <p>Fahrradleichen beseitigen</p> <p>s. Zero-Waste-Management Friedrichshain-Kreuzberg</p> <p>Bewässerung nur eingeschränkt umsetzbar</p>
TB7-5A	[Kommentar]	Bezug TB7-5	<p>Solidaritätseuro für jede Flasche Bier (und gerne für jede Mitnahmepizza) finde ich gut. Dann gemeinsam darüber nachdenken, was man damit anstellen kann.</p> <p>Fahrradständer hätten anders aussehen können. Schönere Modelle. Nicht so voluminös.</p> <p>Auch die Anordnung in Sichtachse der Admiralbrücke erzeugt nicht ganz. Nutzung derzeit nur teilweise. Ändert sich ev. im Sommer. Einigen dient sie als Stehstütze.</p>		#Fahrradständer austauschen und versetzen	0	0	s.o.	s.o.
TB7-6	Idee	Fahrestreifen bis auf das Verbindungsstück "urbano"-Dieffe abreißen?	<p>Der Korso um den Platz herum erscheint überflüssig. Eine für Autos befahrbare Straße an einer Seite mit zwei Fahrtrichtungen, dann ohne die (volkswirtschaftlich unverantwortlich teuren) Parkplätze wäre völlig ausreichend. Würde für den sinnvollen Anschluss des Autoverkehrs nicht sogar ein verbleibender Straßenstummel zwischen "urbano" und Dieffe (Zufahrt Krankenhaus) ausreichen? Die übrigen Seitenstraßen wären dann eben nur noch über die Graefestr. erreichbar, aber das wäre m.E. nicht wirklich schlimm, sondern würde zur weiteren Verkehrsberuhigung beitragen. Man muss sicherlich am Rand irgendeine Art von Shared Space, z.B. einen überbreiten Bürgersteig, für Feuerwehr, Paketdienste etc. lassen. Ich habe das nicht wirklich zu Ende gedacht, aber wollte es hier mal zur Diskussion stellen.</p>		<p>#Parkplätze entfernen</p> <p>#Verkehrsumleitung</p> <p>#Verkehrsberuhigung</p>	1	1		<p>Grimmstr. ist eine Fahrradstr.</p> <p>kein Platz für ein Verkehr in zwei Richtungen</p> <p>übergeordnetes Konzept zur Verkehrsberuhigung prüfen</p>
TB7-7	Schwachstelle	Strassenübergang	<p>Nördlicher Zugang nicht sicher. A für Kinder oder barrierefrei Hier Zebrastrreifen Platz neben parkenden Autos/ Ähnliches, um natürlichen Weg zum Spielplatz von der Böhckstr./Grimmstr. zu ermöglichen.</p>	Nördlicher Zugang zum Spielplatzes	<p>#Verkehrssicherheit schaffen</p> <p>#Barrierefreiheit</p> <p>#Übergang verbessern</p>	4	0	<p>verkehrssichere Straßenquerung prüfen</p>	

Nr.	Kategorie	Titel	Beschreibung	Ortsbezeichnung/ Verortung	Tag	▲ (pos.)	▼ (neg.)	Konzept- relevant	Sonstige Anmerkungen
TB7-7A	[Kommentar]	Bezug TB7-7	Hier ist die unübersichtliche Kurve wirklich immer zugeparkt und der Übergang schwierig.			0	0	s.o.	
TB7-8	Idee	LICHT AN!	Vor allem mit Corona und in der Winterzeit ist der Grimm- Spielplatz abends zu dunkel . Es bräuchte Laternen von 16-18 Uhr!	Grimm-Laternen!	#Beleuchtung	1	0	Beleuchtung prüfen	
TB7-8A	[Kommentar]	Bezug TB7-8	ALLE SPIELPLÄTZE. 15 bis 20 UHR LICHT AN!!			0	0	s.o.	
TB7-9	Wunsch	Wildblumen für die Mittelstreifen	Es wäre toll, wenn die Mittelstreifen der Urbanstraße mit Wildblumen verschönert werden würden.	Urbanstraße	#Neupflanzung von Wildblumen	3	0	Standort für Wildblumenwiese prüfen	
TB7-10	Wunsch	Fussball- und Basketballplatz ("Käfig")	Der südliche Teil der Grimmpromenade wird kaum genutzt . In der Mitte könnten doch Sport-"Käfige" für Fussball und Basketball errichtet werden. So hätten auch ältere Kinder einen Platz zum Spielen dort.	Sportplatz	#Sportangebote schaffen	3	0		Umsetzung in anderem Teilbereich prüfen s. Spiel- und Sportangebot Hohenstaufenplatz
TB7-11	Idee	Patenschaftskonzept für Begrünung um Bäume	Hiermit schlage ich vor, ein Patenschaftskonzept für die Begrünung rund um Bäume vor Geschäften und Häusern befindlich, einzurichten. Hierbei sollte ein Ladengeschäft (im Erdgeschoss), oder eine/mehrere private Mieteinheit(en) aus dem Haus vor dem jeweiligen Beet, eine Patenschaft dafür übernehmen. Die Kosten für das erstmalige (oder frühjährliche) Erstellen des Beetes (Bepflanzung und Schutz) sollte vom Bezirk bzw. von der Stadt finanziert werden, die Umsetzung entweder auch oder vom Pate. Pflege, Bewässerung und Reinigung übernimmt der Pate . Falls die Finanzierung ein Problem darstellt, könnte man auch Finanzierungspaten hinzufügen, welche als solche auf dem Baum/Sitzfläche ausgewiesen werden (analog gespendeter Sitzmöbel im öffentlichen Raum „Gespundet von Blumengeschäft XY“). Der Schutz sollte robust und ökologisch sein und könnte zusätzlich als Sitzfläche gestaltet werden (inkl. Sondergenehmigung zur gewerblichen Nutzung durch den gewerblichen Paten).		#Baumpatenschaft #Eigeninitiative	1	0	Eigeninitiative fördern	Umsetzung Patenschaftskonzept prüfen, ggf. Ansprechpartner seitens des Bezirks etablieren
TB7-12	Idee	Fahrradstraße Grimmstraße aufteilen	Das Urban-Krankenhaus für Kraftfahrzeuge nur noch durch die Fahrradstraße Grimmstraße oder die Verkehrsberuhigte Bereiche im Kiez erreichbar. Daher der Vorschlag die Fahrradstraße auf der Grimmstraße nur auf einer Seite der Promenade im Zweirichtungsverkehr auszuweisen, und auf der anderen Seite die Zufahrt von der Urbanstraße zum Krankenhaus zu konzentrieren. Das bedeutet aber auch einen Umbau der beiden Ampelkreuzung wobei dabei die Ampel an der Diefenbachstrasse auch entfallen könnte.		#Verkehrsführung neu organisieren #Fahrradstraße anpassen	0	0		übergeordnete Verkehrsführung inkl. der Grimmstr. prüfen
TB7-13	Idee	Urbanstraße wird (temporär) autofrei	Die Urbanstraße könnte zumindest am Wochenende autofrei werden bzw. nur für den Bus/Rettungswagen/Polizeifahrzeuge o.ä. befahrbar sein. Hierdurch könnte nicht nur der Graefe- besser mit dem Südsterkiez verbunden werden, sondern auch der Zusammenhang der Grimmpromenade mit der Grünfläche südlich der Urbanstraße wiederhergestellt werden. Dazu könnte die Urbanstraße an dieser Stelle für den motorisierten Verkehr auch verengt werden, zum Beispiel durch Wiederherstellung der ursprünglichen Gestaltung jeweils halbe Rundungen an den Enden des Grimm-parks und der Grünfläche, siehe: https://www.arkivi-bildagentur.de/articles/a874999# . Dadurch würde die Geschwindigkeit des motorisierten Verkehrs dort durch eine bauliche Maßnahme wirksam verringert und die Parkumgebung damit insgesamt deutlich attraktiver gestaltet werden.	Urbanstraße	#Autofreie Zone schaffen #Verbindung der Teilflächen #Historische Formen wiederaufnehmen	4	0		Straßenführung außerhalb des Planungsgebietes
TB7-13A	[Kommentar]	Bezug TB7-13	Ich wünsche mir eine andere Lösung wie z.B. den Umbau der Urbanstraße ggf. mit Verengung. Auch mehr Platz für Radfahrer		#Radverkehr stärken	0	0		s.o.
TB7-14	Idee	Fichtestraße wird Spielstraße	Die Fichtestraße wird (temporäre Spielstraße Am Wochenende könnten Autos auch ganz aus der Straße verbannt werden, um Kindern dort ungestörtes Spielen zu ermöglichen.	Fichtestraße	#temporäre Spielstraße #autofreie Zone	4	0		s.o.

Nr.	Kategorie	Titel	Beschreibung	Ortsbezeichnung/ Verortung	Tag	▲ (pos.)	▼ (neg.)	Konzept- relevant	Sonstige Anmerkungen
TB7-14A	[Kommentar]	Bezug TB7-14	Spielstrasse bietet sich an, da die Verkehrsberuhigung aktuell nichts bringt			0	0		s.o. s. Spielstr. Böckstr.
TB7-15	Idee	Fichtestraße wird Fahrradstraße	Die Fichtestraße wird wie die Körte- und Grimmstraße Fahrradstraße und darf motorisiert nur noch von Anwohnern befahren werden. Die Fichtestraße verbindet so das Gebiet des Landwehrkanals und den Graefekiez über die schon als Fahrradstraße ausgewiesene Grimmstraße mit dem Volkspark Hasenheide sowie dem Tempelhofer Feld.	Fichtestraße	#Fahrradstraße	4	0		s.o.
TB7-15A	[Kommentar]	Bezug TB7-15	Dadurch, dass die Körtestr. zur Fahrradstraße geworden ist (was sehr zu begrüßen ist und für alle Anwohner, insbesondere die Kinder, eine echte Bereicherung ist), hat sich das Verkehrsaufkommen in der Fichtestr. erhöht , was bestimmt nicht gewünscht war. Es wäre daher toll, wenn auch hier etwas gegen den Verkehr unternommen werden könnte.		#Verkehrsreduzierung	1	0		s.o. s. Spielstr. Böckstr.
TB7-15B	[Kommentar]	Bezug TB7-15	Unbedingt, vor allem seitdem die Fichte zur Abkürzung genommen seitdem die Körtestr. gesperrt ist zwischen Hasenheide und Urbanstr.			0	0		s.o.
TB7-15C	[Kommentar]	Bezug TB7-15	Könnte es auch andere Regelungen geben, die die Autos und den damit zusammenhängenden Verkehr nicht nur verteufeln und wird die Fichtestraße ebenso gesperrt, dann wird die nächste Querstraße darunter leiden, das Problem nur verschoben. Wie geht eine für alle gute Lösung? Danach würde ich gerne suchen.			0	0		s.o.
TB7-16	Schwachstelle	Zebrastrifen	Am Anfang der Fichtestraße fehlt ein Zebrastrifen der dort sehr gut mit verschiedenfarbiger Pflasterung realisiert werden könnte.	Verbindung beider Straßenseiten der Fichtestraße	#Straßenübergang schaffen	5	0		s.o.
TB7-16A	[Kommentar]	Bezug TB7-16	Zebrastrifen fehlen auf beiden Seiten - Überbrückung Fichtestr. und Körtestr.			0	0		s.o.
TB7-17	Schwachstelle	Zebrastrifen	Zwischen den beiden Seiten der Körtestraße fehlt ein Zebrastrifen	Körtestraße 2	#Straßenübergang schaffen	6	0		s.o.
TB7-17A	[Kommentar]	Bezug TB7-17	Total gefährlich und für viele Kinder Schulweg oder Kitaweg. Ausserdem sollte es an der Ampel Urbanstr. eine Grünpfeilampe geben für die Linksabbiege von der Urban- in die Körtestr.			0	0		s.o.
TB7-18	Schwachstelle	Verkehrssituation für Fußgänger verbessern	Die Überquerung der Urbanstraße ist mit kleinen Kindern bzw. für ältere Leute während einer Grünphase nicht bzw. kaummöglich . Sie ist dafür einfach zu kurz. Meist bleibt man auf der Verkehrsinsel hängen, was vor allem mit kleinen Kindern sehr ungünstig ist (schnell fahrende Autos, Abgase und bedrohlicher Lärm). Die Verkehrsinself selbst ist sehr schmal und ist daher vor allem für Fußgänger mit Kinderwagen oder mit (geschobenem) Lastenrad ungeeignet. Die Grünphasen für Fußgänger sollten deshalb deutlich ausgeweitet werden. Außerdem sollte an der Kreuzung generell nur Tempo 30 erlaubt sein, um Fußgänger/Fahrradfahrer besser zu schützen. Es handelt sich um einen Übergang zwischen zwei verkehrs- und temporeduzierten Gebieten (Körte- und Fichtestraße zur Grimmstraße). Eine Reduzierung des erlaubten Tempos (und möglichst auch eine Reduzierung des Verkehrsaufkommens) an der Überquerung würde die beiden Gebiete für Fußgänger/Fahrradfahrer attraktiver/gefahloser gestalten und sie dadurch besser miteinander vernetzen. Dieser Schritt würde es auch Kindern (früher) ermöglichen, sich eigenständig zwischen den beiden Wohngebieten zu bewegen. Konsequenterweise sollte dann auch der Übergang zwischen Körte- und Fichtestraße und der Hasenheide als Tempo 30-Zone gestaltet werden (und dort möglichst auch eine Reduzierung des Verkehrsaufkommens erzielt werden). Hierdurch würde der städtebauliche Zusammenhang zwischen dem Kanal/Urbanhafen und dem Volkspark Hasenheide wiederhergestellt und der Park für vor allem für Kinder leichter/gefahloser erreichbar (an der Ecke Fichtestraße/Hasenheide ist eine Kita, weshalb dort schon deswegen höchstens Tempo 30 erlaubt sein sollte; heute wird dort im Gegensatz dazu häufig die erlaubte Geschwindigkeit deutlich überschritten, weswegen zumindest häufigere Geschwindigkeitskontrollen stattfinden oder dauerhafte Blitzer/Bodenwellen installiert werden sollten).	Überweg zwischen Körte- und Fichtestraße zur Grimmstraße	#Ampfelschaltung anpassen #Temporeduzierung	3	0		s.o.
TB7-18A	[Kommentar]	Bezug TB7-18	Die extrem kurzen Ampelphasen auf beiden Seiten (Übergang Urbanstr. von Fichtestr. zur Grimmstraße und Übergang Urbanstr. von Körtestr. zur Grimmstraße) in beide Richtungen sind eine Zumutung für alle Fussgänger. Zumindest sollten diese erheblich verlängert werden. Insgesamt wäre es wünschenswert, den erheblichen Verkehr zwischen diesenverkehrsberuhigten Zonen zu reduzieren		#Verkehrsreduzierung	1	0		s.o.

Nr.	Kategorie	Titel	Beschreibung	Ortsbezeichnung/ Verortung	Tag	▲ (pos.)	▼ (neg.)	Konzept- relevant	Sonstige Anmerkungen
TB7-19	Schwachstelle	Spielplatz Grimmpromenade umbauen/erneuern	Der bisher als Fußballplatz vorgesehene Bereich ist derzeit ein "Schotterfeld" , d.h. es liegt dort kein Fußball-gerechter Boden, keine Tore, kein Schutzgitter , denn der Ball mal höher fliegt. Gewünscht wäre ein Rasenboden, zwei Tore, zwei Basketballkörbe, und ein Schutzzaun. Desweiteren wünschen sich die Schüler, die diesen Spielplatz sehr häufig nutzen, noch zwei zusätzliche Schaukeln und einen Sandplatz mit Netz zum Volleyballspielen .		#Fußballfeld erneuern #Bodenbelag anpassen #Spiel- und Sportangebote erweitern	4	0	Spielfunktion der Fläche prüfen	s. Alternativangebot Hohenstaufenplatz
TB7-19A	[Kommentar]	Bezug TB7-19	Der Spielplatz ist zur Zeit fast nur für sehr kleine Kinder geeignet. Es wäre schön, wenn die Kinder (ca. 3-6. Klasse) auch eine Möglichkeit bekämen, dort zu spielen.		#Spielangebote für verschiedene Altersgruppen schaffen	1	0	Aufwertung des Spielplatzes Spielangebot für verschiedene Altersgruppen prüfen	
TB7-19B	[Kommentar]	Bezug TB7-19	VETO! Ja der Spielplatz ist für kleinere ABER die Fläche ist zu klein für alle Schläge daher vor den Spielplatz zu erneuern für 0-4 Jahre und auf der Fläche höhe Müllenhoffstr und co ein Spielplatz für 4-8 Jahre oder und noch ältere sind die Plätze nicht überfüllt und die Großen nicht genervt von den Kleinen und umgekehrt.		#Spielplatz erneuern #Trennung von Altersgruppen (räumlich)	0	0	s.o.	
TB7-19C	[Kommentar]	Bezug TB7-19	Da war ich fast auf dem Weg, auch für ältere Menschen (über 50) sportliche Betätigungsgeräte s Idee einzubringen. Wo wäre Platz für einen Draußen-Spiel- und Spass-Pfad ? Kann man sich den auch teilen?		#Sportangebot im Freien schaffen #generationsübergrei- fende Angebote	1	0	s.o.	
TB7-19D	[Kommentar]	Bezug TB7-19C	Bei den Beiträgen zum Zickenplatz gibt es dazu schon einige Wünsche. Ich nehme an, die beauftragten Planer werden ohnehin alles mal sammeln und dann schauen, wo man was für welche Gruppen realisieren kann. Es müssen ja nicht alle Gruppen durch alle Plätze angesprochen werden. Ansonsten sage ich nochmal frech: Wenn man den Fahrtstreifen samt Parkplätzen komplett wegreißen würde, hätte man Platz für alles Mögliche... :)		#Verkehrsfläche reduzieren	0	0	s.o.	Grimmstr. ist eine Fahradstr.
TB7-20	Idee	Kieztreffpunkt	Ein Kieztreffpunkt mit Aufenthaltsqualität in den Grün. Mit Sonnensegel bzw. großer Markise. Inkl. einer kleinen Tee und Kaffeküche . Zusätzlich Lagerfläche zur Pflege und Begrünung der angrenzenden Flächen . Nicht kommerziell. Sondern nur für Anwohnerinnen. Das unnütze und überflüssige Stück Straße bzw. Asphalt soll mittelfristig rückgebaut werden. Um diese Fläche sofort zu nutzen, soll die Straße gesperrt werden für einen selbstgebaute Kieztreffpunkt freigegeben werden. Hier kann entsteht ein weiterer Ort für Menschen und Anwohnerinnen entstehen. Dies wirkt auch der Übernutzung von anderen Flächen entgegen. Da dieser Übernutzung nur durch mehr Angebote an anderen Stellen begegnet werden kann. Die Ampeln sollen zurückgebaut werden. Die sind für diese Straße sowiso völlig überdimensioniert. Schon jetzt.		#Treffpunkt #Aufenthaltsqualität erhöhen #Grünpflege #Eigeninitiative #Entsiegelung #Verbindung der Teilflächen	0	0	Eigeninitiative fördern Wetterschutz im nördlichen Bereich prüfen Umnutzung des Übergangsbereichs prüfen	
TB7-20A	[Kommentar]	Bezug TB7-20	Vielleicht so ein Konzept wie bei den Prinzessinnengärten Urban Gardening in Verbindung mit einem kleinen Café (wagen)?			0	0	s.o.	

Nr.	Kategorie	Titel	Beschreibung	Ortsbezeichnung/ Verortung	Tag	▲ (pos.)	▼ (neg.)	Konzept- relevant	Sonstige Anmerkungen
TB7-21	Wunsch	Spielplatz	Kinder der 5b der Lemgo-Grundschule regen eine Erweiterung des Spielplatzes um folgende Geräte an: Trampolin geschlossene Drehscheibe zusätzliche Schaukeln Seilbahn Fußballtore Zudem wünschen sie ihn sich besser gepflegt (sauberer).	Spielplatz	#Spielplatz erweitern #Grünpflege	1	0	Aufwertung des Spielplatzes Spielangebot für verschiedene Altersgruppen prüfen Pflegezustand verbessern	s. Alternativangebot Hohenstaufenplatz
TB7-22	Schwach stelle	Straßenpumpen	Es war nie ganz einfach sie zu bedienen , manchmal brauchte es schon ordentlich Kraft – und urplötzlich kam ein satter Strahl Wasser auf den Bürgersteig geschossen. Die dunkelgrün lackierten Handpumpen Berlins Straßen, manche üppig verziert und mit gebogenem Schwengel, verströmten Flair der Gründerzeit und schufen Heimatgefühle. Viel zu viele der Straßenpumpen im Bezirk sind außer Betrieb oder wurden abgebaut : Kiez versteht das keiner! Es erscheint sehr kurzsichtig, denn mit vergleichbar wenig Aufwand erreicht man unglaublich viel Gutes für den Kiez: in den zu erwartenden kommenden Hitzesommern könnten sich Passanten an Innen abkühlen, durstende Hunde bekämen Erfrischung und vor allem die ausgetrockneten Baumscheiben könnten gewässert werden. Die engagierte Anwohnerschaft steht bereit die Pflanzen im Kiez blühen statt verdursten zu lassen! Es ist wirklich grotesk: Der Bezirk ruft regelmäßig bei Dürre zur Mithilfe auf »Jeder Eimer zählt!« – gleichzeitig kümmert sich aber niemand um die kaputten Pumpen und lässt sie einfach abbauen. Das muss dringend korrigiert werden, gerade vor dem Hintergrund des Klimawandels. Deswegen: Wir wollen wieder funktionierende Straßenpumpen in der Grimmpromenade! (das gilt auch für umliegenden Gebiete – gerade die Fontanepromenade war im Sommer total ausgetrocknet.)		#Wasserpumpen #Bewässerung	6	0	Eigeninitiative fördern	Umgang mit den Straßenpumpen prüfen
TB7-22A	[Kommentar]	Bezug TB7-22	JA! Das Gießen von Bäumen, Büschen, urban gardening wird so viel einfacher. Guter Vorschlag. Absolute Unterstützung.			0	0	s.o.	
TB7-23	Schwach stelle	Generelle Pflege verbessern	Die Grimmpromenade ist wie andere Grünflächen im Bezirk und der ganzen Stadt leider schlecht gepflegt . Jede Form der Neu- und Umgestaltung sollte daher ausreichende Ressourcen für Unterhalt und Pflege mitberücksichtigen		#Grünpflege	2	0	Pflegezustand verbessern	Pflegemöglichkeiten eingeschränkt
TB7-24	Idee	Ein neuer Park – Zusammenführen von Spielplatz und Wiese	Die beiden Abschnitte der Grimmpromenade (also der Spielplatz im nördlichen Teil und die Wiese /der Brunnen im südlichen) sollten zusammengeführt werden: Die Dieffenbachstraße wird in dem kurzen Kopfsteinpflasterabschnitt der jeweils von der Grimmstraße begrenzt wird, für den Autoverkehr gesperrt verursacht für diese nur einen sehr kleinen Umweg. Fahrradfahrern könnte die Durchfahrt weiterhin möglich sein. Baulich dann so gesichert, dass sich Parknutzer und Radfahrer nicht ins Gehege kommen. Die übertriebene Ampelanlage wird abgebaut . Die Kosten für deren Betrieb und Wartung sind besser für Müllentsorgung und Pflanzenpflege angelegt. So würde ein Minipark entstehen, der bunter und vielfältiger als bisher genutzt werden kann. Die Flächen und die Straße, die dafür „geopfert“ müssten, werden ohnehin kaum genutzt. Den Gehweg vor den Glascontainern mit dem zerbrochenem Glas und den Müllablagerungen nutzt praktisch niemand . Für diese Altglas-Container sollte sowieso besser ein anderer Standort gesucht werden. Keine 150 Meter weiter an der Admiralbrücke stehen weitere Container, die viel mehr genutzt werden. Vielleicht würden die bereits ausreichen oder müssten die vielleicht auch einfach nur häufiger geleert werden? Der neue Park bekäme damit die ausreichende Größe, um Gestaltungsraum für die Ideen hier aus dem Kiez und auch für temporäre Nutzungen zu bieten.	Kreuzung Dieffenbachstraße/Grimmstraße	#Abschnitte verbinden #Verkehrsleitung #Container verlagern	5	1	Umnutzung des Übergangsbereichs prüfen verkehrssichere Querung prüfen Standort Container prüfen	
TB7-24A	[Kommentar]	Bezug TB7-24	Ein ganz hervorragender Vorschlag! Wäre ich nie drauf gekommen, aber leuchtet mir sofort ein. Bedenken hätte ich nur wegen des Kreuzens der Radfahrer_innen . Da erscheinen mir Konflikte vorprogrammiert. Ggf. mit Bremshügeln o.Ä. entschärfen?			2	0	s.o.	
TB7-24B	[Kommentar]	Bezug TB7-24B	Hey, danke :) Ja, die Konflikte sehe ich auch. Ich könnte mir da so Umlaufgitter vorstellen wie im Gleisdreieckpark. Die überzeugendste Lösung haben da sicher die Fachleute. Mein Wunsch wäre: die Durchwegung/Durchfahrt für Radfahrer, Fußgänger und Rollis muss weiterhin möglich bleiben, gerne auf Schrittgeschwindigkeit abgebremst, sind ja nur ein paar Meter.			0	0	s.o.	

Nr.	Kategorie	Titel	Beschreibung	Ortsbezeichnung/ Verortung	Tag	▲ (pos.)	▼ (neg.)	Konzept- relevant	Sonstige Anmerkungen
TB7-25	Schwachstelle	Bolzplatz, Kletterwand o.Ä. für größere Kinder/Jugendliche	Der kleine freie Platz auf dem Spielplatz wird vielfach von größeren Kindern zum Bolz benutzt. Daraus ergeben sich Nutzungskonflikte wenn buddelnde Kleinkinder oder (auf dem Weg) Passanten von Bällen getroffen werden. Es fehlen bessere Spielmöglichkeiten für größere Kinder Bolzplatz, Kletterwand, Riesenkletterspinne, Boden-Trampoline, große und schnelle Drehscheiben, eine Riesen-Schaukel wie im Gleisdreieck, vielleicht eine kleine Skaterbahn auf dem unteren Teil (Richtung Urbanstr.)?... Ich weiß nicht, welche Möglichkeiten es noch gibt.	unteres Ende Spielplatz	#Spielmöglichkeiten für verschiedene Altersgruppen schaffen	4	0	Aufwertung des Spielplatzes Spielangebot für verschiedene Altersgruppen prüfen	s. Alternativangebot Hohenstaufenplatz
TB7-25A	[Kommentar]	Bezug TB7-25	Hier muss ein Spielkonzept für kleine und große Kinder her. Am besten 2 Spielflächen !! Einmal 0-4 und dann 4- 10 oder so =)			1	0	s.o.	
TB7-26	Idee	Schach	Ich habe gute Kindheits-Erinnerungen an große Schachfelder in Fußgängerzonen auf denen meist ältere Herren sich zu ihren Partien trafen. Zuletzt habe ich so etwas in Italien gesehen. Das ist eine sehr schöne, ruhige Angelegenheit, ähnlich wie Boule und könnte gut ans obere Ende des Spielplatzes platziert werden, wo es eine ungenutzte Fläche gibt. Vielleicht könnte sich hier Boule und Schach auch ideal ergänzen. In der benachbarten Lemgo-Grundschule gibt es auch eine Schach-AG. Hier wäre also mit Spielplatz und Boule+Schach ein tolles Miteinander der verschiedenen Generationen möglich. Tischtennis bietet sich eher für die untere Hälfte (südlich der Dieffe) an. Leider habe ich keine richtig gute Lösung für die Frage, wie man die Figuren vor Diebstahl schützen könnte. Wenn man das Schachfeld in der unteren Hälfte (südlich der Dieffe) platzieren würde und dort einen Kiosk ermöglichen würde (s. mein Kommentar dort, mit Verpflichtung zur Müllbeseitigung), dann könnte dieser Kiosk auch die Figuren fürs Schach gegen Pfand ausleihen. Alternativ könnte man es auch auf die Fläche oberhalb der Grimmstr. verlagern und die Ausleihe an den Späti oder eines der Cafés andocken? (Ich denke, es würde wahrscheinlich eine Schlüsselausleihe für die Aufbewahrungskisten gegen Pfand ausreichen. Es muss wahrscheinlich nur ein geringer Schutz gegen gelangweilte Passanten sein, die die Dinger nachts in den Kanal werfen.)	nördlich vom Spielplatz	#Gesellschaftsspiel e im Freien #Sportangebote schaffen	1	0	Aufenthalts- und Spielangebote für verschiedene Altersgruppen prüfen Standort Boule-Platz prüfen Standort Tischtennis prüfen	
TB7-26A	[Kommentar]	Bezug TB7-26	Lieber südlicher als noch mehr Aktivitäten um die Admiralbrücke herum. Gefällt mir.			0	0	s.o.	
TB7-27	Idee	Bouleplatz	Ein bis zwei Bouleplätze am nördlichen Ende der Grimmpromenade also direkt nördlich an den Spielplatz anschließend, wären toll.	Bouleplätze	#Sportangebot schaffen	3	0	s.o.	
TB7-27A	[Kommentar]	Bezug TB7-27	Ja, sozusagen generationenübergreifendes Spielvergnügen :) Finde ich gut!			1	0	s.o.	
TB7-27B	[Kommentar]	Bezug TB7-27	Zusätzlich sollten an den Stellen wo die Bouleplätze sind eine stärkere Einsichtbarkeit der Bouleplätze von seiten der Straße erreicht werden. Hierfür müssten die seitlichen Büsche an den Stellen deutlich reduziert werden und die Parkplätze auf der Höhe der Bouleplätze verschwinden. Damit hier wirklich auch ein Sonniges und vor allem einsehbares Fleckchen Kiez entsteht.		#Grünstruktur anpassen	0	0	s.o. Klima- und Umweltschutz berücksichtigen	
TB7-27C	[Kommentar]	Bezug TB7-27B	Büsche brauchen wir für die Vögel und allerlei andere Lebewesen. Verschatten auch, wirken der versandung entgegen. Ist nicht beides möglich?		#Artenschutz	0	0	s.o.	
TB7-27D	[Kommentar]	Bezug TB7-27	Gleiches hier: warum nicht weiter südlich? Der nördliche Bereich ist mit zu vielen Ideen, Nutzungen und Nutzer*innen bereits überfrequentiert . Ich sehe ein, dann braucht es auch dort einen Getränkeiosk nebst Pizzeria. Beides könnte dann von einem Kiezverein betrieben werden.			0	0	s.o.	
TB7-27E	[Kommentar]	Bezug TB7-27D	Das finde ich nicht, der kleine Bereich nördlich vom Spielplatz ist nur ein kahles, trostloses Fleckchen Wenn man im nördlichen Bereich ruhigere Angebote (Boule, Schach...) unterbringen würde, wäre das auch ein Gegengewicht zu den Partyeopleen.			0	0	s.o.	

Nr.	Kategorie	Titel	Beschreibung	Ortsbezeichnung/ Verortung	Tag	▲ (pos.)	▼ (neg.)	Konzept- relevant	Sonstige Anmerkungen
TB7-28	Schwachstelle	nördlicher Teil der Grimmpromenade	Es handelt sich hier um einen Hot Spot , d.h. extreme Lautstärke durch Ballermann. Leider wird hier immer laut = lebendig gleichgesetzt. In jedem Satz kommt lebendig vor in Zusammenhang mit dem Graffiti. Es ist grauhaft, wie die schweren gesundheitlichen Auswirkungen von Dauerlärm mit lebendig gleichgesetzt werden. [...] Trotzdem möchte ich gerne zur Beruhigung der Straße, daß der Zaun, der nun um den nördlichen Teil ist höher gemacht wird, vergrößert wird und abends abgeschlossen wird, damit wenigstens Nachts Ruhe herrscht von den Grölen und Anlagenaufreihern. Es ist auch so, daß alle über den niedrigen Zaun steigen wenn sie auf die andere Straßenseite wollen oder auf den Spielplatz und damit die Büsche und Grün zertrampeln. Es wäre unsinnig, da etwas anzulegen, wenn es gleich wieder zertrampelt wird und vermüllt. Domenbüsche wären mein Vorschlag überall anzupflanzen, einmal weil dann niemand mehr durchgeht und für die Vögel, die solche Büsche lieben, z.B. Schlehen, usw. Kein weiteres Abholzen der Bäume mehr. Es ist auch wichtig gegen die Überhitzung der Stadt vorzugehen. [...] Deshalb auch keine weitere Bebauung mehr. Hier ist es schon besonders dicht bebaut, es gibt besonders viel Wohnbevölkerung und gerade noch hier massenhaft Besucher anzulocken ist ungeheuerlich. Auch da kein Ausgleich mit anderen Gebieten. Warum nicht? Da der Spielplatz oft überfüllt ist, wäre es sinnvoll, auch andere umliegende Spielplätze zu benutzen, die oft sehr leer sind, oder auch dort interessantere Geräte aufzustellen. Leider gehen alle Kitas immer nur auf diesen Spielplatz, so ist mein Eindruck und es wird nicht im Mindesten drauf geachtet, daß hier auch noch Kneipen und Cafes sind, die auch wiederum laut sind und sich so das Ganze noch steigert. Außerdem gehen hier viele durch von Südster nach Kotti, was auch wiederum laut ist. Es ist eine Ballung von Laut, nie hat jemand darauf geachtet, ob es zuviel ist oder zu laut, ob Grenzwerte eingehalten werden, ob man das alles vielleicht anders verteilen kann, daß auch ruhigere Straßen was abkriegen und nicht so ungerecht, die einen völlig fertig machen mit jedweden Krach und die andere dafür schön die Ruhe genießen lassen. Im Sommer, wenn die ganzen Touristen noch dazukommen ist es nicht mehr auszuhalten. [...] Gruß [...]	ganzer Grimmpark Nord	#Übernutzung #Lärmproblematik #Verkehrsberuhigung #Einzäunung #Sperzeiten #Klimaschutz #Grünbestand erweitern	0	0	Klima- und Umweltschutz berücksichtigen	temporäre Schließung der Grünanlagen nicht vorgesehen
TB7-28A	[Kommentar]	Bezug TB7-28	Ich habe auch schon darüber nachgedacht, ob es nicht besser wäre, wenn man bestimmte Arealnachtschließt . Vor allem die Spielplätze , damit da morgens nicht Kippen, Hundekacke und Glasscherben rumliegen. Auf dem Grimm (Spielplatz) scheint mir das aber nicht so ein Problem zu sein wie anderswo. Die Grünflächen komplett einzuzäunen erscheint mir zwar grundsätzlich eine gute Idee, aber schwierig bis unmöglich umzusetzen. [...], ich verstehe, was Sie meinen, und wünsche Ihnen, dass sich Ihre Situation verbessert!		#Sperzeiten	0	0		s.o.
TB7-28B	[Kommentar]	Bezug TB7-28A	Wie ich bereits schrieb steigen die Leute über den kleinen Zaun und zertrampeln Grün. Was für mich das Allerschlimmste ist, ist der nächtliche Lärm auf dem Spielplatz von Ballermann. [...] [...]			0	0	s.o.	
TB7-28C	[Kommentar]	Bezug TB7-28A	Ein Oberarzt aus der Charité hat einen Vortrag gehalten zum Klimawandel und der Überhitzung der Stadt Berlin. [...]			0	0	s.o.	
TB7-29	Schwachstelle	Temporäre Fahrradwege - Abschnitt Urbanstrasse/Baerwald	Morgens auf dem Weg zur Schule wird der Abschnitt Urbanstrasse zwischen Grimm- und Geibelstrasse/Baerwaldstrasse Fahrradautobahn und dort (Erst)klassler durchzulotsen ist einfach nur anstrengend. In diesem Abschnitt befinden sich diverse Schulen und Kitas, es ist für Autofahrer 30er Zone, zweispurig und es wird oft geblitzt. Für Fahrradfahrer als auch Fußgänger ist der Weg zu schmal . Da wäre es doch sinnvoll, vor allem weil es sich dort so gut wie nie staut, einen breiten(temporären) Fahrradweg einzurichten und eine Spur zu sperren? Das würde zur wirklichen Beruhigung beitragen.	Fahrradautobahn/Temp. Fahrradwege, 1 Spurspernung	#Verkehrsberuhigung #Wegeverbreiterung	5	0		Fläche außerhalb des Planungsgebiets
TB7-29A	[Kommentar]	Bezug TB7-29	Ja, absolut. Kann ich voll bestätigen. Das ist morgens ein Highway, und mit kleinem Fahrrad-Kind ist man dort nicht sicher unterwegs. Vielen Dank für den Beitrag!			0	0		s.o.
TB7-30	Schwachstelle	Aufwertung des Brunnens	Ich würde mich über eine Aufwertungsdes Platzes rund um und des Wrangelbrunnens freuen. In seinem jetzigen Zustand lädt der eigentlich schöne und historische Brunnen leider nicht zum Verweilen ein. Eine Grundreinigung des Beckens incl. Entfernung der Graffiti und eine Aufwertung der Sitzplätze um den Brunnen wäre mir ein Anliegen.	Wrangelbrunnen	#Aufwertung #Bestandspflege	5	0	Aufenthaltsqualität erhöhen Pflegezustand verbessern	
TB7-30A	[Kommentar]	Bezug TB7-30	Ja, mir auch.			0	0	s.o.	

Nr.	Kategorie	Titel	Beschreibung	Ortsbezeichnung/ Verortung	Tag	▲ (pos.)	▼ (neg.)	Konzept- relevant	Sonstige Anmerkungen
TB7-31	Wunsch	Wrangelbrunnen	Ich würde den Wrangelbrunnen gerne renoviert sehen. Ausserdem wünsche ich mir eine Tafel zur Geschichte des Brunnen	Wrangelbrunnen	#Geschichte vermitteln	3	0	s.o. Beschilderung (zur Information) prüfen	Graffiti-beseitigung ist vorgesehen
TB7-31A	[Kommentar]	Bezug TB7-31	Gute Idee, die Geschichte des Brunnens ist ja durchaus interessant!			0	0	s.o.	
TB7-32	Idee	Pfandpflicht für Pizzakartons	Die Müllmenge rund um die Admiralbrücke hat sich in diesem Sommer nochmal dramatisch gesteigert. Die sperrigen Pizzakartons sind ein beträchtlicher Anteil davon; sowie viele Müllbehälter kann man gar nicht aufstellen. Ich gönne den Pizzerianen an der Brücke ihren Umsatz, aber sie dürfen die Müllbeseitigung nicht einfach der Allgemeinheit überlassen. Leere Pfandflaschen werden zum größten Teil von Flaschensammlern beseitigt. Die würden auch Pizzakartons sammeln, wenn sie 20 Ct dafür bekommen.		#Müllproblematik	12	0		s. Zero-Waste-Management Friedrichshain-Kreuzberg Leerungsturnus prüfen
TB7-32A	[Kommentar]	Bezug TB7-32	...zumal die Pizzakartons die Mülleimer an der Brücke (im Boden) verstopfen. Ich stand kürzlich mal daneben, als einer geleert wurde. Die BSR-Mitarbeiter mussten jeden Pizzakarton einzeln durchreißen, damit er abgesaugt werden konnte. Es waren unzählige Kartons. NACHTRAG: Nachdem ich das geschrieben hatte, habe ich der Zeitung entnommen, dass auf Bundesebene eine Abgabe auf Einwegverpackungen von Restaurants vorbereitet wird. Dann sollte man natürlich hier nicht mit viel Aufwand etwas einführen, was dann sofort wieder überholt ist.			0	0		s.o.
TB7-32B	[Kommentar]	Bezug TB7-32	Sorry, die Idee ist nicht durchsetzbar. Das Casolare (den AUSCHLIESSLICH um das gehts, sind wir mal ehrlich) verkaufen ja auch an Leute, die das zuhause essen und da ihren Karton entsorgen (hoffentlich nicht ins Altpapier, aber das ist eine andere Geschichte...). Und wiederverwertet werden kann ja leider kein einziger Karton. Nicht falsch verstehen: Dass die da Sommer für Sommer höhere Umsatzrekorde fahren, ihnen aber der Müll am Ufer und auf der Brücke komplett am culo vorbeigeht ist natürlich kein Zustand. Ich hab keine bessere Idee, außer das ich Pizza schon seit Jahren woanders esse.			0	0		s.o.
TB7-32C	[Kommentar]	Bezug TB7-32B	Na wenn das keine Lösung ist, dann halt größere Mülleimer?		#Mülleimermodell anpassen	0	0		s.o.
TB7-33	Schwachstelle	Wiese Grimmpromenade zwischen Urban- und Dieffenbachstraße	Die Rasenfläche ist nicht attraktiv und kein lebendiger Treffpunkt den Kiez. Es gibt im Forum schon mehrere Ideen, Tischtennis und Boule, Biergarten sowie ein Hundeauslaufplatz. Es ist auch erwähnt, dass von Hunden und Menschen gepinkelt und gekackt wird, die Hunde immerhin nicht Alkohol trinken und die meisten Hundebesitzer die Kacke der Hunde wegmachen. Die Rasen ist ziemlich dünn, düster und feucht. Er lädt nicht zum sitzen ein. Zusätzlich - siehe oben. Dieser Teil der Grimmpromenade ist deswegen sehr anders als der andere Teil mit dem Spielplatz. Ein Teil könnte als Hundeauslauf genutzt werden, der allerdings kleiner als die auf dem Tempelhoferfeld wäre. Es würde aber die Nutzung der anderen Fläche möglich machen statt dass überall Hundeauslauf ist. Der nördliche Teil wäre dafür gut geeignet. Näher am Brunnen ist es sonniger und heller. Dieser Teil sollte als Treffpunkt gestaltet werden. Biergarten mit Tischtennis davor wäre eine gute Kombination, eine Erweiterung des Bouleplatzes Fichte-/Körtestraße wäre auch möglich. Ich weiß nicht, wie mehr Licht und Sonne in den Bereich der Promenade kommen kann. Es wäre schön und vielleicht haben Gärtner ein paar Ideen.	"Rasen", Grimmstraße zwischen Urban- und Dieffenbachstraße	#Aufenthaltsqualität schaffen #Hundeauslauf schaffen #Treffpunkt schaffen #Sportangebot schaffen	3	0	Aufenthalts-, Spiel- und Sportangebote erweitern	s. Alternativangebot Hundeauslauf Hasenheide Hundeauslauf nicht vorgesehen
TB7-33A	[Kommentar]	Bezug TB7-33	Absolute Zustimmung! Frage mich allerdings, ob nicht ein Aufenthaltsort an der Urbanstraße wegen des Verkehrslärms eher wenig attraktiv sein könnte? Ergänzungsvorschlag: Könnte man ggf. eine Fläche für einen Kiosk schaffen, um mehr Aufenthaltsqualität herzustellen? Die Einnahmen könnten für die Pflege des Platzes verwendet werden, der Betreiber wäre für die Sauberkeit zumindest im näheren Umkreis des Kiosks zu verpflichten. Dafür sozusagen eine "Goldgrube".		#Lärmproblematik #kommerzielles Angebot	0	0	s.o.	s. Alternativangebot Kiosk Körtestr. Keine Kommerzialisierung von Grünanlagen vorgesehen
TB7-33B	[Kommentar]	Bezug TB7-33	Treffpunkt ände ich auch schön. Aber Hundeauslauf...? So weit weg ist der in der Hasenheide ja nun auch nicht.			0	0	s.o.	

Nr.	Kategorie	Titel	Beschreibung	Ortsbezeichnung/ Verortung	Tag	▲ (pos.)	▼ (neg.)	Konzept- relevant	Sonstige Anmerkungen
TB7-34	Idee	öffentliche Toilette sowohl für Männer als auch Frauen einrichten im Bereich am Ende der Admiralbrücke	Pissoir analog zum Oranienplatz Missoir für Frauen alt. Walloilette (hier Problem der Kosten und das Nutzen durch Junkies) Warum? Die Notdurft verrichtet wird im Augenblick in und an allen Hauseingängen in der Umgebung selbst wenn jemand in unmittelbarer Nähe steht, sich bewegt... bis hin zur jüdischen Synagoge (diensthabende Polizei interviewen) und dem Ballerhof am Fraenkelufer. Für den Spielplatzbereich Grimmstraße wird ähnliches gelten.		#öffentliches WC	8	0	Toilettenstandort prüfen	
TB7-34A	[Kommentar]	Bezug TB7-34	Das ist für alle im Umkreis von 300m überhaupt die wichtigste Forderung! Die Belästigung durch Fäkalien ist unglaublich. Und im kommenden Sommer erstmal Toilettenwagen o.ä. als temporäre Lösung			1	0	s.o.	
TB7-35	Schwachstelle	Drainage der Wege verbessern	Die Wege auf im Grimmpark sind bei Regen unpassierbar , Drainage in die Gründlächen anlegen, bitte.	Wege im Grimmpark bei Regen ☁	#Bodenbelag anpassen	3	0	Sanierung der Wegeflächen prüfen	
TB7-36	Idee	Pavillions mit Rosenspallier	Es wäre toll, wenn hier mehrer kleine Treffinseln wären, wo sich jung und alt zum Picknick oder Kaffeeplatsch treffen kann oder zum Doppelkopf spielen.		#Treffpunkte schaffen	1	0	Aufenthaltsqualität für verschiedene Altersgruppen erhöhen	
TB7-37	Schwachstelle	Glascontainer	Die Glascontainer mit zerbrochenem Glas und regelmäßigen Müllablagerungen inklusive Rattenbefall sind mit dem Spielplatz nicht vereinbar.	Glascontainer	#Container versetzen #Rattenproblematik	4	0	Pflegezustand verbessern Standort Container prüfen	Leerungsturnus prüfen
TB7-37A	[Kommentar]	Bezug TB7-37	Gibt es eine Idee für einen alternativen Standort?			0	0	s.o.	
TB7-37B	[Kommentar]	Bezug TB7-37A	Danke für die Rückfrage. Es gibt in nur wenigen Metern Entfernung oben an der Admiralbrücke auch mehrere Container. Ob damit der Bedarf für die Glasentsorgung gedeckt ist, vermag ich nicht zu beurteilen. Weitere Container stehen am Zickenplatz. Die sind von diesem Standort aus auch in wenigen Minuten fußläufig zu erreichen.			0	0	s.o.	
TB7-37C	[Kommentar]	Bezug TB7-37A	Die Straßenseite gegenüber wäre schon eine Verbesserung!			0	0	s.o.	
TB7-38	Schwachstelle	Keine Kopfsteinpflaster auf der Fahrradstrasse Grimmstrasse	Die Grimmstrasse ist ja jetzt als Fahrradstrasse ausgeschildert. Dadurch das sie Kopfsteinpflaster hat ist es für Radfahrer schwierig diese als richtige Radstrasse zu benutzen. Die meisten Radfahrer fahren da verständlicherweise nur weiter auf dem Radweg, der asphaltiert ist. Also wenn Fahrradstrasse, dann bitte alles asphaltieren rot kennzeichnen und den Weg einengen, damit für Autofahrer ganz deutlich wird, was eine Fahrradstrasse bedeutet und Radfahrer da wirklich so fahren können wie es auf eine Fahrradstrasse sein sollte.	Grimmstrasse	#Fahrradstraße anpassen #Bodenbelag anpassen	4	0	Qualität der Fahrradstraße prüfen (Wegebelag, Markierungen)	
TB7-38A	[Kommentar]	Bezug TB7-38	Die Grimmstrasse ist ja jetzt als Fahrradstrasse ausgeschildert. Dadurch das sie Kopfsteinpflaster hat ist es für Radfahrer schwierig diese als richtige Radstrasse zu benutzen. Die meisten Radfahrer fahren da verständlicherweise nur weiter auf dem Radweg, der asphaltiert ist. Also wenn Fahrradstrasse, dann bitte alles asphaltieren, rot kennzeichnen und den Weg einengen, damit für Autofahrer ganz deutlich wird, was eine Fahrradstrasse bedeutet und Radfahrer da wirklich so fahren können wie es auf eine Fahrradstrasse sein sollte.		(Wiederholung TB7-38)	1	0	s.o.	
TB7-38B	[Kommentar]	Bezug TB7-38	Das Kopfsteinpflaster nervt beim Radfahren :peziell mit so einem mit dünnen Reifen wie meins. Zum Anschauen mit den unterschiedlichen Steinen es ist allerdings schöner als eine schwarze Teerdecke. Deswegen fände ich es gut, wenn die Fahrradspur doppelte so breit äre, aber das Pflaster daneben bleibt.		#Wegeverbreiterung	2	0	s.o.	
TB7-38C	[Kommentar]	Bezug TB7-38	Asphaltstraße bedeutet dann auch höhere Geschwindigkeit von Pkw siehe letzter Abschnitt der Dieffenbachstr zum Ufer hin, Katastrophe!			0	0		Temporeduzierung prüfen
TB7-38D	[Kommentar]	Bezug TB7-38C	Deswegen Einengung der Fahrradstrassen für Autofahrer, damit kein Rasen möglich ist.			0	0		s.o.
TB7-38D	[Kommentar]	Bezug TB7-38	Kopfsteinpflaster auf einer Fahrradstraße? Wer kommt denn überhaupt auf so eine Idee...?			0	0	s.o.	

Nr.	Kategorie	Titel	Beschreibung	Ortsbezeichnung/ Verortung	Tag	▲ (pos.)	▼ (neg.)	Konzept- relevant	Sonstige Anmerkungen
TB7-39	Schwachstelle	Öffentliche WC	Der Grimmpark und die umliegenden Vorgärten wird vor allem nachts zum öffentlichen WC . Nachts begegnet man sehr oft entblößten Männern, die schamlos den Park nicht nur urinieren, sondern auch ihr großes Geschäft verrichten.		#öffentliches WC	2	0	Toilettenstandort prüfen	
TB7-39A	[Kommentar]	Bezug TB7-39	Wir brauchen insgesamt viel mehr öffentliche WCs . In Kopenhagen gibt es an den meisten öffentlichen Spielplätzen Kleine Klohäuschen.			0	0	s.o.	
TB7-39B	[Kommentar]	Bezug TB7-39	Ja, die sind dringend benötigt			1	0	s.o.	
TB7-40	Idee	Hundefreulauf	Die Rasenfläche im Grimmpark zu einer Hundefreulauffläche ausweisen. Es gibt sehr viele Hunde im Kiez und es kommt, gerade im Sommer, oft zu Konflikten . Für viele Hundebesitzer wird der Spaziergang zum Spießrutenlauf. Gerade für ältere Hundebesitzer*innen ist der Weg zum Tempelhofer Feld zu weit.	Wiese im Grimmpark	#Hundeauslauf	4	6		s. Alternativangebot Hundeauslauf Hasenheide
TB7-40A	[Kommentar]	Bezug TB7-40	Sehr gute Idee!!!!			1	2		s.o.
TB7-40B	[Kommentar]	Bezug TB7-40	Bitte nicht noch mehr Hundekot auf den wenigen, grünen Gemeinschaftsflächen.			3	1	Abfalleimer mit Hundekotbeuteln aufstellen	s.o.
TB7-40C	[Kommentar]	Bezug TB7-40	alternativ ein Teil der Wiese zwischen Geibel- und Urbanstraße			3	1		s.o.
TB7-40D	[Kommentar]	Bezug TB7-40	Vielleicht könnte man einen Teilbereich umzäunen , wie es auch am Tempelhofer Feld oder in der Hasenheide gemacht wurde? So ist die Gefahr für Tretminen in den anderen Bereichen auch geringer..		#Einzäunung	0	1	s.o.	s.o.
TB7-40E	[Kommentar]	Bezug TB7-40B	@[...] Warum regt sich keiner über die menschlichen Tretminen auf? Ich habe letzte Woche einer Mama am Grimmspielplatz eine Kottüte in die Hand gedrückt. Ich bekam einen erstaunten Blick zugeworfen und die Bemerkung, das wäre doch natürlicher Dünger. Ja, es bleibt immer noch Hundekot liegen, aber es gibt eine große Mehrheit, die den Kot beseitigt.			0	0	s.o.	s.o.
TB7-40F	[Kommentar]	Bezug TB7-40	Man sollte die wenigen Grünanlagen in Kreuzberg nicht auch noch zugunsten von Hunden sperrn			2	0		s.o.
TB7-40G	[Kommentar]	Bezug TB7-40	Aus meiner Sicht: sehr guter Vorschlag, um Nutzungskonflikte zu vermeiden Hundehaufen im Umkreis dürften dann weniger werden. Im Hundeauslauf keine Hundehaufen, da soziale Kontrolle durch andere Hundebesitzer. Problem ist allerdings auch auf dem Tempelhofer Feld und in der Hasenheide leider, dass viele Hundebesitzer die Tiere dann trotzdem auch neben dem Auslauf frei laufen lassen. Das müsste vermieden werden.			1	1		s.o.
TB7-40H	[Kommentar]	Bezug TB7-40	Bittebitte nicht an der Stelle Ich sehe auch überhaupt nicht, dass wir sehr viele Hunde im Kiez hätten. Die Wiese muss so gestaltet werden, dass sie von verschiedensten Gruppen im Kiez gerne genutzt wird. Momentan geht das ja leider auch aufgrund der vielen ekligigen Hundekacke auf der Wiese nicht. Viele Hundebesitzer lassen nicht nur dort die Haufen einfach liegen, fragt einfach mal die Leute, die sich um eine Baumscheibe kümmern...			1	0	s.o.	s.o.
TB7-40I	[Kommentar]	Bezug TB7-40	Wenig Grünflächen im Graefekiez? Urbanhafen, Landwehrkanal, etc Warum nicht einen kleinen Teil an die Hunde geben? Diese Wiese war im Sommer voll mit Glasscherben und Müll von nächtlichen Parties. Ich weiß gar nicht, wieviel Glasscherben ich dort aufgesammelt habe, damit sich Mensch und Tier sich dort nicht verletzen. Ich für mich stelle in den letzten Jahren fest, im Sommer keinen Platz mehr für mich und meine Hunde im Kiez zu finden. Ich fühle mich verdrängt, ein Spaziergang mit Hunden ist ein Spießrutenlauf. By the way , die Büsche sind voll mit Menschenkot, da regt sich irgendwie keiner auf			0	0	Pflegezustand verbessern Toilettenstandort prüfen	s.o.
TB7-41	Wunsch	Kostenlose öffentliche Toilette	Auf der Admiralsbrücke treffen sich das ganze Jahr über Menschen zum Musik machen und hören, gemeinsam trinken und reden. Aber irgendwo in der näheren oder weiteren Umgebung gibt es eine Möglichkeit, eine Toilette aufzusuchen, weshalb viele notgedrungen in das Gebüsch des nahegelegenen Spielplatzes oder die Sträucher am Landwehrkanal ausweichen. Das ließe sich vermeiden, wenn z.B. auf dem Spielplatz oder in direkter Nähe der Admiralsbrücke eine kostenlose, öffentliche Toilette eingerichtet würde, wie es sie z.B. auf dem Spielplatz im Viktoriapark bereits gibt.		#öffentliches WC	2	0	s.o.	
TB7-41A	[Kommentar]	Bezug TB7-41	Vielleicht könnte die öffentliche Toilette in paar Meter rauf Planufer , Ecke Graefestraße in eine kostenloses WC umgewandelt werden? Ich finde es wichtig, den offenen Charakter dieser Fläche vor der Brücke zu erhalten . Es ist schön, dass der Blick schweifen kann.			0	0	s.o.	
TB7-42	Liebling sort	Wildblumenwiese	Im Norden der Grimmpromenade unmittelbar an die Admiralsbrücke angrenzend, hat eine Nachbarschaftsinitiative mehrere Brachflächen mit einer Wildblumenwiese, Himbeersträuchern und anderen Blumen bepflanzt . Das sollte unbedingt erhalten werden, toll wäre es auch, an möglichst vielen anderen Stellen im Kiez solche Wildblumenwiesen als Schmetterlings- und Insektenweiden anzulegen. Sie sehen wunderschön aus und leisten einen ganz konkreten, wichtigen Beitrag zu Umweltschutz und Artenvielfalt im Kiez.		#Eigeninitiative #Wildblumenwiese	9	1	Eigeninitiative fördern Standort Wildblumenwiese prüfen	

Nr.	Kategorie	Titel	Beschreibung	Ortsbezeichnung/Verortung	Tag	▲ (pos.)	▼ (neg.)	Konzept-relevant	Sonstige Anmerkungen
TB7-42A	[Kommentar]	Bezug TB7-42	Ja, der Ort war in den letzten Jahren nur eine Sandwüste und ist jetzt eine wunderschöne Wiese geworden. Stell doch bitte ein Schild auf, wann ihr die nächste Pflanzaktion macht. Ich würde wie wahrscheinlich noch viele andere gerne helfen.			3	0	s.o. Beschilderung zur Information prüfen	
TB7-42B	[Kommentar]	Bezug TB7-42A	[...], schön dass dir die Wiese gefällt. Die verantwortliche Initiative findest du hier – schreibe uns gern eine Mail und wir können dich informieren, wenn es wieder eine Aktion gibt: https://www.graefekiezforum.de			1	0		
TB7-42C	[Kommentar]	Bezug TB7-42	Die Blumenwiese ist sehr schön und eine tolle Aufwertung des Platzes Da es allerdings sehr viele Kinder im Kiez und vor allem vor der Eisdielen gibt, würde ich es begrüßen, wenn die Giftpflanzen in der näheren Umgebung (z.B. der Fingerhut) durch alternative Stauden ersetzt werden würden.		#Giftpflanzen vermeiden	2	0	s.o. Beschilderung zur Information prüfen	Pflanzliste für Initiative prüfen
TB7-42D	[Kommentar]	Bezug TB7-42	Bin ich hier der Einzige, der die sogenannte "Wildblumenwiese" überflüssig findet? Vor diesem seltsamen Experiment konnte man die Wiese wenigstens noch im Sommer als Liege- und Sitzfläche nutzen, was ja auch viele Leute gemacht haben. Im jetzigen Zustand ist sie m.E. nur eine Hobbyaktion für eine Handvoll Umwelt-Aktivist*innen mit gutem Draht zum Grünflächenamt. Diese attraktive Fläche direkt an der Brücke könnte viel besser genutzt werden.		#Aufenthaltsort sichern	0	0	Aufenthaltsqualität und Wildblumenwiese stärken	Fläche ist Verkehrsfläche
TB7-43	Idee	Tischtennispromenade	Sehr geehrte Damen und Herren, Aufgrund der Corona Pandemie habe ich als Anwohner über die Frühlings- und Sommermonate beinahe täglich auf einer der drei Tischtennisplatten auf der Fontanepromenade gespielt. Dort herrschte ein ausgesprochen reger Betrieb. Ich wünsche mir, dass auch auf der Grimmpromenade Tischtennisplattenaufgestellt werden. Ich bin mir sicher, dass diese sehr gut angenommen werden würden und auch in Zukunft nach Corona die vielen tischtennisbegeisterten Menschen in der Nachbarschaft dort eine gute Zeit verbringen werden. Leider wird die Grimmpromenade auf Seite der Urbanstr. bis jetzt hauptsächlich Nachts von feiern Jugendlichen genutzt, die die Grünanlage erheblich zumüllen , tagsüber hingegen sind die Bänke der Promenade bei der Fontäne von teilweise aggressiven Trinker*innen dominiert, was nicht zum Verweilen einlädt. Eine (bessere) Beleuchtung würde Nachts für ein höheres Sicherheitsgefühl sorgen. Ich erhoffe mir durch die Installation von Tischtennisplatten eine Belebung des Platzes und eine höhere Durchmischung der Nutzer*innen Interessant wäre zusätzlich auch eine Boule+ oder Boccia-Bahn wie am Paul-Linke-Ufer bzw Carl-Hertz-Ufer. Eine denkbare Möglichkeit wäre auch Teile der Freiflächen für die umliegende Gastronomie auszuschreiben um dort eine Art Biergarten zu betreiben.		#Belebung des Platzes #Sportangebote schaffen #Beleuchtung verbessern #Gastronomisches Angebot	4	2	Aufenthalts-, Spiel- und Sportangebote für verschiedene Altersgruppen erweitern Beleuchtung prüfen Standort Tischtennis, Boule und Boccia prüfen	Kontrolleinsatz prüfen Keine Kommerzialisierung von Grünanlagen vorgesehen Ausweitung Tischtennis nicht vorgesehen
TB7-43A	[Kommentar]	Bezug TB7-43	Die Idee einer Tischtennispromenade finde ich auch hervorragend, allerdings ist die Fontanepromenade dafür viel besser geeignet. Dort ist es windstill(er) und der wenige Platz dort bietet eh nicht so viele Möglichkeiten effektiv bespielt zu werden. Die Wiese in der Grimmstraße ände ich ein bisschen verschenkda für .			0	0	s.o.	



I – HOHENSTAUFENPLATZ

Nr.	Kategorie	Titel	Beschreibung	Ortsbezeichnung/Verortung	Tag	▲ (pos.)	▼ (neg.)	Konzept-relevant	Sonstige Anmerkungen
TB8-1	Wunsch	Toilette	Wo sollen all die spielenden Kinder und Eltern auf die Toilette gehen? In Kopenhagen haben fast alle öffentlichen Spielplätze Toilettenhäuschen.		#öffentliches WC	0	0	Toilettenstandort prüfen	Senat zuständig
TB8-2	Wunsch	Durchgangsverkehr und Raserei abstellen	Unser Kind geht am Hohenstufenplatz in die Kita. Jeden Morgen ist der Weg dorthin gefährlich, aufgrund von a) Falschparkenden b) Rasern . Die Schönleinstraße wird von vielen als Abkürzung zum Kottbusser Damm genutzt. Ich schlage vor, dass die Boppstrasse zur Fussgängerzone wird und die Schönleinstraße einen Modalen Filter bekommt, welcher Autos von der Urbanstraße kommend nur nur in Richtung Dieffenbachstraße fahren lässt und von der Schönleinstraße nur in Richtung Lachmannstrasse. Für den gesamten Graefekiez wünsche ich mir eine Umgestaltung zum echten Verkehrsberuhigten Bereich mit Rückbau von baulich getrennten Gehwegen und Abschaffung der vielen Parkplätze . Das ganze muss so gestaltet sein, dass Autos dort gar nicht parken können, aktuell werden alle Freiräume und Baumscheiben ohne Poller beparkt.		#Verkehrssicherheit #Fußgängerzone einrichten #Verkehrsraum verkehrsberuhigt umgestalten	1	0	Verkehrssicherheit Straßenräume verbessern	außerhalb des Planungsgebietes übergeordnetes Konzept prüfen
TB8-2A	[Kommentar]	Bezug TB8-2	Sehr guter Vorschlag! Ich finde auch, dass man die Verkehrsflächen rund um die Grünanlagen einmal generell neu denken sollte. Insbesondere bei den Promenaden ist es eine Schande, dass der einzige Nutzwert offenbar darin besteht, einen Korso aus Parkverkehr aufzunehmen. Ganz klar ist das z.B. so bei der Fontanepromenade.		#Verkehrsflächen umgestalten	0	0	s.o.	
TB8-3	Idee	Picknickplätze mit Schach und Damefeldern, Mooskulpturen gegen Schadstoffe, Boule und Tischtennis	Picknickplätze mit Schach und Damefeldern , Mooskulpturen gegen Schadstoffe, Boule und Tischtennis und wo es noch geht Wildblumen säen.		Mobiliar erweitern #Gesellschaftsspiele im Freien #Sportangebote erweitern	1	0	Aufenthalts, Spiel- und Sportangebote erweitern	Umsetzung Wildblumenwiese in anderem Teilbereich prüfen
TB8-4	Idee	"Zickenspielplatz" und Freifläche (Marktfäche) Wünsche und Ideen der 4b Lemgo GS	Hier meldet sich die 4b aus der Lemgo-GS zu Wort, die auch schon für den Grimmspielplatz Änderungsvorschläge/Ideen/Wünsche formuliert hat. Auf der Freifläche (bisher Marktfäche) könnte eine Bodenfläche geschaffen werden, die es erlaubt, Inlineskater zu fahren. Ein Skater-Parcours für fortgeschrittene Inlineskater wäre super. Rund um diese Freifläche könnten Sitzgelegenheiten aus Holz ringsherum zum Ausruhen einladen. Für den Spielplatz gibt es folgende Ideen: Eine Loopingrutschbahn richtig hoch (10m): Runde Schaukeln, für mehrere Kinder Ein ganz großes Klettergerüst Spielzeugausleihe jeden Tag Wasserpumpen Grasflächen zum Hinlegen Vielen Dank, dass wir mitmachen durften. Das hat richtig Spaß gemacht. Die 4b Lemgo-GS	Freifläche (bisher Marktfäche)	#Spielgeräte erweitern #Skateangebote schaffen #Sitzmöglichkeiten erweitern	2	0	Aufenthalts, Spiel- und Sportangebote für unterschiedliche Generationen erweitern	hier muss in die Beteiligung gegangen werden
TB8-4A	[Kommentar]	Bezug TB8-4	Die Freifläche (Marktfäche) wird ja bisher schon genutzt, um Kindern das Skaten, Rollschuhfahren, Fahrradfahren beizubringen . Aber der Belag könnte tatsächlich besser sein . Diesen Platz neu als Skaterfläche zu gestalten ist genial, besonders die Sitzgelegenheiten ringsum wären schön. Bisher sitzen wir auf dem Boden.		#Skateplatz etablieren #Bodenbelag verbessern	0	0	Sanierung der Fläche prüfen Umgestaltung des Platzes prüfen	

I – Hohenstaufenplatz (TB8)

Freiflächen-Entwicklungskonzept Urbanstraße

Nr.	Kategorie	Titel	Beschreibung	Ortsbezeichnung/Verortung	Tag	▲ (pos.)	▼ (neg.)	Konzept-relevant	Sonstige Anmerkungen
TB8-5	Idee	Tischtennisplatten	Die Tischtennisplatten in der Umgebung sind im Sommer oft besetzt. Die Insel zwischen Straße und Marktplatz ist - wenn man von der Trinkrunde bei den Flaschencontainern absieht - bislang noch kaum genutzt. Eine oder zwei Tischtennisplatten würden da doch vielleicht hinpassen. Kann man bei Flohmarkt vielleicht auch zum Tisch umfunktionieren.		#Tischtennisplatte n aufstellen	2	0	s.o.	
TB8-6	Idee	Tolle Sitzmöbel	An warmen Tagen sitzen die Anwohner hier oft mangels Alternative auf dem Bordstein . Ein paar gut gestaltete Sitzgelegenheiten an den Rändern würden den Platz aufwerten.		#Sitzmöglichkeiten schaffen	0	0	Sitzmöglichkeiten schaffen	
TB8-7	Idee	Patenschaftskonzept für Begrünung um Bäume	Hiermit schlage ich vor, ein Patenschaftskonzept für die Begrünung rund um Bäume , vor Geschäften und Häusern befindlich, einzurichten. Hierbei sollte ein Ladengeschäft (im Erdgeschoss), oder eine/mehrere private Mieteinheit(en) aus dem Haus vor dem jeweiligen Beet, eine Patenschaft dafür übernehmen. Die Kosten für das erstmalige (oder frühjährliche) Erstellen des Beetes (Bepflanzung und Schutz) sollte vom Bezirk bzw. von der Stadt finanziert werden, die Umsetzung entweder auch oder vom Pate. Pflege, Bewässerung und Reinigung übernimmt der Pate . Falls die Finanzierung ein Problem darstellt, könnte man auch Finanzierungspaten hinzufügen, welche als solche auf dem Baum/Sitzfläche ausgewiesen werden (analog gespendeter Sitzmöbel im öffentlichen Raum „Gespendet von Blumengeschäft XY“). Der Schutz sollte robust und ökologisch sein und könnte zusätzlich als Sitzfläche gestaltet werden (inkl. Sondergenehmigung zur gewerblichen Nutzung durch den gewerblichen Paten).		#Baumpatenschaft #Eigeninitiative	2	0	Eigeninitiative fördern	Umsetzung Patenschaftskonzept prüfen, ggf. Ansprechpartner seitens des Bezirks etablieren
TB8-8	Idee	Der Zickenplatz soll endlich Zickenplatz heißen!	Gibt es einen Grund, warum man den nie verwendeten historischen Namen des Platzes beibehalten sollte? Aus meiner Sicht verbindet diesen Platz und die ganze Umgebung nichts mit den Hohenstaufen . Der gebräuchliche Name " Zickenplatz " ist einfach, freundlich und passend.		#Historie #Namensgebung	3	1	Bezeichnung des Hohenstaufenplatzes als "Zickenplatz" prüfen	
TB8-9	Idee	Noch ein tolles Spielgerät für etwas ältere Kinder	Neben der Seilbahn wäre noch Platz für ein etwas größeres Spielgerät . Es gab auf dem Zickenplatz bis ca. vor 8 Jahren mal einen ganz tollen Kraken (mit Clownkopf), an dessen Armen man durch die Luft rasen konnte. Das war der absolute Hit für eine sehr breite Altersspanne! Leider wurde es abgebaut. (Warnhinweis: Auf dem Grimmigab es ebenfalls mal ein Gerät zum Drehen, das leider kaum zu bewegen war, auch auf anderen Spielplätzen - es muss bei der Vergabe und der Abnahme solcher Geräte unbedingt darauf geachtet werden, dass sie leichtgängig sind und nicht durch Sand zugesetzt werden können!) Ein anderes tolles Spielgerät , ebenfalls für eine breite Altersspanne, habe ich bei einem Besuch im Rhododendronpark in Bremen gesehen: Ein großes Haus mit großen Brettern, aus denen die Kinder dann durch Verschieben Etagenböden, Sitzmöbel, Trennwände etc. bauen können. Super! Hier ist der Link zum Bild: https://www.rhododendronparkbremen.de/fileadmin/redaktion/Bilder/Parkteile/Neuer_Park/Abenteuerspielplatz/Spielplatz-DSC_7518.jpg Noch ein Wunsch wäre, nachdem ich ein Grüppchen von Jungs um die 10-12 Jahre beim freundschaftlichen Raufen beobachtet habe: ein Boxsack!	Spielplatz, Richtung Kottbusser Damm	#Spielgeräte für eine breite Altersspanne erweitern	0	0	Spielangebote schaffen	
TB8-10	Idee	Zone 30	Zone 30 um den gesamten Platz , zumindest zu allen Seiten außer Kottbusserdamm		#Temporeduzierung	1	0	Verkehrssicherheit Straßenräume verbessern	umliegende Straßen sind als Spielstraßen ausgewiesen
TB8-10A	[Kommentar]	Bezug TB8-10	Ist das nicht schon alles verkehrsberuhigter Bereich , also Tempo 7?			0	0		s.o.
TB8-10B	[Kommentar]	Bezug TB8-10A	Ja, daran hält sich nur etwa 1% der Autofahrenden . Ich werde im Auto regelmässig von anderen Autos genötigt schneller zu fahren...			0	0		s.o.
TB8-11	Idee	Picknick-Platz	Picknick-Platz		#Möbiliar erweitern	1	0	Aufenthaltsangebot schaffen	
TB8-11A	[Kommentar]	Bezug TB8-11	Ja, hier sitzen gerne Familien mit mitgebrachtem Essen, da wären Picknicktische wirklich schön.		#Möbiliar erweitern	0	0	s.o.	
TB8-12	Idee	Begrünung und Pflege	Mehr Büsche und Bäume inkl. deren Pflege		#Grünbestand erweitern #Grünpflege	0	0	Pflegezustand verbessern Bepflanzung erweitern	
TB8-13	Idee	Größere Mülleimer	Größere Mülleimer und regelmäßige Leerung		#Mülleimerbestand erweitern	2	0	Abfalleimer erneuern (Größe prüfen)	Leerungstabus prüfen
TB8-13A	[Kommentar]	Bezug TB8-13	0 ja, unbedingt nötig! Quillt immer alles über - obwohl es schon viele Eimer gibt. Also wahrscheinlich eher häufiger leeren.			0	0		

I – Hohenstaufenplatz (TB8)

Freiflächen-Entwicklungskonzept Urbanstraße

Nr.	Kategorie	Titel	Beschreibung	Ortsbezeichnung/ Verortung	Tag	▲ (pos.)	▼ (neg.)	Konzept- relevant	Sonstige Anmerkungen
TB8-14	Idee	Skaterbahn für Kinder (!) und Outdoor-Fitnessgeräte rund um den Spielplatz	In der ganzen Gegend fehlen Angebote für ältere Kinder und Jugendliche . Rund um den Spielplatz gibt es hier sehr, sehr viel ungenutzten Platz , der zudem total staubig ist, da wächst nichts. (Man könnte höchstens Hochbeete anlegen, aber wegen Schatten schwierig.) Hier ein paar Vorschläge: - Bänke direkt an den Spielplatz verlegen, sozusagen als Schutzwall - gerne direkt an den Spielplatz auch ein paar Outdoor-Fitnessgeräte für Jugendliche und für gelangweilte Eltern , die auf ihren Handys daddeln, während die Kinder spielen - auch sie sollen fit bleiben! :) - dahinter eine Skater-/Roller-/Kinderfahrradbahn rund um den Platz, mit "Bremsröhren" an den Durchgängen zum Spielplatz (wer schnell skaten will, ist hier fehl am Platze, der kann ja zum Tempelhofer Feld fahren) - An die Seite Boppstr. passen ohne Weiteres noch Tischtennisplatten , von denen es ebenfalls zu wenige gibt. - ggf. kann man die Gitterwände der Bolzplätze auch noch von außen nutzen , mit Torschusswänden und z.B. Basketballkörben auf verschiedenen Höhen (auch für jüngere Kinder) - Schön fände ich auch Angebote für die ältere Generation , die sich hier gerne aufhält. Es gibt doch z.B. solche Tische , auf denen Spielfelder aufgedruckt sind (Schach, Backgammon...). Oder seniorentaugliche Fitnessgeräte .	rund um den Spielplatz	#generationsübergreifende Angebote #Sport im Freien #seniorengerechte Angebote #Tischtennisplatten #Gesellschaftsspiele im Freien #Skateanlage	1	0	Aufenthalts-, Spiel- und Sportangebote für unterschiedliche Generationen erweitern	
TB8-15	Idee	Ort für generationsübergreifende Kultur	Es fehlt in Berlin an Orten für Kultur im Kiez . Hier könnte ein toller kleiner Ort für nicht lautsprechverstärkte akustische Musik, Tanz, und Bewegung sein. In Form eines Quasi Pavillions . Die Nutzung des öffentlichen Raum durchs Künstlerinnen wurden in den letzten Jahrzehnten massiv verdrängt. Dabei ist das ein elementarer Bestandteil des Zusammenlebens - und zwar auch im Kiez. Dafür sollte man nicht an den Stadtrand fahren sollen. Hier könnte eine größere Terrasse für Kultur entstehen. Ein Holzdeck mit evtl. einer größeren ausziehbaren Markise, als Sonnenschutz/Regenschutz. Hier könnten sich auch Anwohnerinnen treffen um sich mal zu versammeln und zu besprechen . Vereine für Kultur von Kindern bis Rentnerinnen würden hier ein Platz finden. Für einen generationsübergreifenden Ort der Kultur . Tanz und Bewegung Nicht verstärkte Musik - nur akustisch Sozialer Treffpunkt für alle - Generationsübergreifend Der Asphalt des Kottbusser Damms könnte so ausgebildet werden, dass die Autos hier leiser rüberauschen.		#Treffpunkt schaffen #Kulturraum schaffen #generationsübergreifendes Angebot #Bodenbelag anpassen	2	0	Eigeninitiative fördern Witterschutz prüfen	Raum und Möglichkeiten für Kultur prüfen
TB8-15A	[Kommentar]	Bezug TB8-15	Spitzen-Idee! Quasi eine "Kurmuschel", wie es sie in vielen Bädern (nicht nur an der Ostsee) gibt?			0	0		s.o.
TB8-15B	[Kommentar]	Bezug TB8-15A	Im Prinzip ja. Nur dass die Kurmuschel in meiner Wahrnehmung mehr der Frontalunterhaltung dient, und eher der gestrigen Konsum-Unterhaltungsgesellschaft angehört und somit nicht mehr zeitgemäß ist. Ich fänd es besser wenn es sich um einen interaktiveren und kokreativeren Ort handelt. Wo der Übergang zwischen Bühne und Publikum fließend ist.			0	0		s.o.
TB8-15C	[Kommentar]	Bezug TB8-15B	Hm, naja, das klingt jetzt ein bisschen überheblich gegenüber klassischen Konzert-Formaten, die auch ihre Berechtigung haben, jenseits von anderen Strömungen des Zeitgeists. Ich fände eine Bühne toll, z.B. für die nahe gelegene Lemgo-Grundschule mit ihrem tollen Orchester, oder auch für alle anderen Künstler im Kiez, Puppentheater, Kleinkunst... Es geht bei einer Bühne ja darum, dass möglichst alle gut hören und sehen können. Wenn kein Konzert/Aufführung stattfindet, würde eine Bühne bestimmt auch gerne und gut von Kindern und Erwachsenen zum Spielen und Sitzen genutzt.			0	0		s.o.
TB8-16	Wunsch	Trampolin auf dem Spielplatz	Kinder der 5b der Lemgo-Grundschule wünschen sich ein Trampolin auf dem Zickenplatz.	Spielplatz	#Spielplatzangebot erweitern	1	0	Spiel- und Sportangebote erweitern	
TB8-17	Idee	Sonnenschutz und Wasserspiele auf dem Spielplatz	Im Sommer brennt die Sonne oft unerbittlich auf den Spielplatz, der dadurch nicht mehr nutzbar ist. Man könnte vielleicht in die Mitte noch 2-3 Bäume pflanzen , aber gut wäre auch etwas, das die 15 Jahre überbrückt, bis diese groß genug sind, um ordentlichen Schatten zu spenden. Toll wäre außerdem eine Aufwertung des Spielplatzes durch eine Wasserspielstelle (ganz tolles Beispiel im Gleisdreieckpark).	Spielplatz	#Spielplatz aufwerten #Neupflanzung von Bäumen #Schatten schaffen	3	0	s.o. Neupflanzung von Bäumen prüfen	Neupflanzung prüfen

I – Hohenstaufenplatz (TB8)


Freiflächen-Entwicklungskonzept Urbanstraße

Nr.	Kategorie	Titel	Beschreibung	Ortsbezeichnung/ Verortung	Tag	▲ (pos.)	▼ (neg.)	Konzept- relevant	Sonstige Anmerkungen
TB8-18	Idee	Lärmschutz-Kletterwand zum Kottbusser Damm	Der östliche Teil des Zickenplatzes braucht unbedingt mehr Aufenthaltsqualität . Eine Grundbedingung dafür scheint mir auch zu sein, dass der Straßenlärm reduziert wird. Wie wäre es mit einer langen Kletterwand für jung und alt , die gleichzeitig als Lärmschutzwand funktioniert? Soweit ich weiß, ist eine solche Wand bin in eine Kletterhöhe von ca. 3m ohne besondere Vorkehrungen (nur mit entsprechendem Rindenmulch-Bodenbelag) zulässig. Das wäre auch ein Beitrag zu mehr Bewegungsmöglichkeiten für größere Kinder und Jugendliche, die im ganzen Kiez fehlen. Von der Straßenseite her könnte man sie mit Kletterpflanzen beranken und hätte damit auch noch etwas Gutes für die Biodiversität getan (Vögel, Insekten...).	östlichstes Ende Zickenplatz, am Kottbusser Damm	#Lärmproblematik verbessern #Sportangebot erweitern durch Kletterwand #Grünstruktur erweitern	4	0	s.o.	Lärmschutzwand aus städtebaulich- und denkmalschutzrechtlicher Sicht nicht realisierbar
TB8-19	Idee	blühender Hohenstaufenplatz	Zwischen den kümmertlichen Rosenpflanzen insektenfreundliche Blumen säen/pflanzen, z.B. Bienenweide o.ä. Anschluss einer Bewässerungsanlage , am besten für Regenwasser, um Kosten und Trinkwasserressourcen zu sparen. Ganz allgemein, das gilt auch für andere Freiflächen: Die Anwohner der umliegenden Straßen in die Gestaltung miteinbeziehen . Nicht nur beim Sammeln von Ideen, sondern auch bei der Ausführung und insbesondere der Pflege. Das bedeutet Mitgestaltung von unten, Verantwortung für den Kiez übernehmen . Entlastung für das Grünflächenamt und nicht zuletzt Freude und Erholungswert für die Anwohner. In Zeiten der Klimakrise bedeutet dies auch einen Beitrag zur ökologischen Umgestaltung. Ein gutes Beispiel dafür war die blühende Fläche Grimmstr./Planufer in diesem Sommer.		#Grünbestand erweitern #Bewässerungssystem #Anwohnerschaft einbeziehen	3	0	Aufwertung der Pflanzflächen Pflegezustand verbessern Eigeninitiative fördern	Bewässerungsanlage nicht planbar
TB8-19A	[Kommentar]	Bezug TB8-19	Finde ich sehr gut! Die Frage ist nur: Gibt es diese engagierten Anwohner_innen dort? (Hätten sie das nicht jetzt auch schon tun können?)			0	0		
TB8-19B	[Kommentar]	Bezug TB8-19A	Ja, ich vermute, es gibt engagierte Anwohner , wenn auch noch nicht so sichtbar. z.B. zwei Menschen, die eine Baumscheibe vor dem Schuhladen angelegt haben. Ich selbst, das sind schon drei. Auch die Eltern, Kitas etc. könnte ich mir vorstellen. Die Hürde ist m.E. dass man nicht einfach loslegen kann, sondern erstmal den ganzen Anfrage- und Genehmigungs-marathon via Bezirk und Grünflächenamt gehen muss. Es besteht natürlich die Gefahr, dass solche Flächen vermüllen, was sicherlich frustrierend ist. Dennoch: Bürgerengagement schafft auch Zugehörigkeit .			2	0	s.o.	
TB8-19C	[Kommentar]	Bezug TB8-19A	Oh ja, die engagierten Anwohner gibt es. Und sie haben es auch schon getan :-). Siehe Wildblumenwiese Grimmstraße/Planufer (und viele Versuche, leider nicht so erfolgreich/schön: der sog. "Planacker" am Planufer/Kottbusser Brücke). Nehmt doch Kontakt auf, je mehr wir sind, desto besser werden wir! Schau vorbei auf unserer neuen Site beim graefekiezforum.de.			0	0	s.o.	
TB8-20	Idee	Kinderflohmarkt um den Spielplatz	Der " Zicki " ist bei Eltern und Kindern sehr beliebt , vor allem weil der Sand sauber ist und der Spielplatz schön übersichtlich ist. Ein Kinderflohmarkt an jedem (zweiten) Wochenende wäre toll, dann könnten die Kinder auf dem Zicki spielen und gleichzeitig wäre es eine nette Marktsituation. Der Flohmarkt vom Nachbarschaftshaus Urbanstrasse ist meist ausgebucht, aber sehr beliebt.		#Bespielung durch Kinderflohmarkt	2	0	Pflegezustand verbessern	Etablierung Kinderflohmarkt prüfen
TB8-21	Liebling sort	Nette Ecke!	Die kleine Ecke mit manchmal Markt, manchmal spielenden Kindern macht den Platz sehr lebenswert und entspannt . Es muss nicht alles eine Funktion haben , um eine Funktion zu erfüllen!		#Bestandssituation beibehalten	3	0	Raum zur freien Bespielung erhalten	
TB8-21A	[Kommentar]	Bezug TB8-21	Vielleicht aber die dreieckige Fläche entsiegeln ? Ansonsten könnte ich mir dort auch sehr gut ein Riesen-Schachbrett vorstellen. Vielleicht könnte man ja die benachbarten Gastronomen/Kioske überreden, den Schlüssel für eine Aufbewahrungskiste für die Figuren gegen Pfand auszuleihen.		#Entsiegelung #Gesellschaftsspiele im Freien	0	0	Entsiegelungspotenzial prüfen	

TB 1 - Südstern



TB 2 - Gneisenaustraße



TB 3 - Fontanepromenade




TB 4 - Baerwaldpromenade




TB 5 - Urbanhafen



TB 6 - Planufer



TB 7 - Grimmpromenade



TB 8 - Hohenstaufenplatz



Vielen Dank für die Teilnahme – die Vertreter*innen des Bezirks, die Gebietsbeauftragte und das Planungsteam haben sich über das außerordentliche Engagement gefreut!

Auftraggeber:



Gebietsbeauftragte:



SWUP GmbH
Landschaftsarchitektur, Stadtplanung und Mediation



Fotos: SWUP GmbH 2020/2021

III. Impressum

Berlin, März 2021

SWUP GmbH
Landschaftsarchitektur, Stadtplanung und Mediation

Babelsberger Str. 40|41

10715 Berlin

Mail: swup.berlin@swup.de

Internet: www.swup.de

Sämtliche von SWUP GmbH erarbeiteten Inhalte, Konzepte und sonstige Werke bleiben geistiges Eigentum von SWUP GmbH. Sämtliche Nutzungsrechte erbrachter Leistungen verbleiben ebenfalls bei SWUP GmbH, soweit vertraglich nicht anders geregelt. Weitergabe und Vervielfältigung (auch auszugsweise) sind lediglich mit schriftlicher Einwilligung von SWUP GmbH zulässig.

Soweit Fotos, Grafiken u.a. Abbildungen zur Illustration oder zur Verdeutlichung von Planungsgedanken oder als Platzhalter verwendet wurden, für die keine Nutzungsrechte für einen öffentlichen Gebrauch vorliegen, kann jede Wiedergabe, Vervielfältigung oder gar Veröffentlichung Ansprüche der Rechteinhaber auslösen.

Wer diese Unterlage - ganz oder teilweise - in welcher Form auch immer weitergibt, vervielfältigt oder veröffentlicht übernimmt das volle Haftungsrisiko gegenüber den Inhabern der Rechte, stellt die SWUP GmbH von allen Ansprüchen Dritter frei und trägt die Kosten der ggf. notwendigen Abwehr von solchen Ansprüchen durch die SWUP GmbH.