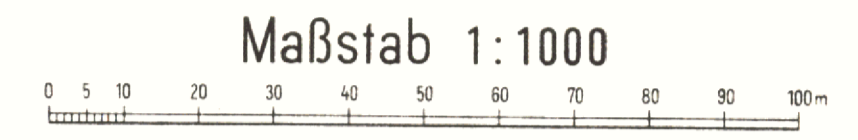


Abzeichnung Bebauungsplan IX-24

für die Grundstücke
Lietzenburger Str. 29-33 zwischen
Württembergische und Sächsische Str.



Zeichenerklärung:

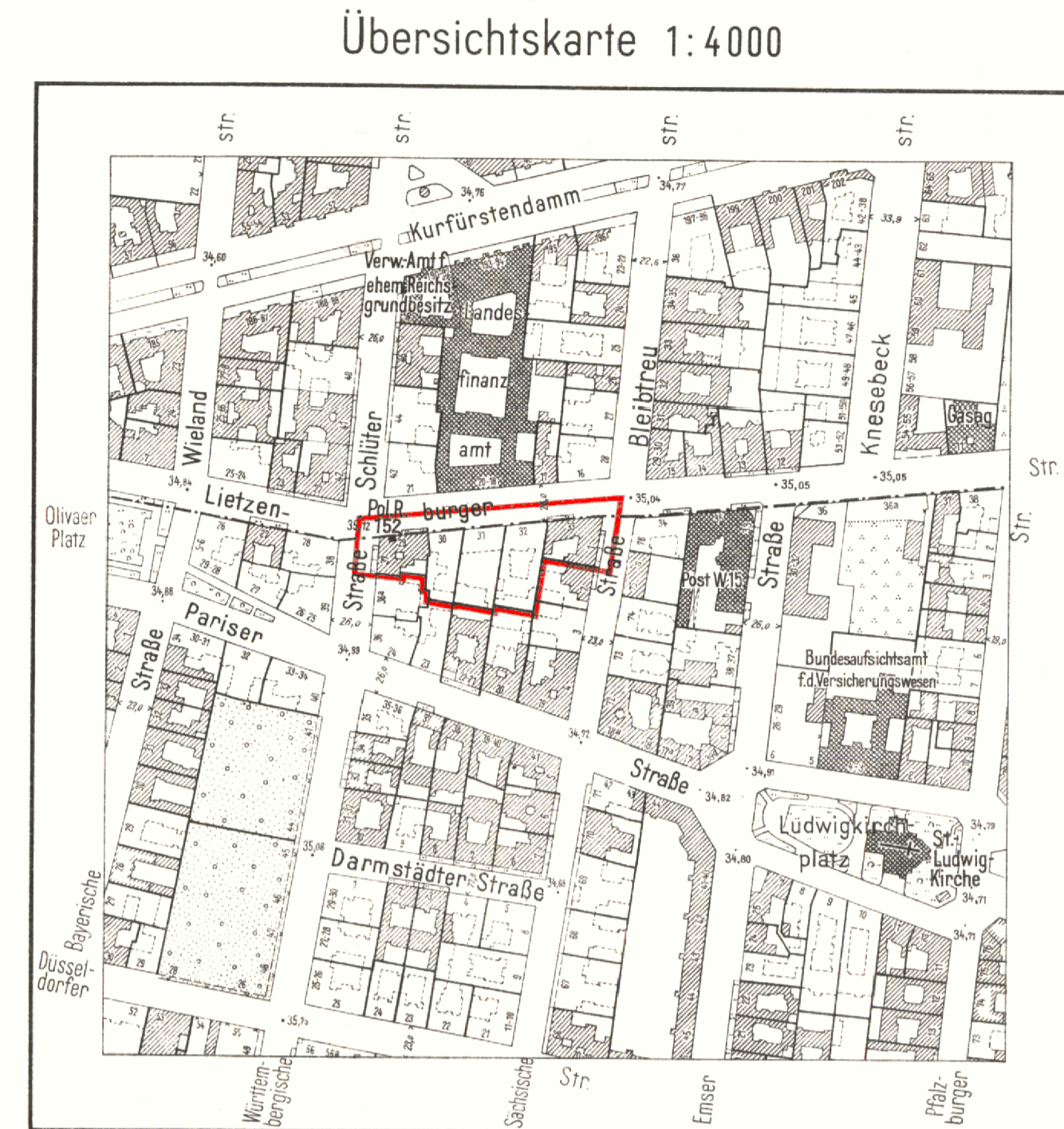
festgesetzt:	festzusetzen:	aufzuheben:	
			Straßen- und Baufluchtlinie
			Straßenbegrenzungslinie
			Straßenbegrenzungslinie bisher Straßenfluchtlinie
			Baugrenze
			Baugrenze bisher Baufluchtlinie
ausgewiesen durch Flucht- oder Baufluchtlinie:	auszuweisen durch festzusetzende Baufluchtlinie:		für Mischbauten
vorhanden:	geplant:	aufzuheben:	ausgewiesenes und auszuweisendes Straßenland
			Wohn- und Mischbauten
			Geschäfts-, Lager- und Gewerbebauten (Wirtschaftsgebäude)
			besonders zweckbestimmte und öffentliche Gebäude
Grenzen usw.:			Verwaltungsbezirksgrenze
			Eigentumsgrenze
			Grenze des Geltungsbereiches
			Bordkante
			Straßenbahnleiße

Bebaubare Flächen mit zulässiger Geschoßanzahl

Freiflächen:

Gebäude: mit Geschoßanzahl

Grenzen usw.:



Zu diesem Bebauungsplan gehört ein Eigentümerverzeichnis

Aufgestellt:
Bezirksamt Wilmersdorf, Abt. Bau- und Wohnungswesen
Amt für Vermessung Amt für Stadtplanung

Kunze Heidecke
Magistratsoberbaurät Magistratsoberbaurät
Berlin-Wilmersdorf, den 21. 11. 1957

Doeschner
Bezirksstadtrat

Der Bebauungsplan hat die Zustimmung der Bezirksverordnetenversammlung mit Beschluß Nr. 551 vom 11. 12. 1957 erhalten und wurde in der Zeit vom 2. 1. 1958 bis 31. 1. 1958 öffentlich ausgelegt.

Berlin-Wilmersdorf, den 10. Februar 1958
Bezirksamt Wilmersdorf
Abt. Bau- und Wohnungswesen
Amt für Stadtplanung

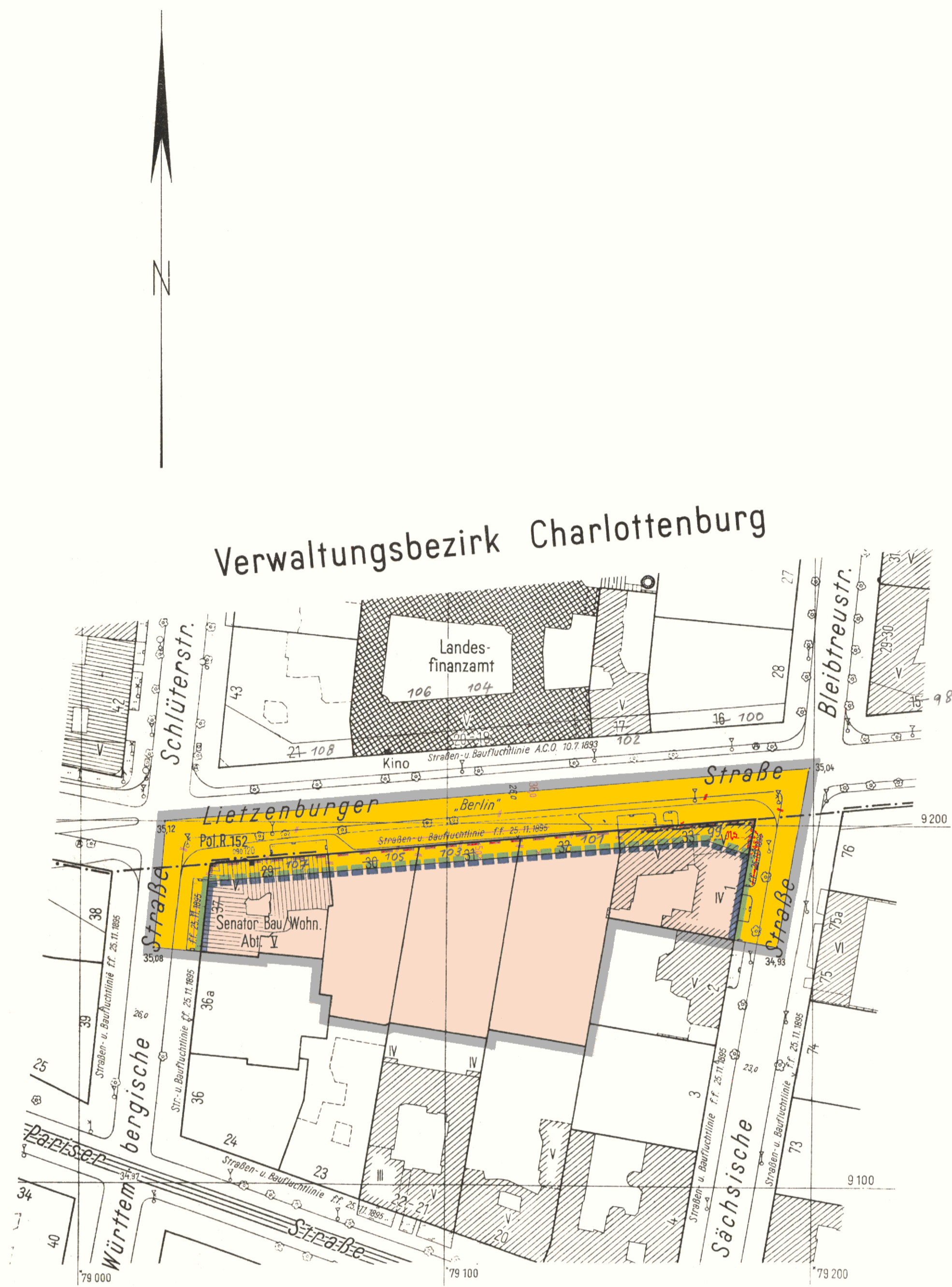
Heidecke
Magistratsoberbaurät

Der Bebauungsplan ist auf Grund des § 17 Abs. 5 des Gesetzes über die städtebauliche Planung im Lande Berlin (Planungsgesetz) vom 22. August 1949 in der Fassung vom 22. März 1956 (GVBl. S. 272) durch Verordnung vom heutigen Tage festgesetzt worden.
Berlin, den 14. Juli 1958

Für den Senator für Bau- u. Wohnungswesen

Theuner
Senator für Verkehr und Betriebe

Die Verordnung ist am 24. Juli 1958 im Gesetz- und Verordnungsblatt für Berlin auf S. 660/661 verkündet worden.



Die Grundstücksnummern in Lietzenburger Str. wurden nach d. Nummerierungsplan vom 19. 6. 63 geändert. Mannig, 23. 6. 87

Zu diesem Bebauungsplan gehört das Deckblatt v. 2. Juli 1958 (In diese Abzeichnung eingearbeitet)

Die Übereinstimmung der Abzeichnung mit dem Original des Bebauungsplans bescheinigt

Berlin-Wilmersdorf, den 18. August 1958

Bezirksamt Wilmersdorf
Abt. Bau- u. Wohnungswesen
Amt für Vermessung

F. O. Nickel

Vermessungsamtmann

