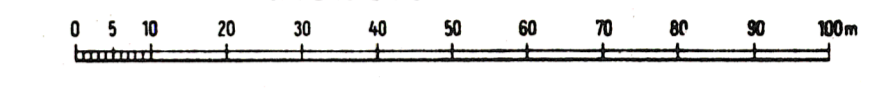



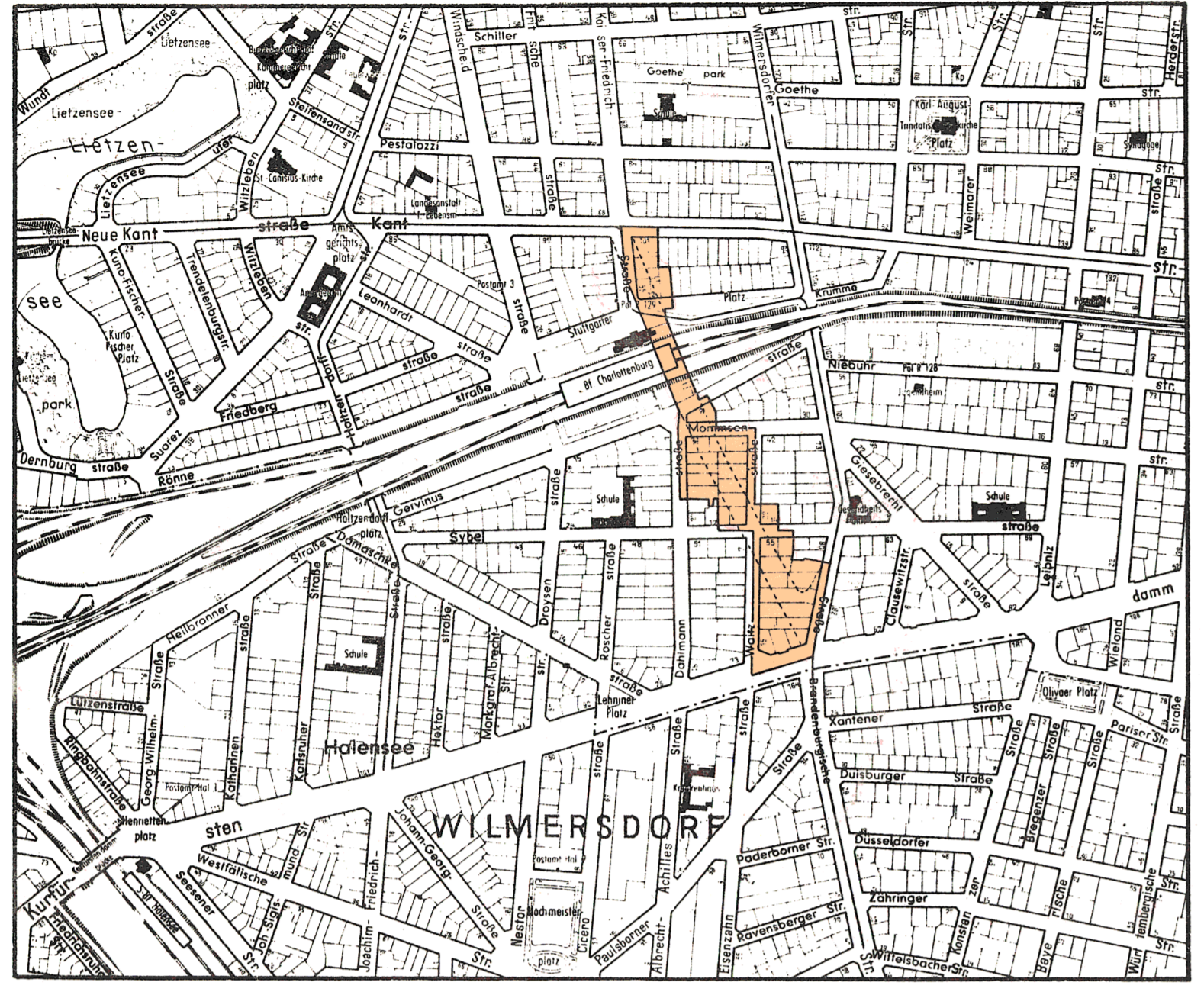
Abzeichnung Bebauungsplan VII-30

Durchbruch Kaiser-Friedrich-Straße- Brandenburgische Straße im Bezirk Charlottenburg

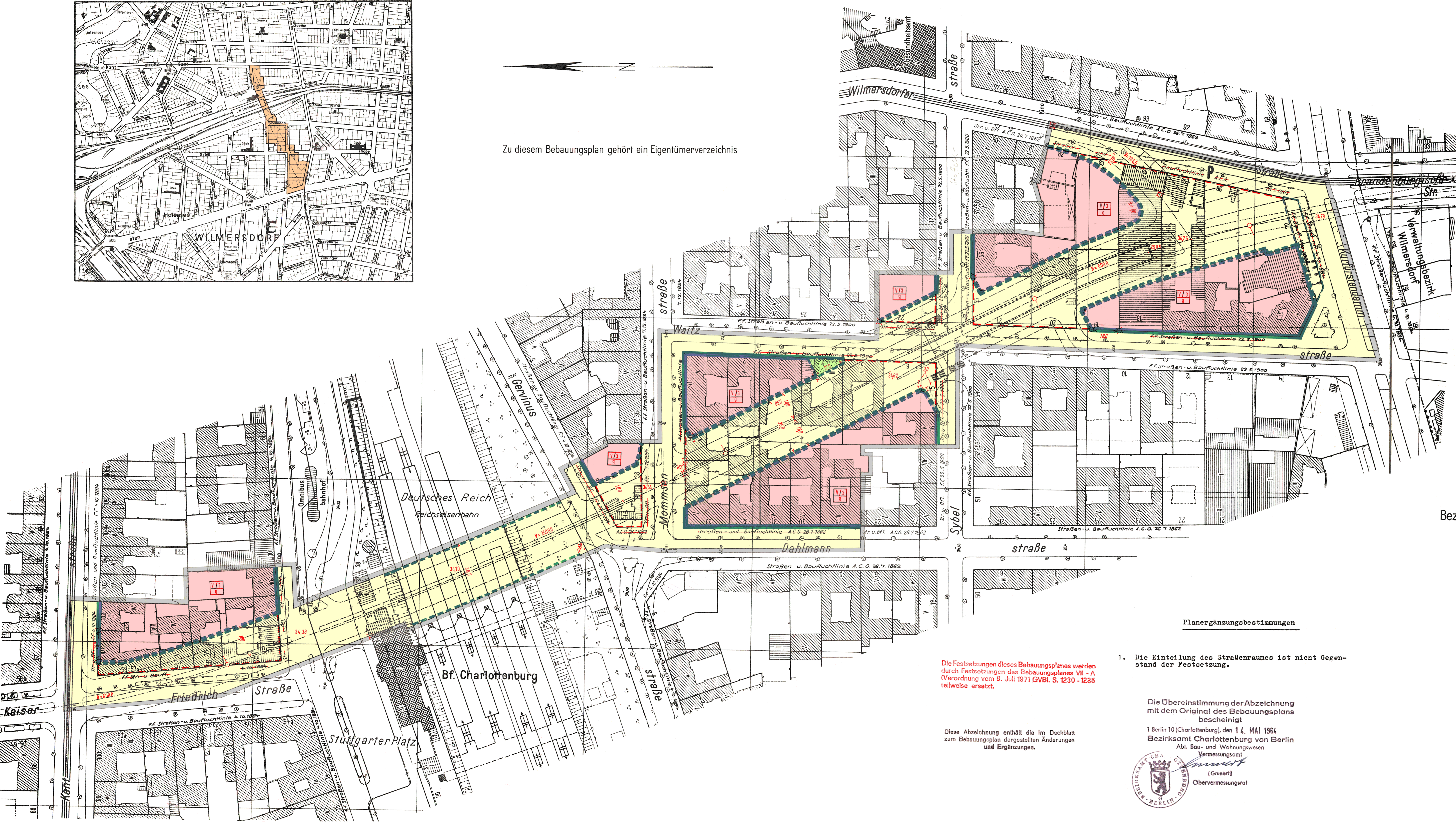
Maßstab 1:1000



Übersichtskarte 1:10 000



Zu diesem Bebauungsplan gehört ein Eigentümerverzeichnis



A. Festsetzungen

Baulinien	festgesetzt:	festzusetzen:	aufzuheben:	
—	—	—	—	Geltungsbereichsgrenze
—	—	—	—	Straßen- und Baufluchtlinie
—	—	—	—	Baufluchtlinie
—	—	—	—	Straßenbegrenzungslinie
—	—	—	—	Straßenbegrenzungslinie über Straßenfluchtlinie
—	—	—	—	Baugrenze
—	—	—	—	Baugrenze über Baufluchtlinie

B. Sonstige Eintragungen

Gebäude (Bestand mit Geschöbzahl)	vorhanden	künftig	fortfallend	
—	—	—	—	Wohn- und Mischbauten
—	—	—	—	Geschäfts-, Lager- und Gewerbauten (Wirtschaftsgebäude)
—	—	—	—	besonders zweckbestimmte- und öffentliche Gebäude

Grenzen usw.

—	—	—	—	Verwaltungsbezirksgrenze
—	—	—	—	Eigentumsgrenze
—	—	—	—	Bordkante
—	—	—	—	Straßenbahngleise

Überbaubare Flächen
1. Art der Nutzung
wie in den Bestimmungen über die Baugebiete gem. §7 der Bauordnung in der Fassung vom 21.11.1958

Nicht überbaubare Flächen
Frei- u. Verkehrsflächen

2. Maß der Nutzung
Flächenmäßige Ausweisung

3. Bauweise
Baustufe und Bauweise (1-11 Nr. 1-15 Bau.0) 0-offene Bauweise, 1-geschlossene Bauweise

4. Grünflächen
private Grünfläche
Straßenland

Aufgestellt:
Bezirksamt Charlottenburg, Abt. Bau- und Wohnungswesen
Amt für Vermessung
Amt für Stadtplanung

Grunert
Amtsleiter
Berlin-Charlottenburg, den 18. Dezember 1958

Zimmer
Amtsleiter
Berlin-Charlottenburg, den 18. Dezember 1958

Friedberg
Bezirksstadtrat

Der Bebauungsplan hat die Zustimmung der Bezirksverordnetenversammlung mit Beschluß Nr. 54 vom 14. Mai 1959 erhalten und wurde in der Zeit vom 23. Juni bis 21. Juli 1959 öffentlich ausgelegt

Berlin-Charlottenburg, den 24. November 1959
Bezirksamt Charlottenburg
Abt. Bau- und Wohnungswesen
Amt für Stadtplanung

Zimmer
Amtsleiter

Der Bebauungsplan ist auf Grund des §17 Abs. 5 des Gesetzes über die städtebauliche Planung im Lande Berlin (Planungsgesetz) vom 22. August 1949 in der Fassung vom 22. März 1956 (GVBl. S. 272) in Verbindung mit §174 Abs. 1 des Bundesbaugesetzes vom 23. Juni 1950 (BGBl. I S. 341/GVBl. S. 665) durch Verordnung vom heutigen Tage festgesetzt worden.

Berlin, den 12. Oktober 1963

Der Senator für Bau- u. Wohnungswesen

Schwedter

Die Verordnung ist am 24. 10. 1963 im Gesetz- und Verordnungsblatt für Berlin auf S. 1030 verkündet worden.

Die Festsetzungen dieses Bebauungsplanes werden durch Festsetzungen des Bebauungsplanes VII - A (Verordnung vom 9. Juli 1971 GVBl. S. 1230 - 1235 teilweise ersetzt.

Diese Abzeichnung enthält die im Deckblatt zum Bebauungsplan dargestellten Änderungen und Ergänzungen.

1. Die Einteilung des Straßenraumes ist nicht Gegenstand der Festsetzung.

Die Übereinstimmung der Abzeichnung mit dem Original des Bebauungsplans bescheinigt

1 Berlin 10 (Charlottenburg), den 14. MAI 1964
Bezirksamt Charlottenburg von Berlin
Abt. Bau- und Wohnungswesen
Vermessungsamt



(Grunert)
Obervermessungsrat