
 **Beideseitig im Bereich der Radumleitung auf Röbellweg und Pölnitzweg**






 **30**

 **Auf Gehweg nördlich des Pölnitzweges im Bereich der Radumleitung**

 **frei**

Senatsverwaltung für Umwelt, Mobilität, Verbraucher- und Klimaschutz
 Kartengrundlage: OpenStreetMap

Legende

-  Radfernerweg Berlin-Usedom
-  Bauzeitliche Sperrung
-  Radfernerweg-Umlenkung
-  Radfernerweg-Umlenkung (Pflasterdecke)
-  Mobile LSA / FG-LSA

Umlenkungsstrecke Radfernerweg Berlin-Usedom

während der Baumaßnahme
 Neubau und Ersatzbau von Fuß- und Radwegbrücken
 über die Panke in den Pölnitzwiesen