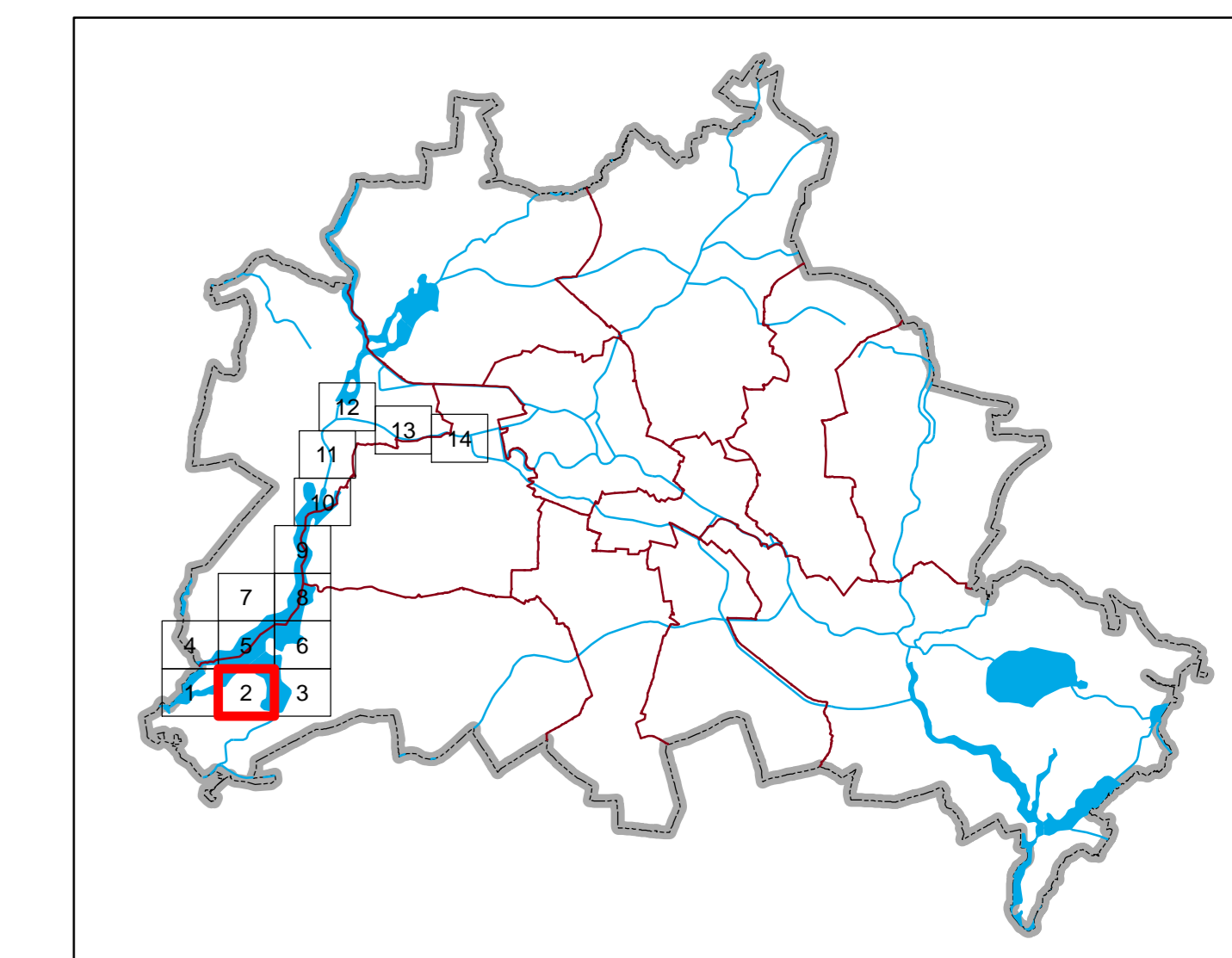




Blattübersicht

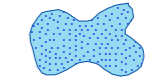






Überschwemmungsgebiet
 Untere Havel/Untere Spree

Blatt 2 von 14

Anlage zur Verordnung zur Festsetzung des Überschwemmungsgebietes Berliner Havel ab Schleuse Spandau und Untere Spree ab Schleuse Charlottenburg mit ihren Nebengewässern (Überschwemmungsgebietsverordnung Untere Havel/Untere Spree) vom 23. Oktober 2018 (GVBl. S. 660)

Zeichenerklärung

-  Überschwemmungsgebiet Untere Havel I
-  Überschwemmungsgebiet Untere Havel II
-  Höhenlinie der Wasserspiegellage (m über NNH)
-  Gewässer
-  Landesgrenze

1 : 2 500

