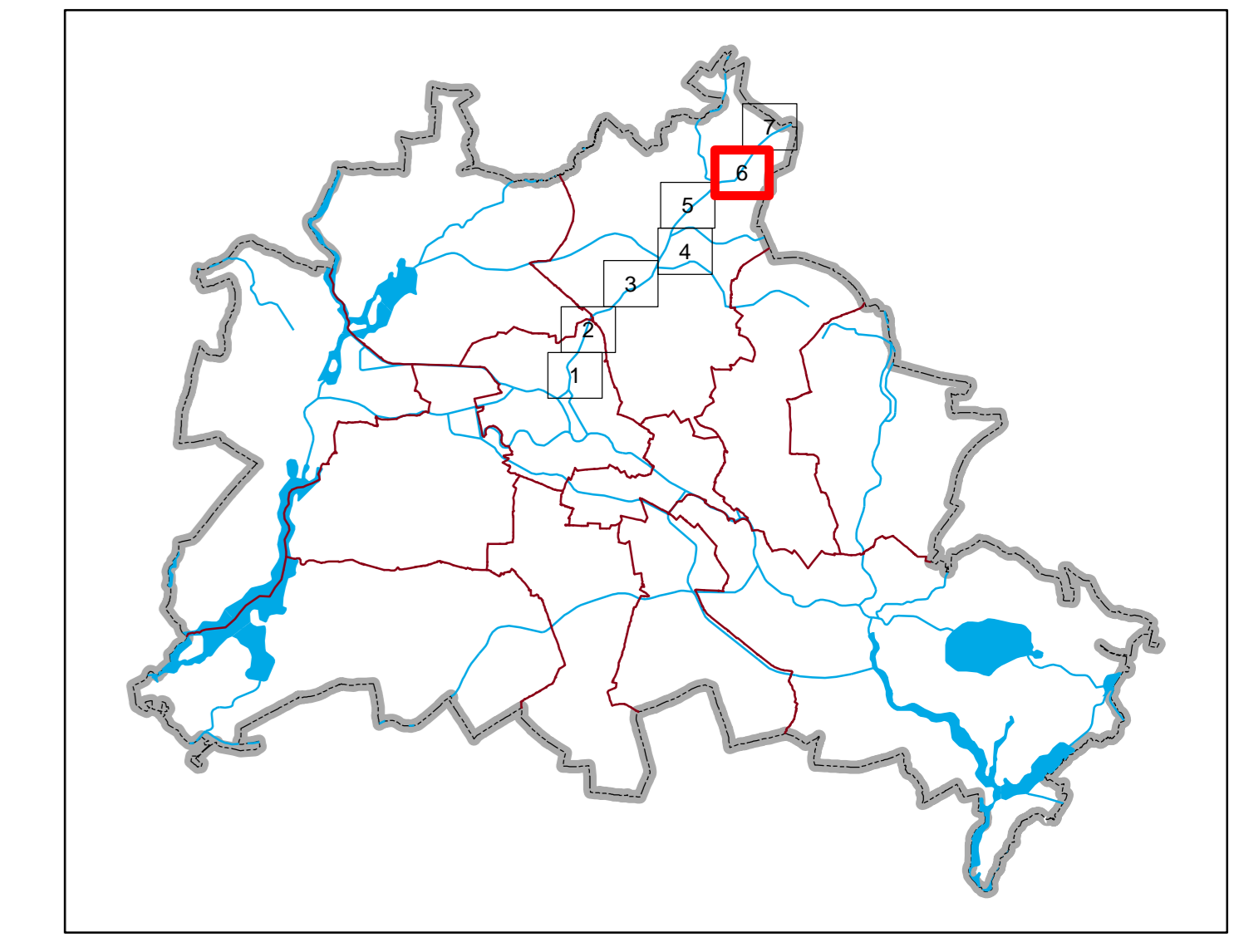


Blattübersicht






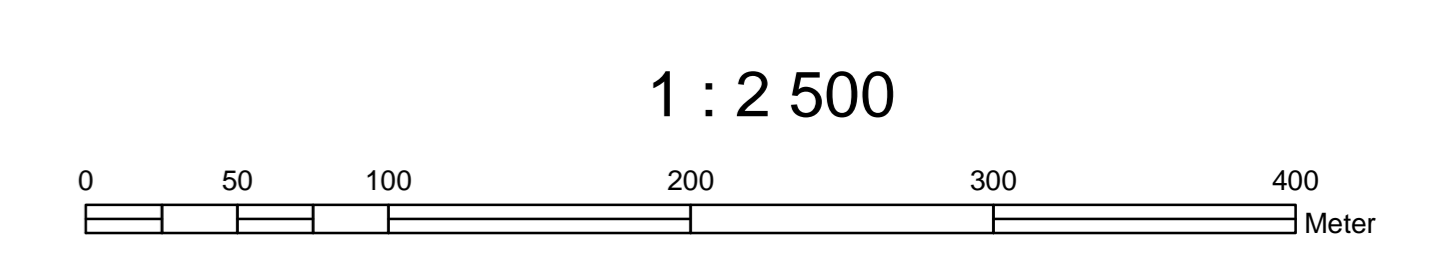
Überschwemmungsgebiet Panke

Blatt 6 von 7

Anlage zur Verordnung zur Festsetzung des Überschwemmungsgebietes Panke (Überschwemmungsgebietsverordnung Panke) vom 23. Oktober 2018 (GVBl. S. 659)

Zeichenerklärung

-  Überschwemmungsgebiet Panke
-  Gewässer
-  Landesgrenze



1 : 2 500