







Anlage 12: Planung Bezirk Treptow-Köpenick

Bearbeitungsstand

Dezember 2005

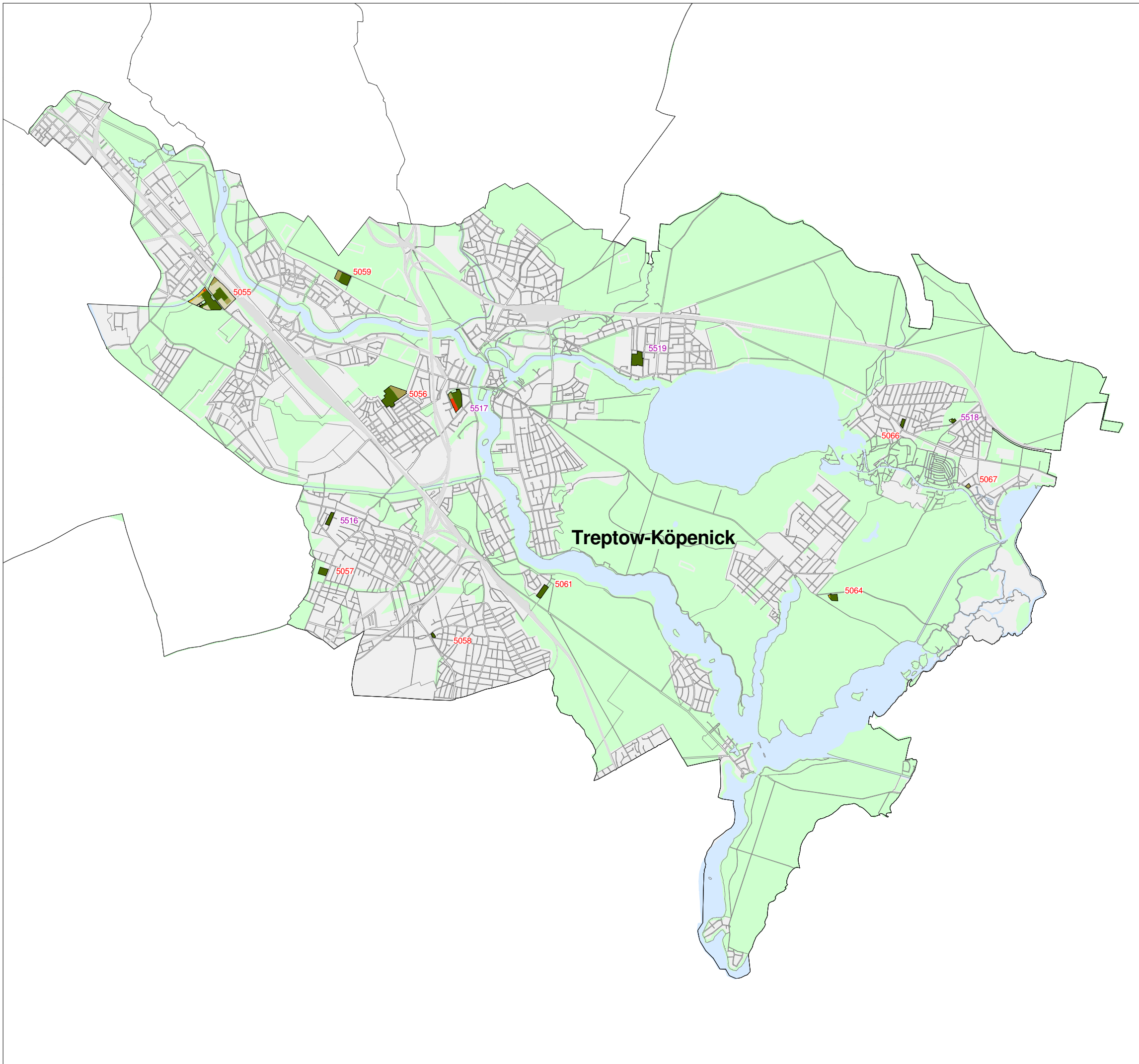
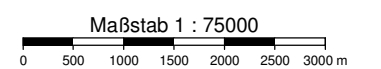
Planung

-  Erhalt für Bestattungen
-  Erhalt als Friedhofspark
-  Umnutzung Grünfläche kurzfristig
-  Umnutzung Grünfläche langfristig
-  Sonstige Nutzung kurzfristig
-  Sonstige Nutzung langfristig

Friedhofsträger

- 5001** landeseigene Träger
- 5101** evangelische Träger
- 5201** katholische Träger

Bearbeitung:
 Senatsverwaltung für Stadtentwicklung
 Abt. Stadt- und Freiraumplanung
 I C 223



09 Bezirk Treptow-Köpenick

Anlage 12
Stand: 31.12.2005

Friedhofs-Nr. / Friedhofsname	Größe ha	Erhalt für Bestattungen ha	Für Bestattungen nicht mehr zu nutzende Fläche ha	Erhalt als Friedhofspark ha	Umnutzungs- möglichkeiten ha	Umnutzungsmöglichkeiten			
						kurzfristig		langfristig	
						sonstige Nutzung ha	Grünfläche / Wald ha	sonstige Nutzung ha	Grünfläche / Wald ha
5055 Baumschulenweg (alt u. neu)	31,06	12,53	18,53	0,00	18,53	1,00	14,50	0,26	2,77
5056 Adlershof	12,12	7,91	4,21	0,00	4,21				4,21
5057 Altglienicke	2,35	2,35	0,00	0,00	0,00				
5058 Bohnsdorf	0,57	0,57	0,00	0,00	0,00				
5059 Waldfriedhof Oberschöne-weide	5,73	3,99	1,74	0,00	1,74				1,74
5061 Waldfriedhof Grünau	2,78	2,78	0,00	0,00	0,00				
5064 Waldfriedhof Muggelheim (neuer, III)	2,17	1,99	0,18	0,00	0,18	0,18			
5066 Rahnsdorf	1,02	1,02	0,00	0,00	0,00				
5067 Hessenwinkel	0,54	0,00	0,54	0,00	0,54				0,54
5516 Altglienicke	1,92	1,92	0,00	0,00	0,00				
5517 St. Laurentius	7,86	5,18	2,68	0,00	2,68			1,91	0,77
5518 Rahnsdorf-Wilhelmshagen	0,74	0,61	0,13	0,00	0,13		0,13		
5519 Christophorus	5,53	5,53	0,00	0,00	0,00				

Friedhofs-Nr. / Friedhofsname	Größe ha	Erhalt für Bestattungen ha	Für Bestattungen nicht mehr zu nutzende Fläche ha	Erhalt als Friedhofspark ha	Umnutzungs- möglichkeiten ha	Umnutzungsmöglichkeiten			
						kurzfristig		langfristig	
						sonstige Nutzung ha	Grünfläche / Wald ha	sonstige Nutzung ha	Grünfläche / Wald ha
Summe	74,39	46,38	28,01	0,00	28,01	1,18	14,63	2,17	10,03
Anteil an Umnutzungs- fläche gesamt						4%	52%	8%	36%
Summe Zeitabschnitte						15,81		12,20	
Anteil der Zeitabschnitte an Umnutzungsfläche gesamt						56%		44%	
Anteil der Zeitabschnitte an Gesamtfläche		62%	38%	0%	38%	21%		16%	

Flächengröße / Friedhofsträger									
ld	58,34	33,14	25,20	0,00	25,20	1,18	14,50	0,26	9,26
ev	16,05	13,24	2,81	0,00	2,81	0,00	0,13	1,91	0,77
rk	0,00	0,00	0,00	0,00	0,00	0,00	0,00	0,00	0,00

Flächenanteile / Friedhofsträger									
ld	78%	71%	90%	0%	90%	100%	99%	12%	92%
ev	22%	29%	10%	0%	10%	0%	1%	88%	8%
rk	0%	0%	0%	0%	0%	0%	0%	0%	0%

ld = landeseigen, ev = evangelisch, rk = katholisch

Vollständig zu erhaltende Friedhöfe

09 Bezirk Treptow-Köpenick

Nr.	Friedhofs-Nr. / Friedhofsname	Größe ha	Erhalt für Bestattungen ha
1	5057 Altglienicke	2,35	2,35
2	5058 Bohnsdorf	0,57	0,57
3	5061 Waldfriedhof Grünau	2,78	2,78
4	5066 Rahnsdorf	1,02	1,02
5	5516 Altglienicke	1,92	1,92
6	5519 Christophorus	5,53	5,53
Summe		14,17	14,17

Flächengröße / Friedhofsträger		
ld	6,72	6,72
ev	7,45	7,45
rk	0,00	0,00

Flächenanteile / Friedhofsträger		
ld	47%	47%
ev	53%	53%
rk	0%	0%

Vollständig für Bestattungen nicht mehr zu erhaltende Friedhöfe und Friedhofspark

09 Bezirk Treptow-Köpenick

Anlage 12
Stand: 31.12.2005

Nr.	Friedhofs-Nr. / Friedhofsname	Größe ha	Erhalt für Bestattungen ha	Für Bestattungen nicht mehr zu nutzende Fläche ha	Erhalt als Friedhofspark ha	Umnutzungs- möglichkeiten ha	Umnutzungsmöglichkeiten			
							kurzfristig sonstige Nutzung ha	Grünfläche / Wald ha	langfristig sonstige Nutzung ha	Grünfläche / Wald ha
1	5067 Hessenwinkel	0,54	0,00	0,54	0,00	0,54				0,54
Summe		0,54	0,00	0,54	0,00	0,54	0,00	0,00	0,00	0,54

Flächengröße / Friedhofsträger										
ld	0,54	0,00	0,54	0,00	0,54	0,00	0,00	0,00	0,00	0,54
ev	0,00	0,00	0,00	0,00	0,00	0,00	0,00	0,00	0,00	0,00
rk	0,00	0,00	0,00	0,00	0,00	0,00	0,00	0,00	0,00	0,00

Flächenanteile / Friedhofsträger										
ld	100%	0%	100%	0%	100%	0%	0%	0%	0%	100%
ev	0%	0%	0%	0%	0%	0%	0%	0%	0%	0%
rk	0%	0%	0%	0%	0%	0%	0%	0%	0%	0%

teilweise für Bestattungen zu erhaltende Friedhöfe

09 Bezirk Treptow-Köpenick

Anlage 12
Stand: 31.12.2005

Nr.	Friedhofs-Nr. / Friedhofsname	Größe ha	Erhalt für Bestattungen ha	Für Bestattungen nicht mehr zu nutzende Fläche ha	Erhalt als Friedhofspark ha	Umnutzungs- möglichkeiten ha	Umnutzungsmöglichkeiten			
							kurzfristig sonstige Nutzung ha	Grünfläche / Wald ha	langfristig sonstige Nutzung ha	Grünfläche / Wald ha
1	5055 Baumschulenweg (alt u. neu)	31,06	12,53	18,53	0,00	18,53	1,00	14,50	0,26	2,77
2	5056 Adlershof	12,12	7,91	4,21	0,00	4,21				4,21
3	5059 Waldfriedhof Oberschöneweide	5,73	3,99	1,74	0,00	1,74				1,74
4	5064 Waldfriedhof Müggelheim (neuer, III)	2,17	1,99	0,18	0,00	0,18	0,18			
5	5517 St. Laurentius	7,86	5,18	2,68	0,00	2,68			1,91	0,77
6	5518 Rahnsdorf-Wilhelmshagen	0,74	0,61	0,13	0,00	0,13		0,13		
Summe		59,68	32,21	27,47	0,00	27,47	1,18	14,63	2,17	9,49

Flächengröße / Friedhofsträger

ld	51,08	26,42	24,66	0,00	24,66	1,18	14,50	0,26	8,72
ev	8,60	5,79	2,81	0,00	2,81	0,00	0,13	1,91	0,77
rk	0,00	0,00	0,00	0,00	0,00	0,00	0,00	0,00	0,00

Flächenanteile / Friedhofsträger

ld	86%	82%	90%	0%	90%	100%	99%	12%	92%
ev	14%	18%	10%	0%	10%	0%	1%	88%	8%
rk	0%	0%	0%	0%	0%	0%	0%	0%	0%