









Anlage 9: Planung Bezirk Steglitz-Zehlendorf

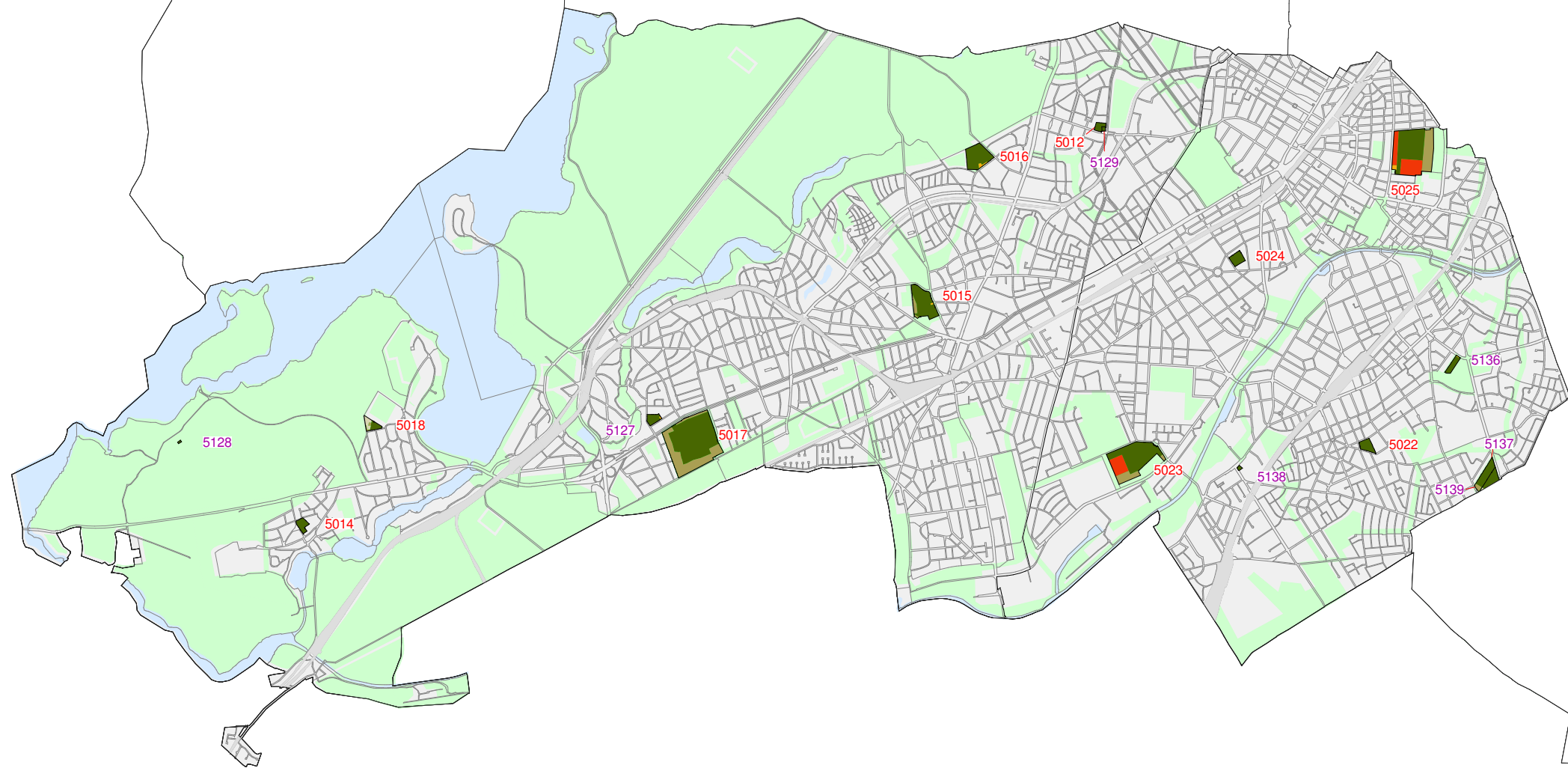
Bearbeitungsstand: Dezember 2005

Planung

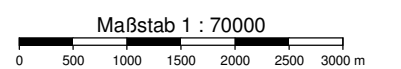
-  Erhalt für Bestattungen
-  Erhalt als Friedhofspark
-  Umnutzung Grünfläche kurzfristig
-  Umnutzung Grünfläche langfristig
-  Sonstige Nutzung kurzfristig
-  Sonstige Nutzung langfristig

Friedhofsträger

- 5001** landeseigene Träger
- 5101** evangelische Träger
- 5201** katholische Träger



Bearbeitung:
 Senatsverwaltung für Stadtentwicklung
 Abt. Stadt- und Freiraumplanung
 I C 223



06 Bezirk Steglitz-Zehlendorf

Anlage 9

Stand: 31.12.2005

| Friedhofs-Nr. / Friedhofsname | Größe ha | Erhalt für Bestattungen ha | Für Bestattungen nicht mehr zu nutzende Fläche ha | Erhalt als Friedhofspark ha | Umnutzungs- möglichkeiten ha | Umnutzungsmöglichkeiten | | | |
|---|-------------|----------------------------------|---|-----------------------------------|------------------------------------|---------------------------|----------------------------|---------------------------|----------------------------|
| | | | | | | kurzfristig | | langfristig | |
| | | | | | | sonstige Nutzung ha | Grünfläche / Wald ha | sonstige Nutzung ha | Grünfläche / Wald ha |
| 5012 Dahlem I | 1,07 | 1,07 | 0,00 | 0,00 | 0,00 | | | | |
| 5014 Wannsee I | 1,73 | 1,73 | 0,00 | 0,00 | 0,00 | | | | |
| 5015 Zehlendorf I | 9,20 | 8,22 | 0,98 | 0,00 | 0,98 | 0,09 | | | 0,89 |
| 5016 Waldfriedhof Dahlem II | 7,54 | 7,20 | 0,34 | 0,00 | 0,34 | 0,34 | | | |
| 5017 Waldfriedhof Zehlendorf II | 37,58 | 25,10 | 12,48 | 0,00 | 12,48 | | | | 12,48 |
| 5018 Wannsee II | 1,88 | 0,92 | 0,96 | 0,00 | 0,96 | | 0,72 | | 0,24 |
| 5022 Lankwitz | 2,15 | 2,15 | 0,00 | 0,00 | 0,00 | | | | |
| 5023 Parkfriedhof Lichterfelde II | 20,28 | 13,62 | 6,66 | 0,00 | 6,66 | | | 3,77 | 2,89 |
| 5024 Lichterfelde I | 2,18 | 2,18 | 0,00 | 0,00 | 0,00 | | | | |
| 5025 Steglitz | 27,00 | 13,01 | 13,99 | 0,00 | 13,99 | 0,32 | | 7,53 | 6,14 |
| 5127 Nikolassee | 1,75 | 1,68 | 0,07 | 0,00 | 0,07 | 0,07 | | | |
| 5128 Friedhof Nikolskoe, St. Peter und Paul | 0,10 | 0,10 | 0,00 | 0,00 | 0,00 | | | | |
| 5129 St. Annen, Dahlem | 0,22 | 0,22 | 0,00 | 0,00 | 0,00 | | | | |
| 5136 Dreifaltigkeits-Friedhof IV | 1,58 | 1,53 | 0,05 | 0,00 | 0,05 | 0,05 | | | |
| 5137 Luther-Friedhof | 3,74 | 3,30 | 0,44 | 0,00 | 0,44 | | | 0,44 | |
| 5138 Lichterfelde-Giesensdorf | 0,24 | 0,24 | 0,00 | 0,00 | 0,00 | | | | |
| 5139 Kreuzfriedhof | 2,40 | 2,28 | 0,12 | 0,00 | 0,12 | | 0,12 | | |

| | Größe ha | Erhalt für Bestattungen ha | Für Bestattungen nicht mehr zu nutzende Fläche ha | Erhalt als Friedhofspark ha | Umnutzungs- möglichkeiten ha | Zeitliche Umsetzung | | | |
|---|---------------|----------------------------------|---|-----------------------------------|------------------------------------|--|---------------------------|--|---------------------------|
| | | | | | | kurzfristig sonstige Nutzung ha | Grünfläche /Wald ha | langfristig sonstige Nutzung ha | Grünfläche /Wald ha |
| Summe | 120,64 | 84,55 | 36,09 | 0,00 | 36,09 | 0,87 | 0,84 | 11,74 | 22,64 |
| Anteil an Umnutzungs- fläche gesamt | | | | | | 2% | 2% | 33% | 63% |
| Summe Zeitabschnitte | | | | | | 1,71 | | 34,38 | |
| Anteil der Zeitabschnitte an Umnutzungsfläche gesamt | | | | | | 5% | | 95% | |
| Anteil der Zeitabschnitte an Gesamtfläche | | 70% | 30% | 0% | 30% | 1% | | 28% | |

| Flächengröße / Friedhofsträger | | | | | | | | | |
|--------------------------------|--------|-------|-------|------|-------|------|------|-------|-------|
| ld | 110,61 | 75,20 | 35,41 | 0,00 | 35,41 | 0,75 | 0,72 | 11,30 | 22,64 |
| ev | 10,03 | 9,35 | 0,68 | 0,00 | 0,68 | 0,12 | 0,12 | 0,44 | 0,00 |
| rk | 0,00 | 0,00 | 0,00 | 0,00 | 0,00 | 0,00 | 0,00 | 0,00 | 0,00 |

| Flächenanteile / Friedhofsträger | | | | | | | | | |
|----------------------------------|-----|-----|-----|----|-----|-----|-----|-----|------|
| ld | 92% | 89% | 98% | 0% | 98% | 86% | 86% | 96% | 100% |
| ev | 8% | 11% | 2% | 0% | 2% | 14% | 14% | 4% | 0% |
| rk | 0% | 0% | 0% | 0% | 0% | 0% | 0% | 0% | 0% |

ld = landeseigen, ev = evangelisch, rk = katholisch

Vollständig zu erhaltende Friedhöfe

06 Bezirk Steglitz-Zehlendorf

| Nr. | Friedhofs-Nr. / Friedhofsname | Größe ha | Erhalt für Bestattungen ha |
|--------------|---|-------------|----------------------------------|
| 1 | 5012 Dahlem I | 1,07 | 1,07 |
| 2 | 5014 Wannsee I | 1,73 | 1,73 |
| 3 | 5022 Lankwitz | 2,15 | 2,15 |
| 4 | 5024 Lichterfelde I | 2,18 | 2,18 |
| 5 | 5128 Friedhof Nikolskoe, St. Peter und Paul | 0,10 | 0,10 |
| 6 | 5129 St. Annen, Dahlem | 0,22 | 0,22 |
| 7 | 5138 Lichterfelde-Giesensdorf | 0,24 | 0,24 |
| Summe | | 7,69 | 7,69 |

| Flächengröße / Friedhofsträger | | |
|--------------------------------|------|------|
| ld | 7,13 | 7,13 |
| ev | 0,56 | 0,56 |
| rk | 0,00 | 0,00 |

| Flächenanteile / Friedhofsträger | | |
|----------------------------------|-----|-----|
| ld | 93% | 93% |
| ev | 7% | 7% |
| rk | 0% | 0% |

Vollständig für Bestattungen nicht mehr zu erhaltende Friedhöfe und Friedhofspark

06 Bezirk Steglitz-Zehlendorf

Anlage 9
Stand: 31.12.2005

| Nr. | Friedhofs-Nr. / Friedhofsname | Größe ha | Erhalt für Bestattungen ha | Für Bestattungen nicht mehr zu nutzende Fläche ha | Erhalt als Friedhofspark ha | Umnutzungs- möglichkeiten ha | Umnutzungsmöglichkeiten | | | |
|--------------|-------------------------------|-------------|----------------------------------|---|-----------------------------------|------------------------------------|--|----------------------------|--|----------------------------|
| | | | | | | | kurzfristig sonstige Nutzung ha | Grünfläche / Wald ha | langfristig sonstige Nutzung ha | Grünfläche / Wald ha |
| Summe | | 0,00 | 0,00 | 0,00 | 0,00 | 0,00 | 0,00 | 0,00 | 0,00 | 0,00 |

| Flächengröße / Friedhofsträger | | | | | | | | | | |
|--------------------------------|--|------|------|------|------|------|------|------|------|------|
| ld | | 0,00 | 0,00 | 0,00 | 0,00 | 0,00 | 0,00 | 0,00 | 0,00 | 0,00 |
| ev | | 0,00 | 0,00 | 0,00 | 0,00 | 0,00 | 0,00 | 0,00 | 0,00 | 0,00 |
| rk | | 0,00 | 0,00 | 0,00 | 0,00 | 0,00 | 0,00 | 0,00 | 0,00 | 0,00 |

| Flächenanteile / Friedhofsträger | | | | | | | | | | |
|----------------------------------|--|----|----|----|----|----|----|----|----|----|
| ld | | 0% | 0% | 0% | 0% | 0% | 0% | 0% | 0% | 0% |
| ev | | 0% | 0% | 0% | 0% | 0% | 0% | 0% | 0% | 0% |
| rk | | 0% | 0% | 0% | 0% | 0% | 0% | 0% | 0% | 0% |

teilweise für Bestattungen zu erhaltende Friedhöfe

06 Bezirk Steglitz-Zehlendorf

Anlage 9
Stand: 31.12.2005

| Nr. | Friedhofs-Nr. / Friedhofsname | Größe ha | Erhalt für Bestattungen ha | Für Bestattungen nicht mehr zu nutzende Fläche ha | Erhalt als Friedhofspark ha | Umnutzungs- möglichkeiten ha | Umnutzungsmöglichkeiten | | | |
|--------------|-----------------------------------|---------------|----------------------------------|---|-----------------------------------|------------------------------------|---------------------------|---|---------------------------|---|
| | | | | | | | sonstige Nutzung ha | kurzfristig Grünfläche / Wald ha | sonstige Nutzung ha | langfristig Grünfläche / Wald ha |
| 1 | 5015 Zehlendorf I | 9,20 | 8,22 | 0,98 | 0,00 | 0,98 | 0,09 | | | 0,89 |
| 2 | 5016 Waldfriedhof Dahlem II | 7,54 | 7,20 | 0,34 | 0,00 | 0,34 | 0,34 | | | |
| 3 | 5017 Waldfriedhof Zehlendorf II | 37,58 | 25,10 | 12,48 | 0,00 | 12,48 | | | | 12,48 |
| 4 | 5018 Wannsee II | 1,88 | 0,92 | 0,96 | 0,00 | 0,96 | | 0,72 | | 0,24 |
| 5 | 5023 Parkfriedhof Lichterfelde II | 20,28 | 13,62 | 6,66 | 0,00 | 6,66 | | | 3,77 | 2,89 |
| 6 | 5025 Steglitz | 27,00 | 13,01 | 13,99 | 0,00 | 13,99 | 0,32 | | 7,53 | 6,14 |
| 7 | 5127 Nikolassee | 1,75 | 1,68 | 0,07 | 0,00 | 0,07 | 0,07 | | | |
| 8 | 5136 Dreifaltigkeits-Friedhof IV | 1,58 | 1,53 | 0,05 | 0,00 | 0,05 | 0,05 | | | |
| 9 | 5137 Luther | 3,74 | 3,30 | 0,44 | 0,00 | 0,44 | | | 0,44 | |
| 10 | 5139 Kreuzfriedhof | 2,40 | 2,28 | 0,12 | 0,00 | 0,12 | | 0,12 | | |
| Summe | | 112,95 | 76,86 | 36,09 | 0,00 | 36,09 | 0,87 | 0,84 | 11,74 | 22,64 |

Flächengröße / Friedhofsträger

| | | | | | | | | | |
|----|--------|-------|-------|------|-------|------|------|-------|-------|
| ld | 103,48 | 68,07 | 35,41 | 0,00 | 35,41 | 0,75 | 0,72 | 11,30 | 22,64 |
| ev | 9,47 | 8,79 | 0,68 | 0,00 | 0,68 | 0,12 | 0,12 | 0,44 | 0,00 |
| rk | 0,00 | 0,00 | 0,00 | 0,00 | 0,00 | 0,00 | 0,00 | 0,00 | 0,00 |

Flächenanteile / Friedhofsträger

| | | | | | | | | | |
|----|-----|-----|-----|----|-----|-----|-----|-----|------|
| ld | 92% | 89% | 98% | 0% | 98% | 86% | 86% | 96% | 100% |
| ev | 8% | 11% | 2% | 0% | 2% | 14% | 14% | 4% | 0% |
| rk | 0% | 0% | 0% | 0% | 0% | 0% | 0% | 0% | 0% |