







**Anlage 7: Planung  
 Bezirk Charlottenburg-  
 Wilmersdorf**

Bearbeitungsstand

Dezember 2005

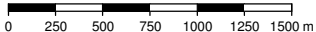
**Planung**

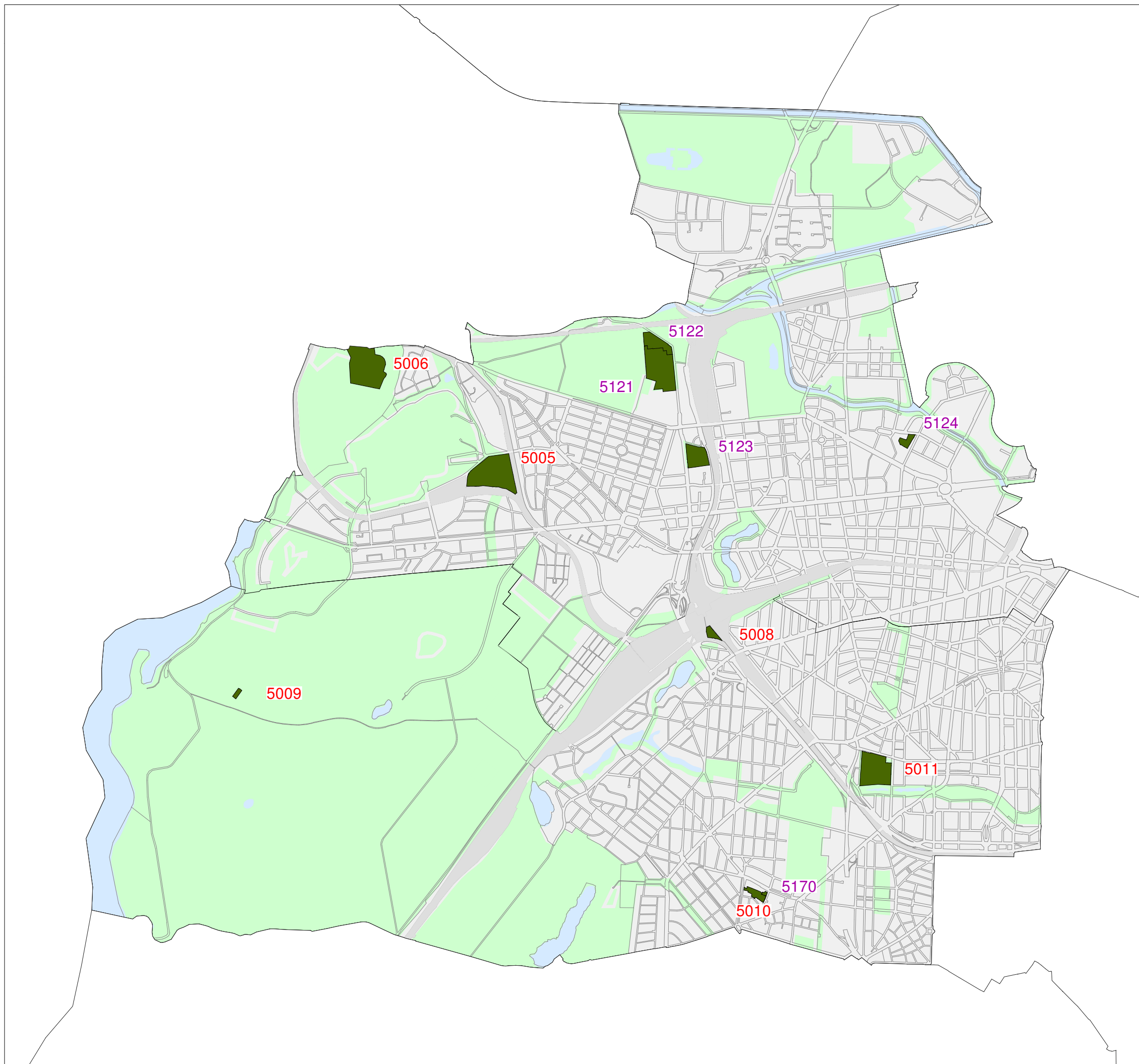
-  Erhalt für Bestattungen
-  Erhalt als Friedhofspark
-  Umnutzung Grünfläche kurzfristig
-  Umnutzung Grünfläche langfristig
-  Sonstige Nutzung kurzfristig
-  Sonstige Nutzung langfristig

**Friedhofsträger**

- 5001** landeseigene Träger
- 5101** evangelische Träger
- 5201** katholische Träger

Bearbeitung:  
 Senatsverwaltung für Stadtentwicklung  
 Abt. Stadt- und Freiraumplanung  
 I C 223

Maßstab 1 : 40000  




04 Charlottenburg-Wilmersdorf

Anlage 7

Stand: 31.12.2005

Friedhofs-Nr. / Friedhofsname	Größe ha	Erhalt für Bestattungen ha	Für Bestattungen nicht mehr zu nutzende Fläche ha	Erhalt als Friedhofspark ha	Umnutzungs- möglichkeiten ha	Umnutzungsmöglichkeiten			
						kurzfristig		langfristig	
						sonstige Nutzung ha	Grünfläche / Wald ha	sonstige Nutzung ha	Grünfläche / Wald ha
5005 Heerstraße	13,54	13,54	0,00	0,00	0,00				
5006 Ruhleben	13,91	13,91	0,00	0,00	0,00				
5008 Grunewald	1,15	1,15	0,00	0,00	0,00				
5009 Grunewald-Forst	0,50	0,50	0,00	0,00	0,00				
5010 Schmargendorf	1,61	1,61	0,00	0,00	0,00				
5011 Wilmersdorf	10,12	10,12	0,00	0,00	0,00				
5121 Luisen-Friedhof III	11,99	11,99	0,00	0,00	0,00				
5122 Kaiser-Wilhelm-Gedächtnis- Friedhof	3,74	3,74	0,00	0,00	0,00				
5123 Luisen-Friedhof II	4,77	4,77	0,00	0,00	0,00				
5124 Luisen-Friedhof IIII	1,33	1,33	0,00	0,00	0,00				
5170 Alt-Schmargendorf	0,18	0,18	0,00	0,00	0,00				
<b>Summe</b>	<b>62,84</b>	<b>62,84</b>	<b>0,00</b>	<b>0,00</b>	<b>0,00</b>	<b>0,00</b>	<b>0,00</b>	<b>0,00</b>	<b>0,00</b>
<b>Anteil an Umnutzungs- fläche gesamt</b>						<b>0%</b>	<b>0%</b>	<b>0%</b>	<b>0%</b>
<b>Summe Zeitabschnitte</b>						<b>0,00</b>		<b>0,00</b>	
<b>Anteil der Zeitabschnitte an Umnutzungsfläche gesamt</b>						<b>0%</b>		<b>0%</b>	
<b>Anteil der Zeitabschnitte an Gesamtfläche</b>		<b>100%</b>	<b>0%</b>	<b>0%</b>	<b>0%</b>	<b>0%</b>		<b>0%</b>	

	Größe ha	Erhalt für Bestattungen ha	Für Bestattungen nicht mehr zu nutzende Fläche ha	Erhalt als Friedhofspark ha	Umnutzungs- möglichkeiten ha	Zeitliche Umsetzung			
						kurzfristig sonstige Nutzung ha	Grünfläche /Wald ha	langfristig sonstige Nutzung ha	Grünfläche /Wald ha

Flächengröße / Friedhofsträger									
ld	40,83	40,83	0,00	0,00	0,00	0,00	0,00	0,00	0,00
ev	22,01	22,01	0,00	0,00	0,00	0,00	0,00	0,00	0,00
rk	0,00	0,00	0,00	0,00	0,00	0,00	0,00	0,00	0,00

Flächenanteile / Friedhofsträger									
ld	65%	65%	0%	0%	0%	0%	0%	0%	0%
ev	35%	35%	0%	0%	0%	0%	0%	0%	0%
rk	0%	0%	0%	0%	0%	0%	0%	0%	0%

ld = landeseigen, ev = evangelisch, rk = katholisch

## Vollständig zu erhaltende Friedhöfe

### 04 Bezirk Charlottenburg-Wilmersdorf

Nr.	Friedhofs-Nr. / Friedhofsname	Größe ha	Erhalt für Bestattungen ha
1	5005 Heerstraße	13,54	13,54
2	5006 Ruhleben	13,91	13,91
3	5008 Grunewald	1,15	1,15
4	5009 Grunewald-Forst	0,50	0,50
5	5010 Schmargendorf	1,61	1,61
6	5011 Wilmersdorf	10,12	10,12
7	5121 Luisen-Friedhof III	11,99	11,99
8	5122 Kaiser-Wilhelm-Gedächtnis-Friedhof	3,74	3,74
9	5123 Luisen-Friedhof II	4,77	4,77
10	5124 Luisen-Friedhof IIII	1,33	1,33
11	5170 Alt-Schmargendorf	0,18	0,18
<b>Summe</b>		<b>62,84</b>	<b>62,84</b>

Flächengröße / Friedhofsträger		
ld	40,83	40,83
ev	22,01	22,01
rk	0,00	0,00

Flächenanteile / Friedhofsträger		
ld	65%	65%
ev	35%	35%
rk	0%	0%

ld = landeseigen, ev = evangelisch, rk = katholisch

# Vollständig für Bestattungen nicht mehr zu erhaltende Friedhöfe und Friedhofspark

## 04 Charlottenburg-Wilmersdorf

Anlage 7  
Stand: 31.12.2005

Nr.	Friedhofs-Nr. / Friedhofsname	Größe ha	Erhalt für Bestattungen ha	Für Bestattungen nicht mehr zu nutzende Fläche ha	Erhalt als Friedhofspark ha	Umnutzungs- möglichkeiten ha	Umnutzungsmöglichkeiten			
							kurzfristig sonstige Nutzung ha	Grünfläche / Wald ha	langfristig sonstige Nutzung ha	Grünfläche / Wald ha
<b>Summe</b>		<b>0,00</b>	<b>0,00</b>	<b>0,00</b>	<b>0,00</b>	<b>0,00</b>	<b>0,00</b>	<b>0,00</b>	<b>0,00</b>	<b>0,00</b>

Flächengröße / Friedhofsträger										
ld		0,00	0,00	0,00	0,00	0,00	0,00	0,00	0,00	0,00
ev		0,00	0,00	0,00	0,00	0,00	0,00	0,00	0,00	0,00
rk		0,00	0,00	0,00	0,00	0,00	0,00	0,00	0,00	0,00

Flächenanteile / Friedhofsträger										
ld		0%	0%	0%	0%	0%	0%	0%	0%	0%
ev		0%	0%	0%	0%	0%	0%	0%	0%	0%
rk		0%	0%	0%	0%	0%	0%	0%	0%	0%

## teilweise für Bestattungen zu erhaltende Friedhöfe

### 04 Bezirk Charlottenburg-Wilmersdorf

Nr.	Friedhofs-Nr. / Friedhofsname	Größe ha	Erhalt für Bestattungen ha	Für Bestattungen nicht mehr zu nutzende Fläche ha	Erhalt als Friedhofspark ha	Umnutzungs- möglichkeiten ha	Umnutzungsmöglichkeiten			
							kurzfristig sonstige Nutzung ha	Grünfläche / Wald ha	langfristig sonstige Nutzung ha	Grünfläche / Wald ha
<b>Summe</b>		<b>0,00</b>	<b>0,00</b>	<b>0,00</b>	<b>0,00</b>	<b>0,00</b>	<b>0,00</b>	<b>0,00</b>	<b>0,00</b>	<b>0,00</b>

#### Flächengröße / Friedhofsträger

ld	0,00	0,00	0,00	0,00	0,00	0,00	0,00	0,00	0,00	0,00
ev	0,00	0,00	0,00	0,00	0,00	0,00	0,00	0,00	0,00	0,00
rk	0,00	0,00	0,00	0,00	0,00	0,00	0,00	0,00	0,00	0,00

#### Flächenanteile / Friedhofsträger

ld	0%	0%	0%	0%	0%	0%	0%	0%	0%	0%
ev	0%	0%	0%	0%	0%	0%	0%	0%	0%	0%
rk	0%	0%	0%	0%	0%	0%	0%	0%	0%	0%