









**Anlage 5: Planung
 Bezirk Friedrichshain
 Kreuzberg**

Bearbeitungsstand: Dezember 2005

Planung

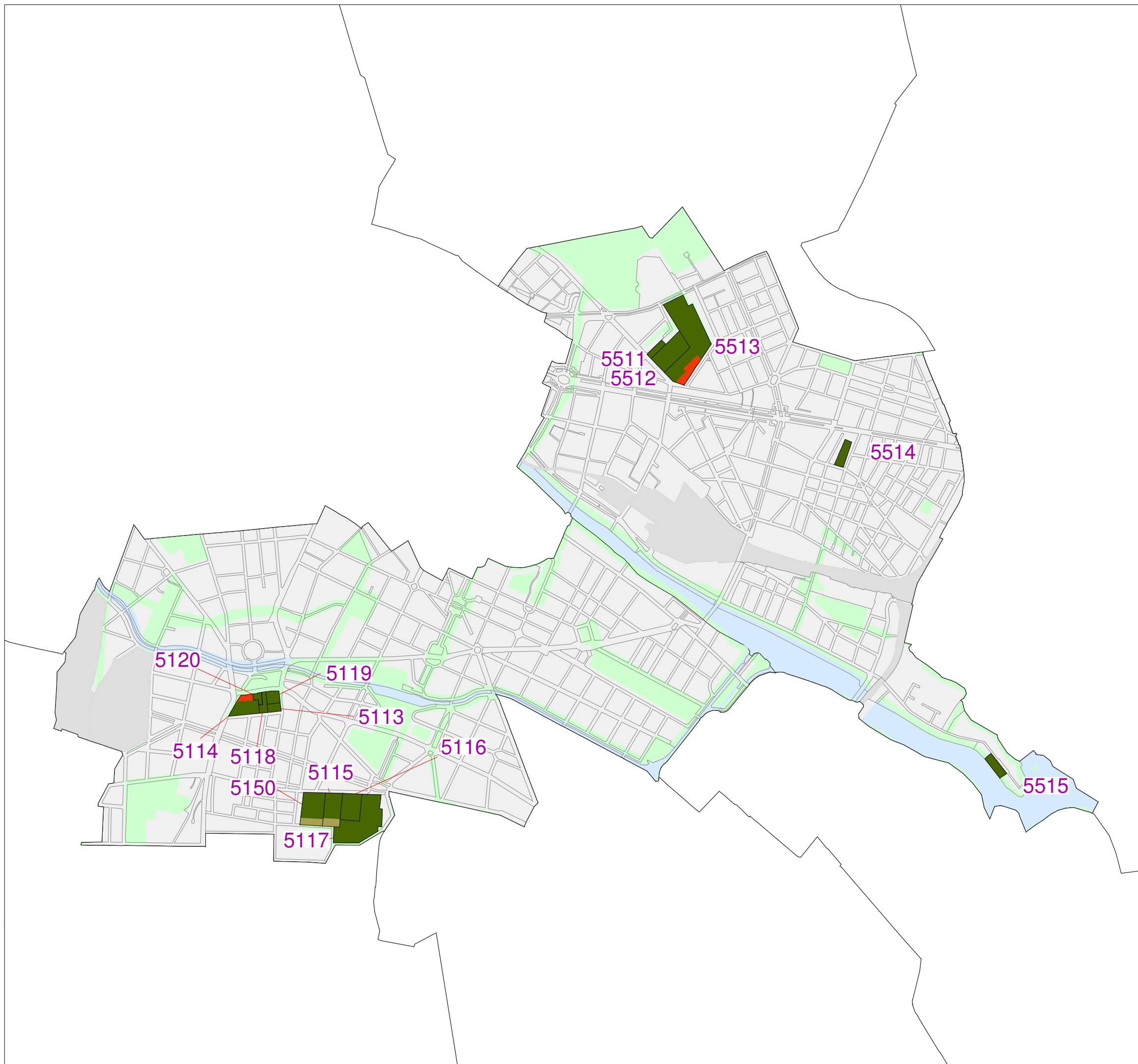
-  Erhalt für Bestattungen
-  Erhalt als Friedhofspark
-  Umnutzung Grünfläche kurzfristig
-  Umnutzung Grünfläche langfristig
-  Sonstige Nutzung kurzfristig
-  Sonstige Nutzung langfristig

Friedhofsträger

- 5001** landeseigene Träger
- 5101** evangelische Träger
- 5201** katholische Träger

Bearbeitung:
 Senatsverwaltung für Stadtentwicklung
 Abt. Stadt- und Freiraumplanung
 I C 223

Maßstab 1 : 30000
 0 250 500 750 1000 1250 m



02 Bezirk Friedrichshain-Kreuzberg

Anlage 5
Stand: 31.12.2005

Friedhofs-Nr. / Friedhofsname	Größe ha	Erhalt für Bestattungen ha	Für Bestattungen nicht mehr zu nutzende Fläche ha	Erhalt als Friedhofspark ha	Umnutzungs- möglichkeiten ha	Umnutzungsmöglichkeiten			
						kurzfristig		langfristig	
						sonstige Nutzung ha	Grünfläche / Wald ha	sonstige Nutzung ha	Grünfläche / Wald ha
5113 Jerusalems- u. Neue Kirche, II	0,70	0,70	0,00	0,00	0,00				
5114 Jerusalems- u. Neue Kirche, III	2,87	2,33	0,54	0,00	0,54			0,54	
5115 Friedrichswerderscher Friedh. II	3,66	2,80	0,86	0,00	0,86				0,86
5116 Jerusalems- u. Neue Kirche, IV	3,31	3,31	0,00	0,00	0,00				
5117 Alter Luisenstadt-Friedhof	9,02	9,02	0,00	0,00	0,00				
5118 Dreifaltigkeits-Friedhof I	0,81	0,81	0,00	0,00	0,00				
5119 Jerusalems- u. Neue Kirche, I	1,05	1,05	0,00	0,00	0,00				
5120 Böhmisches-Lutherisches Bethlehems-Friedhof I	0,49	0,49	0,00	0,00	0,00				
5150 Dreifaltigkeitsfriedhof II	4,69	3,69	1,00	0,00	1,00				1,00
5511 Georgen-Parochial-Friedhof V	0,78	0,78	0,00	0,00	0,00				
5512 St. Petri-Luisenstadt-Friedhof	4,64	4,64	0,00	0,00	0,00				
5513 Georgen-Parochial-Friedhof II	13,10	11,55	1,55	0,00	1,55			1,55	
5514 Georgen-Parochial-Friedhof IV	1,44	1,44	0,00	0,00	0,00				
5515 Alt-Stralau	1,35	1,35	0,00	0,00	0,00				

	Größe ha	Erhalt für Bestattungen ha	Für Bestattungen nicht mehr zu nutzende Fläche ha	Erhalt als Friedhofspark ha	Umnutzungs- möglichkeiten ha	Zeitliche Umsetzung			
						kurzfristig sonstige Nutzung ha	Grünfläche /Wald ha	langfristig sonstige Nutzung ha	Grünfläche /Wald ha
Summe	47,91	43,96	3,95	0,00	3,95	0,00	0,00	2,09	1,86
Anteil an Umnutzungs- fläche gesamt						0%	0%	53%	47%
Summe Zeitabschnitte in ha						0,00		3,95	
Anteil der Zeitabschnitte an Umnutzungsfläche gesamt						0%		100%	
Anteil der Zeitabschnitte an Gesamtfläche		92%	8%	0%	8%	0%		8%	

Flächengröße / Friedhofsträger									
ld	0,00	0,00	0,00	0,00	0,00	0,00	0,00	0,00	0,00
ev	47,91	43,96	3,95	0,00	3,95	0,00	0,00	2,09	1,86
rk	0,00	0,00	0,00	0,00	0,00	0,00	0,00	0,00	0,00

Flächenanteile / Friedhofsträger									
ld	0%	0%	0%	0%	0%	0%	0%	0%	0%
ev	100%	100%	100%	0%	100%	0%	0%	100%	100%
rk	0%	0%	0%	0%	0%	0%	0%	0%	0%

ld = landeseigen, ev = evangelisch, rk = katholisch

Vollständig zu erhaltende Friedhöfe

02 Bezirk Friedrichshain-Kreuzberg

Nr.	Friedhofs-Nr. / Friedhofsname	Größe ha	Erhalt für Bestattungen ha
1	5113 Jerusalems- u. Neue Kirche, II	0,70	0,70
2	5116 Jerusalems- u. Neue Kirche, IV	3,31	3,31
3	5117 Alter Luisenstadt-Friedhof	9,02	9,02
4	5118 Dreifaltigkeits-Friedhof I	0,81	0,81
5	5119 Jerusalems- u. Neue Kirche, I	1,05	1,05
6	5120 Böhmisches-Lutherisches Bethlehems-Friedhof I	0,49	0,49
7	5511 Georgen-Parochial-Friedhof V	0,78	0,78
8	5512 St. Petri-Luisenstadt-Friedhof	4,64	4,64
9	5514 Georgen-Parochial-Friedhof IV	1,44	1,44
10	5515 Alt-Stralau	1,35	1,35
Summe		23,59	23,59

Flächengröße / Friedhofsträger		
ld	0,00	0,00
ev	23,59	23,59
rk	0,00	0,00

Flächenanteile / Friedhofsträger		
ld	0%	0%
ev	100%	100%
rk	0%	0%

Vollständig für Bestattungen nicht mehr zu erhaltende Friedhöfe und Friedhofspark

02 Friedrichshain-Kreuzberg

Anlage 5
Stand: 31.12.2005

Nr.	Friedhofs-Nr. / Friedhofsname	Größe ha	Erhalt für Bestattungen ha	Für Bestattungen nicht mehr zu nutzende Fläche ha	Erhalt als Friedhofspark ha	Umnutzungs- möglichkeiten ha	Umnutzungsmöglichkeiten			
							sonstige Nutzung ha	kurzfristig Grünfläche / Wald ha	langfristig sonstige Nutzung ha	Grünfläche / Wald ha
Summe		0,00	0,00	0,00	0,00	0,00	0,00	0,00	0,00	0,00

Flächengröße / Friedhofsträger										
ld	0,00	0,00	0,00	0,00	0,00	0,00	0,00	0,00	0,00	0,00
ev	0,00	0,00	0,00	0,00	0,00	0,00	0,00	0,00	0,00	0,00
rk	0,00	0,00	0,00	0,00	0,00	0,00	0,00	0,00	0,00	0,00

Flächenanteile / Friedhofsträger										
ld	0%	0%	0%	0%	0%	0%	0%	0%	0%	0%
ev	0%	0%	0%	0%	0%	0%	0%	0%	0%	0%
rk	0%	0%	0%	0%	0%	0%	0%	0%	0%	0%

teilweise für Bestattungen zu erhaltende Friedhöfe

02 Bezirk Friedrichshain-Kreuzberg

Anlage 5
Stand: 31.12.2005

Nr.	Friedhofs-Nr. / Friedhofsname	Größe ha	Erhalt für Bestattungen ha	Für Bestattungen nicht mehr zu nutzende Fläche ha	Erhalt als Friedhofspark ha	Umnutzungs- möglichkeiten ha	Umnutzungsmöglichkeiten			
							kurzfristig sonstige Nutzung ha	Grünfläche / Wald ha	langfristig sonstige Nutzung ha	Grünfläche / Wald ha
1	5114 Jerusalems- u. Neue Kirche, III	2,87	2,33	0,54		0,54			0,54	
2	5115 Friedrichswerderscher Friedh.II	3,66	2,80	0,86		0,86				0,86
3	5150 Dreifaltigkeitsfriedhof II	4,69	3,69	1,00		1,00				1,00
4	5513 Georgen-Parochial-Friedhof II	13,10	11,55	1,55		1,55			1,55	
Summe		24,32	20,37	3,95	0,00	3,95	0,00	0,00	2,09	1,86

Flächengröße / Friedhofsträger										
ld	0,00	0,00	0,00	0,00	0,00	0,00	0,00	0,00	0,00	0,00
ev	24,32	20,37	3,95	0,00	3,95	0,00	0,00	2,09	1,86	
rk	0,00	0,00	0,00	0,00	0,00	0,00	0,00	0,00	0,00	0,00

Flächenanteile / Friedhofsträger										
ld	0%	0%	0%	0%	0%	0%	0%	0%	0%	0%
ev	100%	100%	100%	0%	100%	0%	0%	100%	100%	
rk	0%	0%	0%	0%	0%	0%	0%	0%	0%	0%