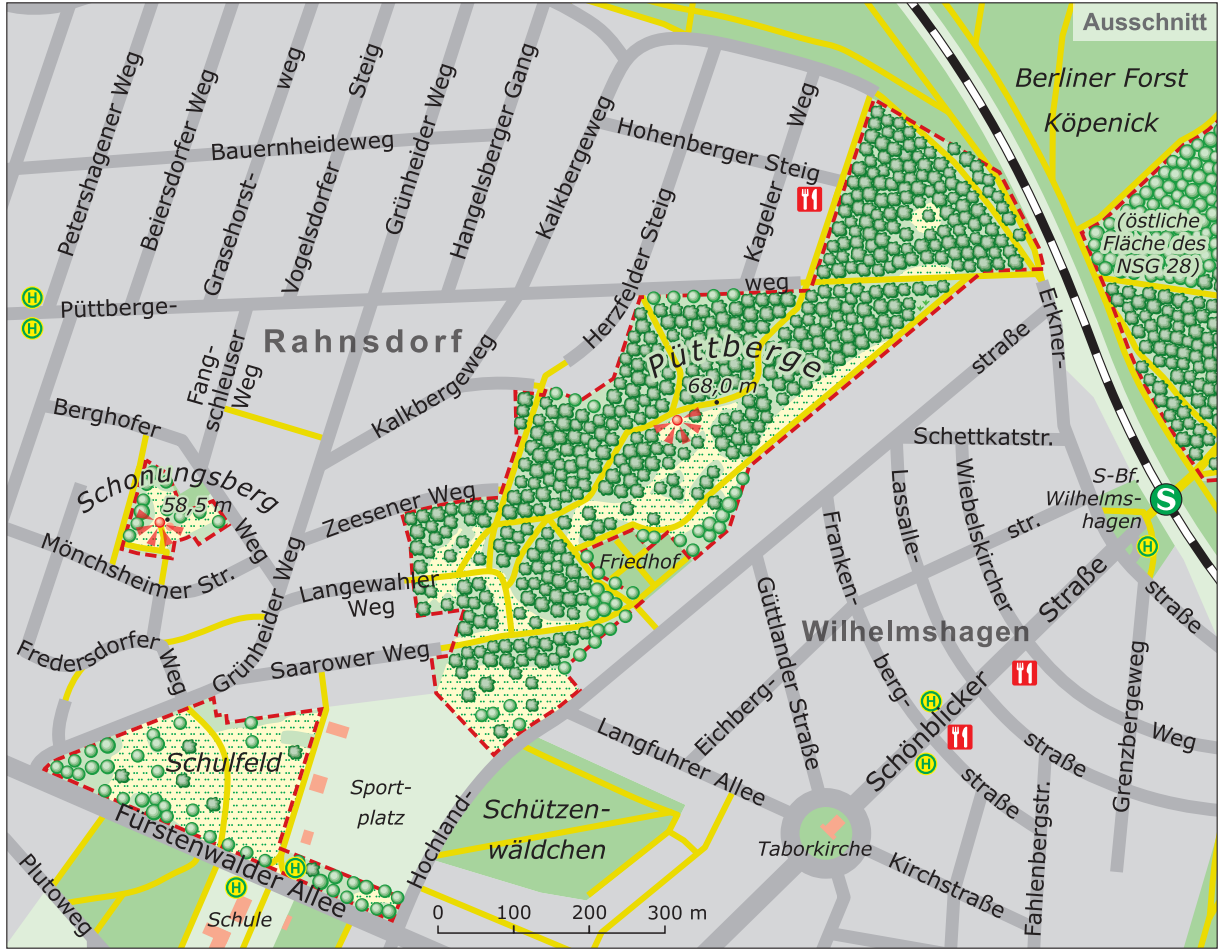


Ausschnitt



Berliner Forst
Köpenick

östliche Fläche des NSG 28

Rahnsdorf

Püttberge
68,0 m

Schönungsberg
58,5 m

Schulfeld

Schützenwäldchen

Wilhelmshagen

Schule

Sportplatz

Taborkirche

Berliner Forst
Köpenick

östliche Fläche des NSG 28

Rahnsdorf

Püttberge
68,0 m

Schönungsberg
58,5 m

Schulfeld

Schützenwäldchen

Wilhelmshagen

Schule

Sportplatz

Taborkirche



S

H

H

H

S

H

H

H

H

H

H

H

H

H

H

H

H

H

H

H

H

H

H

H

H

H

H

H

H

H

H

H

H

H

H

H

H

H

H

H

H

H

H

H

H

H

H

H

H

H

H

H

H

H

H

H

H

H

H

H

H

H

H

H

H

H

H

H

H

H

H

H

H

H

H

H

H

H

H

H

H

H

H

H

H

H

H

H

H

H

H

H

H

H

H

H

H

H

H

H

H

H

H

H

H

H

H

H

H

H

H

H

H

H

H

H

H

H

H

H

H

H

H

H

H

H

H

H

H

H

H

H

H

H

H

H

H

H

H

H

H

H

H

H

H

H

H

H

H

H

H






H

H

H

LEGENDE

Schutzgebietskarten

	Hauptstraße
	Nebenstraße
	Hauptwanderweg
	Weg
	Weg gesperrt
	Europaradweg R1
	Reitweg
	Brücke
	S-Bahnhof
	U-Bahnhof
	Bus- / Straßenbahnhaltestelle
	Schutzgebiet
	Fähre
	Fließgewässer / für Boote gesperrt
	Standgewässer
	Moor / Sumpf
	Seerosen / Wasserpflanzen
	Röhricht
	Staudenfluren
	Laubwald
	Kiefernwald
	Moor-, Bruch- und Auenwald
	Obstbestände
	Alleen und Baumreihen
	Trockenrasen / Offene Sandfläche
	Wiese / Weide
	Feuchtwiese / -weide
	Aussichtspunkt
	Informationstafel / Informationszentrum
	Revierförsterei
	Gaststätte
	Parkplatz
	Wald- und Parkfläche außerhalb des Schutzgebietes
	Grün- und Freifläche außerhalb des Schutzgebietes
	Bebauungsfläche / Einzelhäuser

Die Schutzgebiete werden i.d.R. in den Maßstäben 1 : 5.000, 1 : 10.000 und 1 : 20.000 dargestellt. Die Maßstabsleisten befinden sich im jeweiligen Kartenausschnitt.

Datengrundlage: Biotopkartierung Berlin, Karte von Berlin 1 : 5.000 (K5), Luftbilder
Kartographie: Senatsverwaltung für Umwelt, Verkehr und Klimaschutz