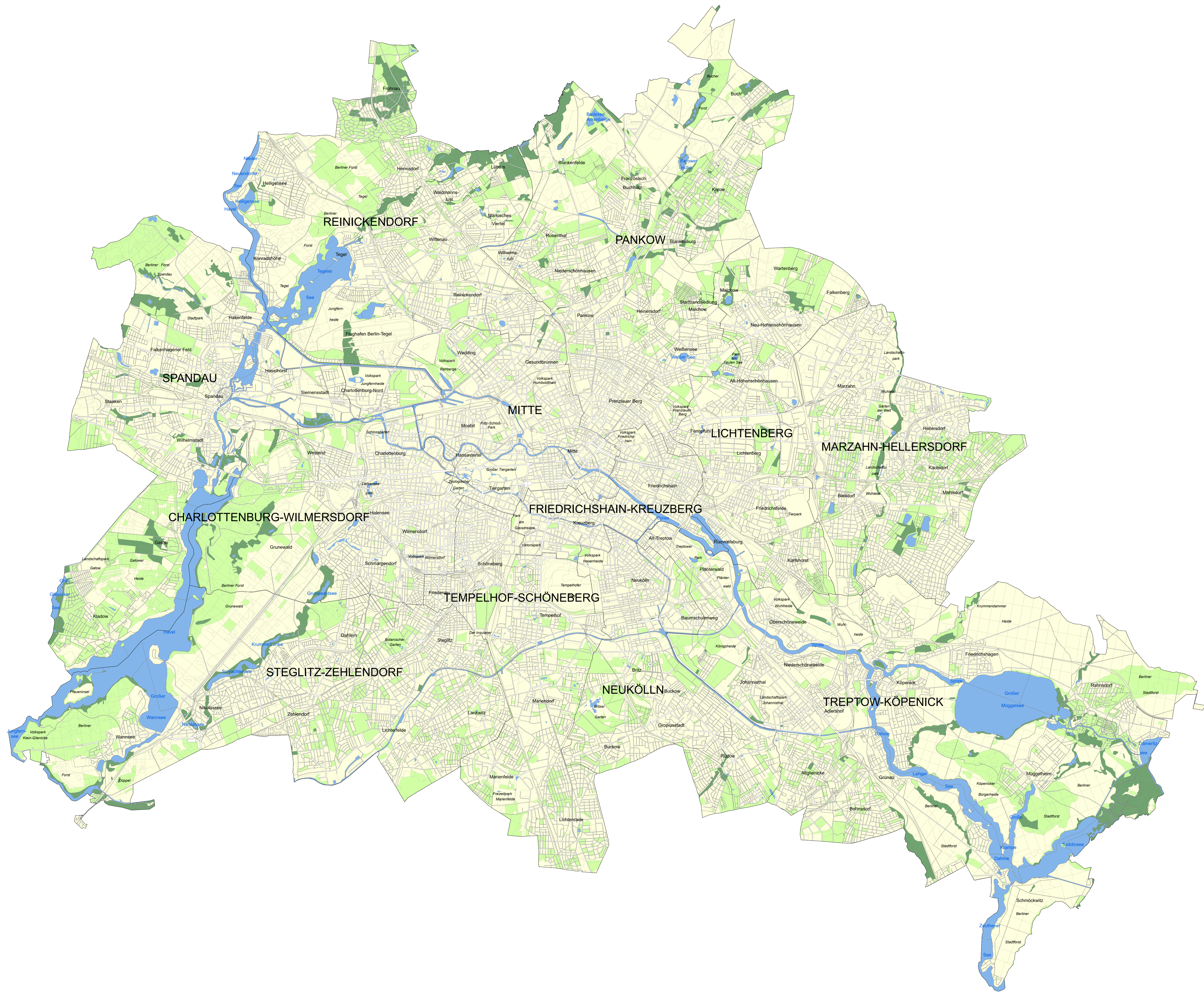
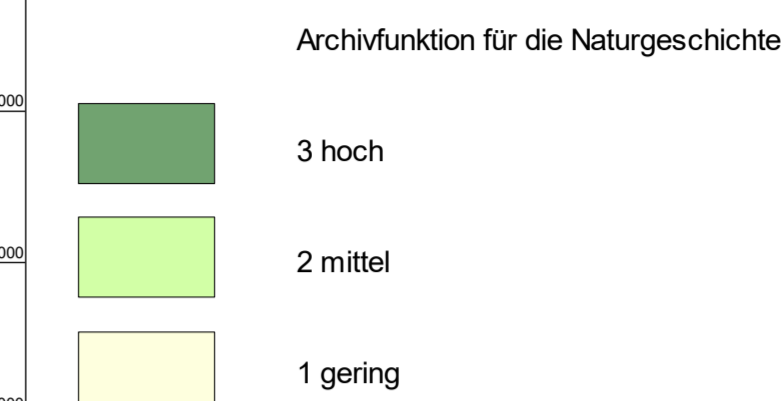
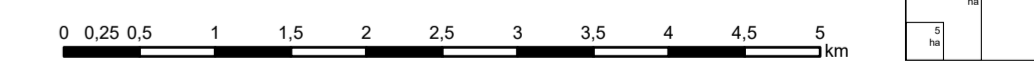


Archivfunktion für die Naturgeschichte



Maßstab: 1 : 50.000



Herausgeber: Senatsverwaltung für Stadtentwicklung, Bauen und Wohnen
Kommunikation

Konzeption: I&D Umweltatlas, in Verbindung mit der Senatsverwaltung für Mobilität, Verkehr, Klimaschutz und Umwelt, I&C Bodenschutz

Datengrundlage: - Bodendaten des Informationssystem Stadt und Umwelt 2020

Datenbearbeitung: J. Kröcher & P. Knoll (HY DOR Consult GmbH) basierend auf J. Gerstenberg

Kartenbearbeitung: J. Kröcher & P. Knoll (HY DOR Consult GmbH)

Bearbeitungsstand: Dezember 2023

Kartengrundlage: Informationssystem Stadt und Umwelt (ISU) - Raumbezug 2020

Koordinatensystem: ETRS89 / UTM Zone 33N, EPSG: 25833

Internet-Adresse: <https://www.berlin.de/umweltatlas>