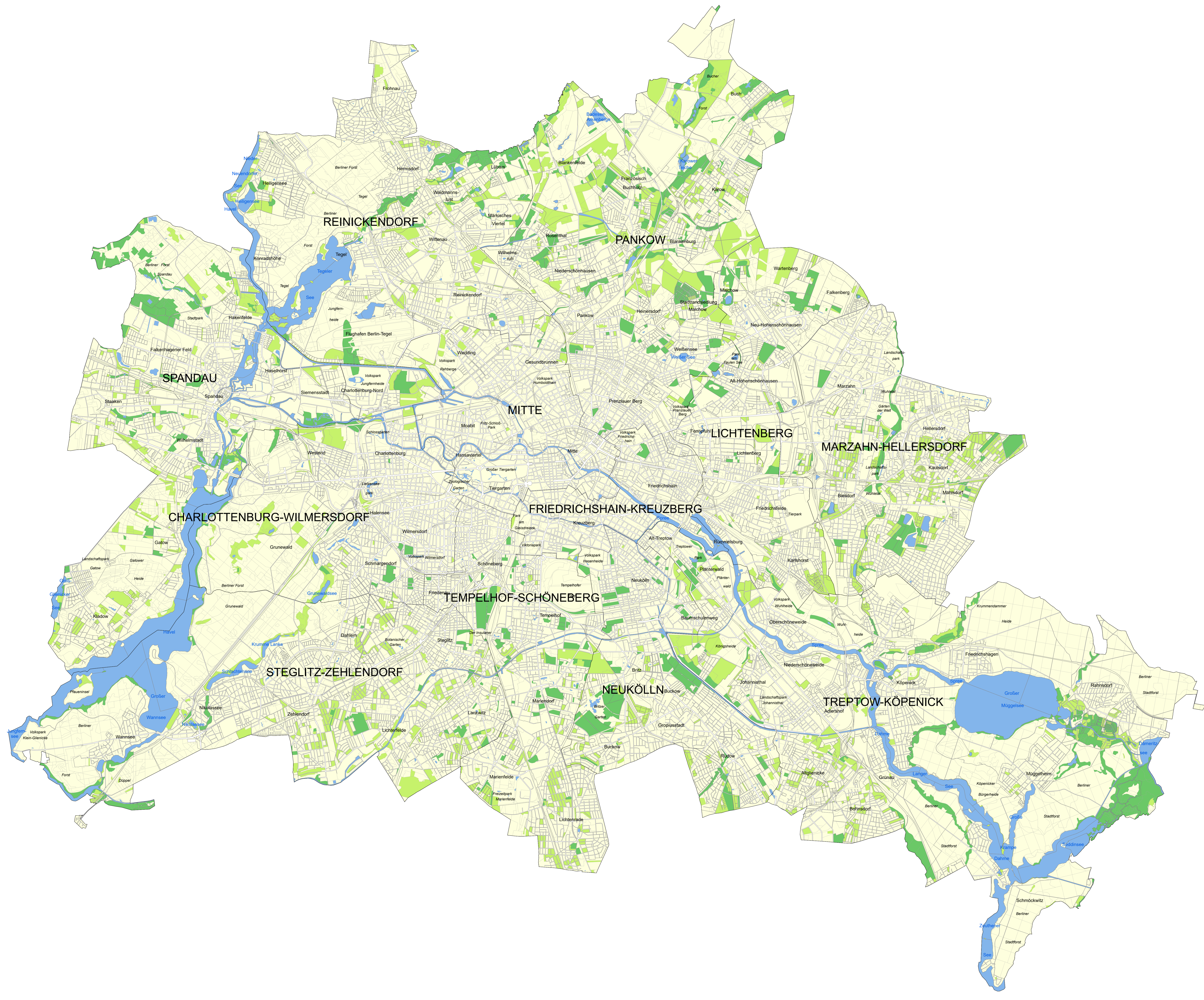

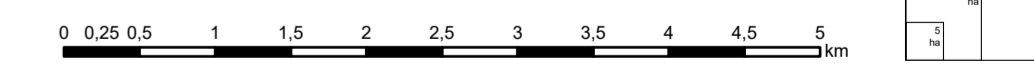


Ertragsfunktion für Kulturpflanzen



Maßstab: 1 : 50.000



Herausgeber: Senatsverwaltung für Stadtentwicklung, Bauen und Wohnen
Kommunikation

Konzeption: I&D Umweltatlas, in Verbindung mit der Senatsverwaltung für Mobilität, Verkehr, Klimaschutz und Umwelt, I&D Bodenschutz

Datengrundlage:

- Bodendaten des Informationssysteme Stadt und Umwelt 2020
- Flächennutzung 2020 (Karte 01.01.05.02)
- Verflechtung 2021 (Karte 01.02.01)
- Flächennutzung des Grundbesitzers 2009 (Karte 02.07)

Datenbearbeitung: J. Kröcher & P. Kroll (HYDOR Consult GmbH) basierend auf J. Gerstenberg

Kartenerstellung: J. Kröcher & P. Kroll (HYDOR Consult GmbH)

Beerbildungsstand: Dezember 2023

Kartengrundlage: Informationssystem Stadt und Umwelt (ISU) - Raumbezug 2020

Koordinatensystem: ETRS89 / UTM Zone 33N, EPSG: 25833

Internet-Adresse: <https://www.berlin.de/umweltatlas>