

# Landschaftspark

Die Konzeption des 65 ha großen Landschaftsparks Flugfeld Johannisthal beruht auf einem Gestaltkonzept des Landschaftsarchitekturbüros Kiefer. Es orientiert sich an den Ansprüchen Naturschutz, Spiel, Sport, und Erholung. Aus diesem Grund besteht der Landschaftspark aus drei verschiedenen Zonen:

3. Nach Süden (Eisenhutweg), Nordosten (Großberliner Damm) und Nordwesten (Segelfliegerdamm) hin erstreckt sich der Landschaftspark mit grünen „Fugen“ bis in seine bebaute Umgebung hinein. Hier gibt es für die ruhige und weniger intensive Erholung zwischen den angepflanzten Bäumen Wiesen. Lassen Sie sich dort ruhig mal nieder und ihre Seele baumeln!

Die „Aktivkammern“ und die grünen „Fugen“ bilden zusammen das Landschaftsschutzgebiet und haben eine Gesamtfläche von 39 ha.

Die Erhaltung und weitere Entwicklung des Landschaftsparks erfordert Pflegemaßnahmen. Der pflegliche Umgang mit dem Gelände sollte jedem Nutzer am Herzen liegen. Außerdem können sich die Bürger aktiv an der Planung und Gestaltung der Aktivkammern wie auch bei der Erhaltung des Parks beteiligen. Dazu besteht ein Runder Tisch\*, der in regelmäßigen Abständen über die Entwicklung des Gebietes informiert und für jeden Interessierten offen ist. Es hat sich ein Förderverein\* gegründet, der sich für die Erhaltung und Entwicklung des Parks engagiert und Führungen anbietet.

\* Kontakt:  
Förderverein Landschaftspark  
Johannisthal/Adlershof e.V.  
c/o: Büro für Umweltplanung  
Volmerstr. 9  
12489 Berlin

info@foerdereverein-landschaftspark.de  
www.foerdereverein-landschaftspark.de

1. In der Mitte liegt das Naturschutzgebiet mit einer Größe von ca. 26 ha. Es wird von einer Art Trockenmauer (Gabi-onen) und einem teilweise erhöhten, ca. 2 km langen Rundweg umgeben. Von hier aus haben Sie einen wunderbaren Ausblick auf das Naturschutzgebiet.

2. Auf der anderen Seite des Rundwegs finden Sie über längere Strecken den bandförmig angelegten „Aktivpark“ mit rund 30 sogenannten Stadtkammern; einige dieser Kammern wurden noch nicht vollendet. Die Spiel- und Liegewiesen bieten Platz für eine intensive Erholungsnutzung. Ein anderer Teil der Kammern wird naturnah gestaltet.





Bitte helfen Sie mit das Schutzgebiet zu erhalten und beachten Sie:

- Bitte betreten Sie nicht das Naturschutzgebiet. Flug- oder Fahrzeugmodelle dürfen hier nicht betrieben werden.
- Hunde müssen überall angeleint sein.
- Hinterlassen Sie bitte keinen Abfall und Unterlassen Sie das Anlegen von Feuer.
- Tiere und Pflanzen dürfen nicht entnommen werden.



Foto: bgmr Landschaftsarchitekten



-  Naturschutzgebietsgrenze
-  Landschaftsschutzgebietsgrenze
-  Naturschutzgebiet/naturnahe Kammern
-  Aktivpark/gestaltete Stadtkammern