

# Kinderstadtplan Berlin



## Lübars Northwest/Hermsdorf Ost



Der Kinderstadtplan für Lübars Northwest/Hermsdorf Ost ist unter Mitwirkung von Schülerinnen und Schülern der Grundschule am Vierrutenberg im Rahmen des Projektunterrichtes zum Thema Verkehrssicherheit entstanden.

Der beteiligten Lehrerin, Frau Horst, dem Lehrer, Herrn Knop, und dem externen Mitglied der Schulkonferenz, Frau Andreovic, ist herzlich gedankt.



## Liebe Grundschulkindern aus Lübars Northwest/Hermsdorf Ost,

dieser Kinderstadtplan ist mehr als eine Schulwegbeschreibung. Er enthält wichtige Hinweise über den Verkehr in Berlin. Mir liegt nämlich viel daran, dass Ihr immer sicher ans Ziel kommt – egal, ob Ihr auf dem Weg zur Schule, von der Schule zum Hort oder auch später nachmittags noch draußen unterwegs seid. Ihr sollt sicher unsere Stadt entdecken können. Dafür setze ich mich ein. Der Kinderstadtplan soll Euch dabei helfen. Viel Spaß damit.

Michael Müller  
Senator für Stadtentwicklung und Umwelt

Hier ist ein Stadtplan extra für Euch Kinder! In dem Plan findet Ihr alles, was in Lübars Northwest/Hermsdorf Ost für Kinder wichtig und interessant ist: Grundschulen und Kitas, interessante Kinder- und Jugendeinrichtungen, Spiel- und Sportplätze, Parks mit Spielwiesen und Bäumen zum Klettern und um darunter zu spielen, Reitplätze, das Freibad und vieles mehr.

Dieser Plan zeigt Euch ganz genau, welche Straßen besonders stark befahren und deshalb besonders gefährlich sind. Er zeigt auch, wo Tempo-30-Straßen liegen, wo nicht ganz so viel Verkehr ist und wo Ihr die Straße durch Ampeln, Verkehrsinseln oder Zebrastreifen leichter überqueren könnt. Radwege sind eingezeichnet, Ihr könnt sehen, wo Fußwege verlaufen oder wo Ihr eine sogenannte „Spielstraße“ als Spielfläche nutzen könnt.

So könnt Ihr im Plan neue, interessante Spielorte entdecken und gleichzeitig einen sicheren Weg dorthin finden. Oft ist ein etwas längerer Weg sicherer. Befragt am besten auch Eure Eltern dazu. Geht diese Wege möglichst mit mehreren Kindern gemeinsam.

Schülerinnen und Schüler der Grundschule am Vierrutenberg haben bei der Ausarbeitung des Plans tatkräftig geholfen. An dieser Stelle einen herzlichen Dank an alle Beteiligten, auch an die Lehrerin und den Lehrer.



## Wichtige Grundregeln, wenn Ihr zu Fuß geht

In der Straßenverkehrs-Ordnung steht, wie sich Kinder und Erwachsene im Straßenverkehr verhalten sollen. Autofahrerinnen und Autofahrer müssen gegenüber Kindern, älteren Menschen und allen, die schlecht gehen, hören und sehen können, besonders vorsichtig sein. Aber weil Kinder klein sind, werden sie leichter übersehen und müssen deshalb auch selbst besonders gut aufpassen.

Die wichtigsten Verkehrszeichen für Grundschulkindern, weil sie meistens zu Fuß gehen:



Gehwege dürfen eigentlich nur von Fußgängerinnen und Fußgängern benutzt werden. Ausnahmen: Kinder unter 8 Jahre müssen, unter 10 Jahre dürfen auch mit dem Fahrrad auf dem Gehweg fahren. Inlineskates, Roller und Skateboards gehören sogar unabhängig vom Alter auf den Gehweg. Aber alle müssen aufeinander aufpassen.



Fußgängerzonen sind Fußgängerinnen und Fußgängern vorbehalten und Fahrräder muss man schieben. Zusatzschilder zeigen an, wenn Fahrradfahrerinnen und Fahrradfahrer durch diese Zone (vorsichtig) fahren dürfen.




Ein verkehrsberuhigter Bereich ist nicht alleine eine Spielstraße, Kinderspiel ist jedoch ausdrücklich erlaubt. Aber auch Autos dürfen hier mit „Schrittgeschwindigkeit“ fahren und sollen von spielenden Kindern sowie Fußgängerinnen und Fußgängern nicht unnötig behindert werden. Geparkt werden darf nur auf besonders markierten Flächen.



Hier darf höchstens 30 km/h schnell gefahren werden. Kinder dürfen nicht auf der Fahrbahn spielen, aber durch das langsamere Fahrtempo können sie die Fahrbahn sicherer überqueren.



Zebrastreifen heißen offiziell „Fußgängerüberweg“. Fahrzeuge (auch Radfahrerinnen und Radfahrer) müssen hier anhalten, wenn Fußgängerinnen und Fußgänger, Rollstuhlfahrerinnen und Rollstuhlfahrer oder Inlineskaterinnen und Inlineskater hinüber wollen. Fahrräder müssen immer geschoben werden. Trotzdem ist es wichtig, den Fahrerinnen und Fahrern ein deutliches Zeichen mit der ausgestreckten, flachen rechten Hand (Daumen nach oben) zu geben und dann abzuwarten, ob sie wirklich anhalten.



Stark befahrene Straßen lassen sich am sichersten an einer Fußgängerampel überqueren. Für Kinder sind hier Druckknopfampeln am Besten, die auf Knopfdruck schon nach kurzer Zeit auf Grün umspringen. Oft ist dies aber nicht möglich. Dann können Wartezeiten bis zu einer oder eineinhalb Minuten entstehen – da hilft nur Geduld, nicht bei Rot gehen! Zu Fußgehende sollten sich immer noch mal umschauen, bevor sie losgehen – manche Autos und Radfahrer fahren noch bei Rot durch!

## Platz für meine Notizen:

---

---

---

---

---

---

---

---

---

---

## Was sind eigentlich ...

**... besonders gefährliche Straßen?**  
Auf diesen Straßen ist viel Verkehr. Sehr oft dürfen Autos hier mit einer Geschwindigkeit von 50 Kilometern in der Stunde und manchmal sogar noch schneller fahren. Oft fahren hier viele, große Lastwagen. Manchmal fährt hier auch die Straßenbahn. Daher müsst Ihr hier besonders aufpassen, wenn Ihr die Straße überqueren wollt. Oftmals verlaufen auch Bahngleise entlang der Straße, die Ihr überqueren müsst, um auf die andere Straßenseite zu gelangen.

**Was könnt Ihr tun, um dennoch sicher über die Straße zu kommen?**  
Am sichersten ist es, wenn Ihr die nächste Fußgängerampel, eine Verkehrsinsel in der Fahrbahnmitte oder einen Zebrastreifen benutzt. Überquert auch Straßenbahngleise immer nur an Stellen, die dafür vorgesehen sind. Wenn es solche geschützten Stellen in der Nähe nicht gibt, achtet auf jeden Fall auf gute Sicht nach allen Seiten, versichert Euch, dass kein Fahrzeug naht und überquert die Fahrbahn zügig auf kürzestem Weg. Zwischen parkenden Autos dürft Ihr auf keinen Fall die Fahrbahn betreten, da seid Ihr für Autofahrerinnen und Autofahrer sowie Radfahrerinnen und Radfahrer gar nicht oder erst viel zu spät zu erkennen.

## Besondere Gefahrenstellen in unserem Kinderstadtplan

- Gefahrenstelle (1)** A3 Am Vierrutenberg  
Am Vierrutenberg  
Hier gibt es den Gehweg nur auf einer Straßenseite.  
Hinweis: Lauft nur auf dem Gehweg und nicht auf der Straße.
- Gefahrenstelle (2)** A6 Alt-Lübars  
Auf dieser Straße gibt es viel Verkehr. Einen Gehweg gibt es manchmal nur auf einer Seite.  
Hinweis: Wo ein Gehweg ist, solltet Ihr den auch lang laufen. Ansonsten lauft so weit entfernt von der Straße wie möglich.
- Gefahrenstelle (3)** B3 Am Vierrutenberg/Zehntwerderweg
- Gefahrenstelle (4)** B3 Am Vierrutenberg/Benekendorffstr.  
Hier gibt es auf einer Seite des Gehweges einen Radweg. Diese Gehwegseite ist nicht beleuchtet. Wegen der Kurven könnt Ihr nicht so gut auf die Straße sehen, um zu schauen, ob Autos und Motorräder angefahren kommen.  
Hinweis: Fahrt mit dem Rad langsam an die Kreuzung. Fahrt oder lauft nur weiter, wenn kein Auto oder Motorrad kommt. Lauft trotzdem auf dieser Gehwegseite, denn sie ist breiter und so geht Ihr nicht so dicht an der Straße. Tastet Euch langsam an die Straße heran. Tretet nur soweit auf die Straße, dass Ihr gefahrlos nach links-rechts-links schauen könnt. Achtet darauf, dass kein Auto oder Motorrad angefahren kommt.
- Gefahrenstelle (5)** B5 Zabel-Krüger-Damm  
Auf dem Zabel-Krüger-Damm fahren viele Autos und Motorräder. Wegen der parkenden Autos am Straßenrand könnt Ihr auch nicht gut auf die Straße sehen.  
Hinweis: Es ist am sichersten, wenn Ihr bei der Fußgängerampel über die Straße lauft. Geht das nicht, tastet Euch langsam an die Straße heran. Tretet nur soweit auf die Straße, dass Ihr gefahrlos nach links-rechts-links schauen könnt.
- Gefahrenstelle (6)** B5 Zabel-Krüger-Damm/Alt-Lübars  
Auf beiden Straßen ist viel Verkehr. Durch die Kurven könnt Ihr auch nicht gut auf die Straße sehen, um zu schauen, ob Autos und Motorräder angefahren kommen.  
Hinweis: Lauft etwas abseits der Kreuzung über die Straße. Ein Abstand von ungefähr 20 Meter, besser noch 30 Meter, müsste ausreichen. Tastet Euch langsam an die Straße heran. Tretet nur soweit auf die Straße, dass Ihr gefahrlos nach links-rechts-links schauen könnt.
- Gefahrenstelle (7)** C3 Zabel-Krüger-Damm/Am Osrück  
Wegen der parkenden Autos am Straßenrand könnt Ihr nicht gut auf die Straße sehen.  
Hinweis: Tastet Euch langsam an die Straße heran. Tretet nur soweit auf die Straße, dass Ihr gefahrlos nach links-rechts-links schauen könnt. Achtet auch auf abbiegende Autos und Motorräder.
- Gefahrenstelle (8)** C4 Am Springbruch  
Autos und Motorräder fahren hier oft zu schnell.  
Hinweis: Seid achtsam beim Spielen auf der Straße. Besser ist es, wenn Ihr die Wege oder die Spielplätze zum Spielen nutzt.
- Gefahrenstelle (9)** C7 Alter Bernauer Heerweg  
Hier gibt es auf beiden Seiten keinen Gehweg. Autos und Motorräder fahren oft schneller als erlaubt ist.  
Hinweis: Lauft immer weit abseits vom Straßenrand. Seid hier besonders aufmerksam.
- Gefahrenstelle (10)** D6 Quickborner Str.  
Auf dieser Straße gibt es viel Verkehr. Es gibt keine Verkehrsinsel oder Fußgängerampel, die Euch helfen, sicher über die Straße zu kommen.  
Hinweis: Schaut immer nach links-rechts-links. Lauft nur über die Straße, wenn kein Auto oder Motorrad angefahren kommt.

- Gefahrenstelle (11)** D6 Quickborner Str.  
Auf dieser Straße gibt es viel Verkehr. Es gibt keine Verkehrsinsel oder Fußgängerampel, die Euch helfen, sicher über die Straße zu kommen.  
Hinweis: Schaut immer nach links-rechts-links. Lauft nur über die Straße, wenn kein Auto oder Motorrad angefahren kommt.
- Allgemeine Hinweise:**  
Es gilt an allen Zebrastreifen „erst stehen, dann sehen und dann gehen“.
- Gefahrenstelle (12)** E6 Waldhüter Zeile  
Bahnhöfe, Gleisanlagen und Bahnübergänge sind gefährlich. Bahnen kommen viel schneller angefahren, als Ihr denkt. Der Fahrtwind einer Bahn kann Euch auf die Gleise ziehen. Lauft daher nur dort über die Gleise, wo Übergänge sind.

## Straßenregister

Albtalweg	C2	Grünspechtweg	B5 - C6	Schlitzer Str.	E3 - E4
Alter Bernauer Heerweg	C5 - B6	Gutachstr.	C1 - D1	Schlusseestr.	D2 - D3
Alt-Hermsdorf	B1	Hedwigstr.	A2	Schonacher Str.	C1
Alt-Lübars	B5 - A6	Herbsteiner Str.	E3 - E4	Seebadstr.	B1
Am Fölzberg	B5 - C5	Hermisdorfer Str.	E1	Seestr.	B1
Am Freibad	A2 - B3	Herrholzweg	C4	Senftenberger Ring	E5 - E6
Am Jartz	B5	Höllentalweg	D2	Sprintssteig	B4
Am Klötzgraben	C5 - B5	Höpfertsteig	B5	Straße 167	D1
Am Osrück	C3	Horber Str.	C1	Straße 199	D1
Am Ried	B1	Im Riedgrund	A2 - A3	Straße 494	C7
Am Rohrbusch	A3	Im Vogtland	B5	Tegnauer Zeile	D2
Am Seeschloß	B1	Im Wiesenbusch	A2 - A3	Tiefenbronner Weg	C1
Am Springbruch	C4	In der Industriebahn	D4	Titiseestr.	D2 - C2
Am Vierrutenberg	A3 - B3	Jean-Jaures-Str.	D1 - E1	Todtnauer Zeile	D2
Am Waidmannseck	D1 - E1	Junostr.	B1	Tonstichweg	B2 - B3
Am Wiesenende	C4	Kieselbronner Weg	D3 - D4	Treuensbrietzener Str.	E6 - E7
Auf dem Mühlberg	C5	Klötzesteig	B4 - B5	Ulrichsteiner Weg	E3
Avenue Charles de Gaulle	E1	Kornweg	C5	Waldmannsluster Damm	D1
<b>B96</b>	D1 - E2	Kühneweg	D4 - D5	Waldläuferweg	C3 - C4
Benekendorffstr.	D1 - B4	Lahrer Pfad	D2	Waldshuter Zeile	C3 - B3
Bernshausener Ring	E2	Lierbacher Weg	C2	Wallenroder Str.	E3
Bertastr.	A1	Lißberger Zeile	D3 - D4	Welzower Steig	D3 - E4
Bertramstr.	A1	Lotosweg	E1	Wesendorfer Str.	E6
Blitzener Ring	D3	Lübarser Str.	B2	Wiesenweg	D4
Büchenbronner Steig	C2 - C3	Maarer Str.	E3 - E4	Windmühlenweg	C5
Calauer Str.	D4 - E4	Marthastr.	A1	Wittenauer Str.	E2 - B5
Creienfelder Weg	B5	Mauschbacher Steig	E1 - E2	Wolfcher Pfad	C1
Cyclostr.	E1	Mehlweg	C5	Zabel-Krüger-Damm	D1 - B4
Deierlinger Weg	A4	Mergelweg	B3	Zehntwerder Weg	C1 - B3
Diétrichinger Weg	E2	Michelbacher Zeile	D3 - D4	Zerpenschleuser Ring	D7 - E7
Düsterhauptstr.	D1	Mühlsteinweg	C5	Ziegeleiweg	B3
Eichenroder Ring	D3	Nagolder Pfad	C1		
Eichhorster Weg	E2 - E3	Nimrodstr.	D1		
Engelroder Weg	E4	Oranienburger Str.	D1 - E2		
Ettenheimer Pfad	D1	Oraniendamm	C1 - D1		
Eutinger Weg	C1	örtl. Eichwerdersteig	A2 - A3		
Fasanerie	D6	Öschelbronner Weg	C3 - D3		
Felderchenweg	B5 - C5	Pforzheimer Str.	C1 - C2		
Finstenwalder Str.	E3 - D4	Quickborner Str.	B5 - E7		
Gandenitzer Weg	E6 - E7	Rue Diderot	E1		
Gertrudstr.	A1	Rue Montesquieu	E1		
Getreideweg	C5	Schellbronner Weg	C3 - B3		

## Wichtige Adressen

- GS Grundschulen**
- Chamisso-Grundschule** E5 Senftenberger Ring 27, 13435 Berlin, Tel: 030 40716257, Fax: 030 4152050, Web: www.chamisso-grundschule.de, E-Mail: chamisso-gs@t-online.de
- Hannah-Höch-Grundschule** E4 Finsterwalder Str. 56, 13435 Berlin, Tel: 030 40899960, Fax: 030 40899966, Web: www.hannah-hoech-schule.de, E-Mail: info@hannah-hoech-schule.de
- Grundschule am FieBtal** B1 Seebadstraße 42-43, 13457 Berlin, Tel: 030 4045827, Fax: 030 4044065, Web: www.fliesstal.cidsnet.de, E-Mail: buero@gsfliesstal.de
- Grundschule am Vierrutenberg** B3 Am Vierrutenberg 59-65, 13469 Berlin, Tel: 030 4026518, Fax: 030 4029167, Web: www.grundschuleamvierrutenberg.de, E-Mail: vierrutenbergschule@gmail.com
- Grundschule in den Rollbergen** C3 Waldshuter Zeile 6, 13469 Berlin, Tel: 030 4023059, Fax: 030 4029742, Web: www.rollberge.de, E-Mail: rollberge@web.de
- Waldorfschule Märkisches Viertel Berlin** E6 Treuenbrietzener Straße 28, 13439 Berlin, Tel: 030 4072830, Fax: 030 4072832, Web: www.waldorfschule-mv.de, E-Mail: info@waldorfschule-mv.de

## Offene Angebote für Kinder und Jugendliche

- Randori-Pro Lübars C3
- Atrium Jugendkunstschule E5
- Kinder- und Jugendcafé Strethouse D2
- Theater Morgenstern in der Familienfarm Lübars D7

## Sonstige Angebote

- LabSaal Lübars A5
- Freibad Lübars B2
- Jugendverkehrsschule E5
- Freizeitpark Lübars C7
- Familienfarm Lübars D7
- Freizeitheim E5

## Schule mit Förderschwerpunkt

- Lauterbach-Schule** E6 Senftenberger Ring 41, 13435 Berlin, Tel: 030 4021089, Fax: 030 40 03789, Web: www.lauterbach-schule.de, E-Mail: info@lauterbach-schule.de

## Andere Schulen

- Bettina-von-Armin-Oberschule** E5

## Wenn du in Not bist ...

- ...dann kannst du eine der hier genannten Telefonnummern anrufen ...
- Polizei-Matruf** 110
- Matruf von Feuerwehr und Rettungswagen** 112
- Kindernotdienst** 610061
- Mädchennotdienst** 610063
- Hotline Kinderschutz** 610066
- Die „Nummer gegen Kummer“ bundesweites Kinder- und Jugendtelefon (Mo-Fr 15-19 Uhr, Anruf kostenlos)** 0800/1110333
- ...oder dich auch in eine „Notinsel“ flüchten. Notinseln sind Geschäfte und Läden, in denen Kindern in Not geholfen wird. Sie sind mit dem dargestellten Zeichen gekennzeichnet und sagen damit: „Wo wir sind, bist du sicher.“
- Schnellreinigung Priebe** C3 Titiseestr. 5, 13469 Berlin
- Thomas-Witte-Zeitschriften** C3 Titiseestr. 5, 13469 Berlin
- Titisee Apotheke** C3 Titiseestr. 5, Berlin 13469
- Sunphonie** E5 Senftenberger Ring 34b, 13435 Berlin
- Textilpflege Conrad** C3 Zabel-Krüger-Damm 25, 13469 Berlin

## Impressum

**Herausgeber:**  
Senatsverwaltung für Stadtentwicklung und Umwelt  
www.stadtentwicklung.berlin.de

**Redaktion:**  
Senatsverwaltung für Stadtentwicklung und Umwelt  
Abt. VII – Verkehr  
Referat für Grundsatzangelegenheiten der Verkehrspolitik, Verkehrsentwicklungsplanung

**Kontaktadresse:**  
Peter Herwig  
Senatsverwaltung für Stadtentwicklung und Umwelt  
Tel. 030 9025-1625, Fax: 030 9025-1675  
E-Mail: peter.herwig@senstadtm.berlin.de

Berlin im Februar 2014

**Quelle:**  
Senatsverwaltung für Stadtentwicklung und Umwelt  
Abt. III – Geoinformation

Der Nachdruck, auch nur auszugsweise, ist ohne schriftliches Einverständnis nicht erlaubt.

**Bearbeitung:**  
G.U.T. Consult  
Gesellschaft für Umwelt- und Territorialplanung mbH  
Tel.: 030 568411-50  
Fax: 030 568411-89  
E-Mail: info@gutconsult-gmbh.de

**Begleitende Beratung:**  
Prof. Dipl.-Ing. Karl Heinz Schäfer, plan.publik., Köln;  
www.planpublik.de

**Verkehrssicherheitsberatung:**  
Polizeiabschnitt 12

**Layout:**  
Hoegel Grafik & MediaDesign/G.U.T. Consult GmbH

**Druck:**  
PieReg Druckcenter Berlin GmbH  
Tel.: 030 319800-10, Fax: 030 319800-22  
E-Mail: info@druckcenter-berlin.de

**Haftungsausschluss:**  
Keine Gewähr für die Richtigkeit und Vollständigkeit der Planinhalte und Adressen. Dies gilt insbesondere für dargestellte Gefahrenstellen (Kennzeichnung erfolgte mit Verkehrssicherheitsberatung), Spielorte im freien Gelände sowie gastronomische Angebote, Einkaufsstellen und Ähnliches, die von den beteiligten Kindern individuell benannt wurden und weder auf Vollständigkeit noch auf Lage- und Sicherheitsaspekte überprüft wurden.



# Kinderstadtplan Berlin Lübars Nordwest/Hermsdorf Ost

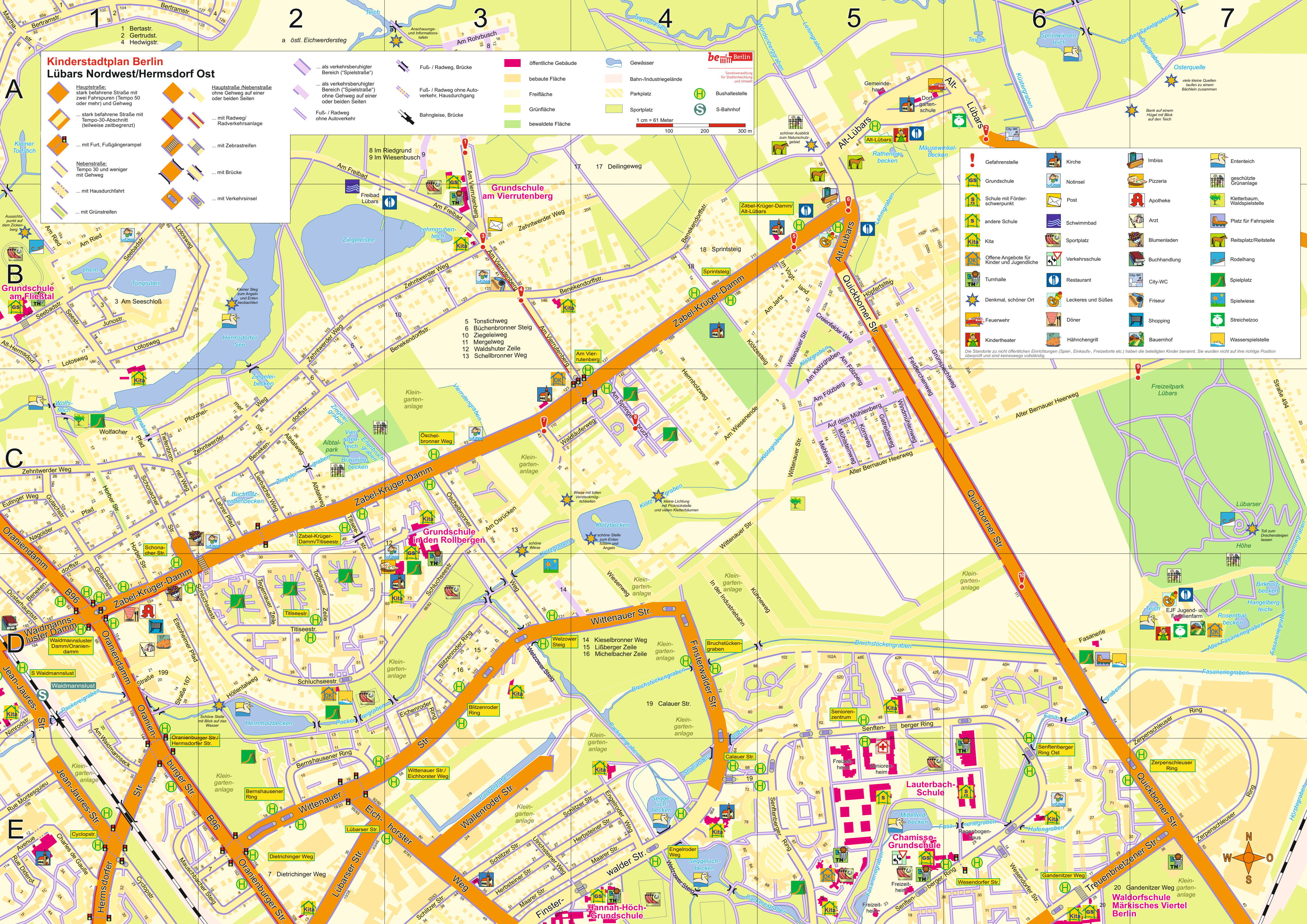
- Hauptstraße:** stark befahrene Straße mit zwei Fahrspuren (Tempo 50 oder mehr) und Gehweg
- ... stark befahrene Straße mit Tempo-30-Abschnitt (teilweise zeitbegrenzt)
- ... mit Furt, Fußgängerrampe
- Nebenstraße: Tempo 30 und weniger mit Gehweg
- ... mit Hausdurchfahrt
- ... mit Grünstreifen
- Hauptstraße/Nebenstraße ohne Gehweg auf einer oder beiden Seiten
- ... mit Radweg/Radverkehrsanlage
- ... als verkehrsberuhigter Bereich ("Spielstraße") ohne Gehweg auf einer oder beiden Seiten
- ... als verkehrsberuhigter Bereich ("Spielstraße") mit Gehweg auf einer oder beiden Seiten
- Fuß- / Radweg ohne Autoverkehr
- ... mit Zebrastreifen
- ... mit Brücke
- ... mit Verkehrsinsel

**Legende**

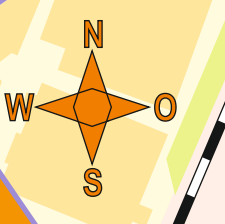
- öffentliche Gebäude
- bebaute Fläche
- Freifläche
- Grünfläche
- bewaldete Fläche
- Gewässer
- Bahn-/Industriegelände
- Parkplatz
- Sportplatz
- Bushaltestelle
- S-Bahnhof
- Fuß- / Radweg, Brücke
- Fuß- / Radweg ohne Autoverkehr, Hausdurchgang
- Bahnleihe, Brücke

1 cm = 61 Meter

0 100 200 300 m



- Standort-Symbole**
- Gefahrenstelle
  - Grundschule
  - Schule mit Förder-schwerpunkt
  - andere Schule
  - Kita
  - Offene Angebote für Kinder und Jugendliche
  - Turnhalle
  - Denkmal, schöner Ort
  - Feuerwehr
  - Kindertheater
  - Kirche
  - Notinsel
  - Post
  - Schwimmbad
  - Sportplatz
  - Verkehrsschule
  - Restaurant
  - Leckeres und Süßes
  - Hähnchengrill
  - Imbiss
  - Pizzeria
  - Apotheke
  - Arzt
  - Blumenladen
  - Buchhandlung
  - City-WC
  - Friseur
  - Shopping
  - Bauernhof
  - Ententeich
  - geschützte Grünanlage
  - Kletterbaum, Waldspielstelle
  - Platz für Fahrspiele
  - Reitsplatz/Reitstelle
  - Rodelhang
  - Spielplatz
  - Spielwiese
  - Streichelzoo
  - Wasserspielstelle
- Die Standorte zu nicht öffentlichen Einrichtungen (Spiel-, Einkaufs-, Freizeitorte etc.) haben die beteiligten Kinder benannt. Sie wurden nicht auf ihre richtige Position überprüft und sind keineswegs vollständig.



20 Gandenitzer Weg garten-anlage  
**Märkische Viertel Berlin**