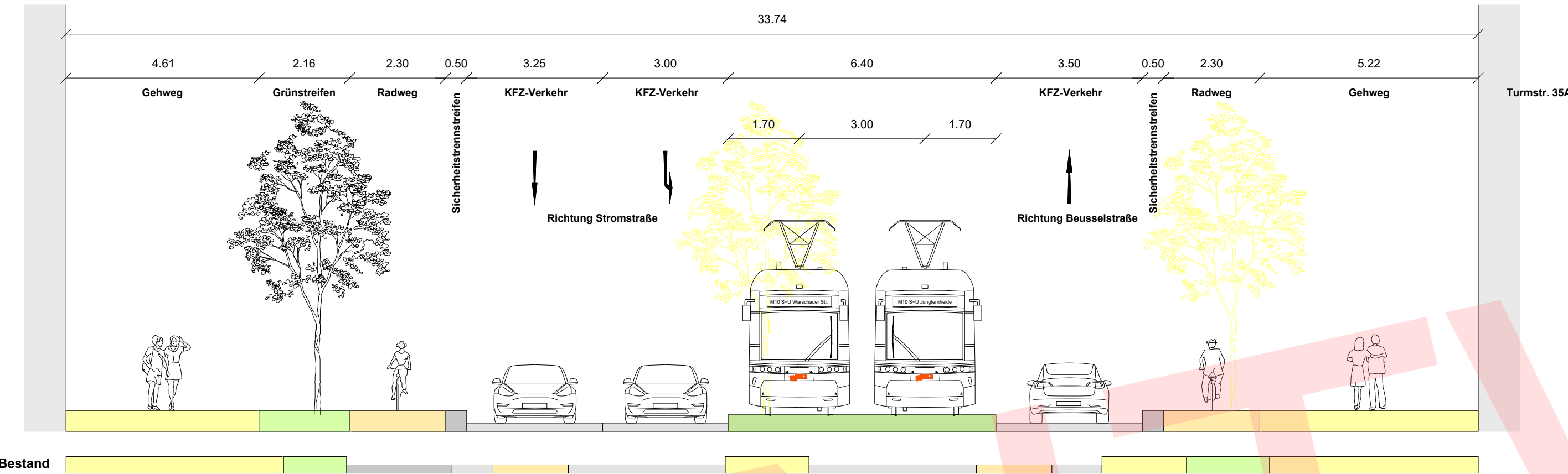
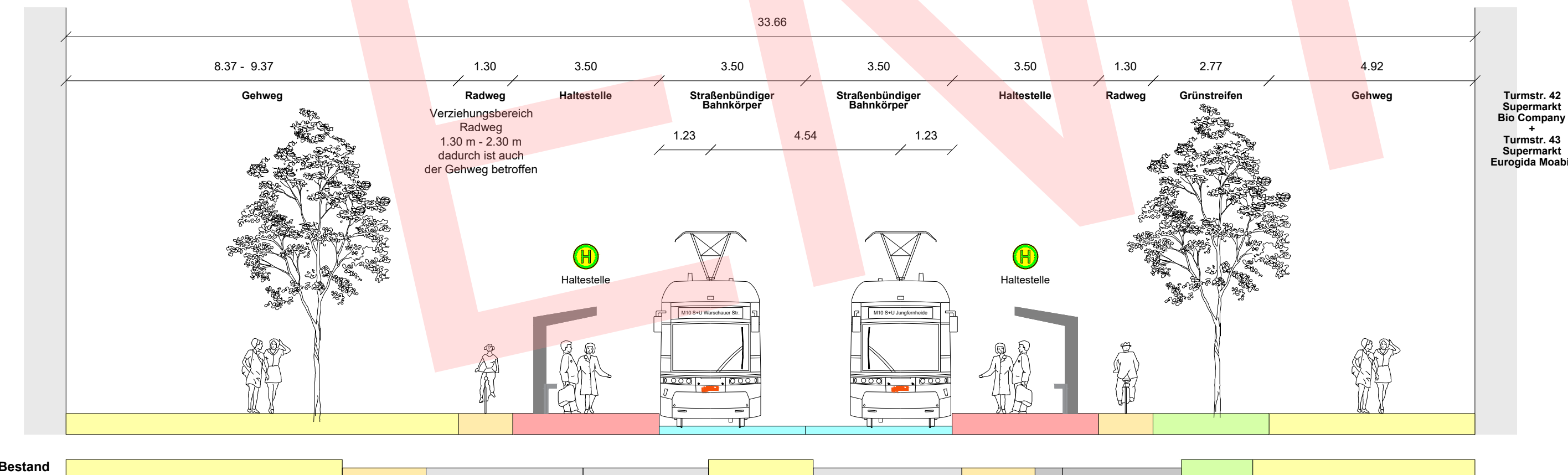


**Q I.4: Turmstraße Höhe Bremer Str. (Westseite)
V1.2 - Besonderer Bahnkörper Modifiziert**



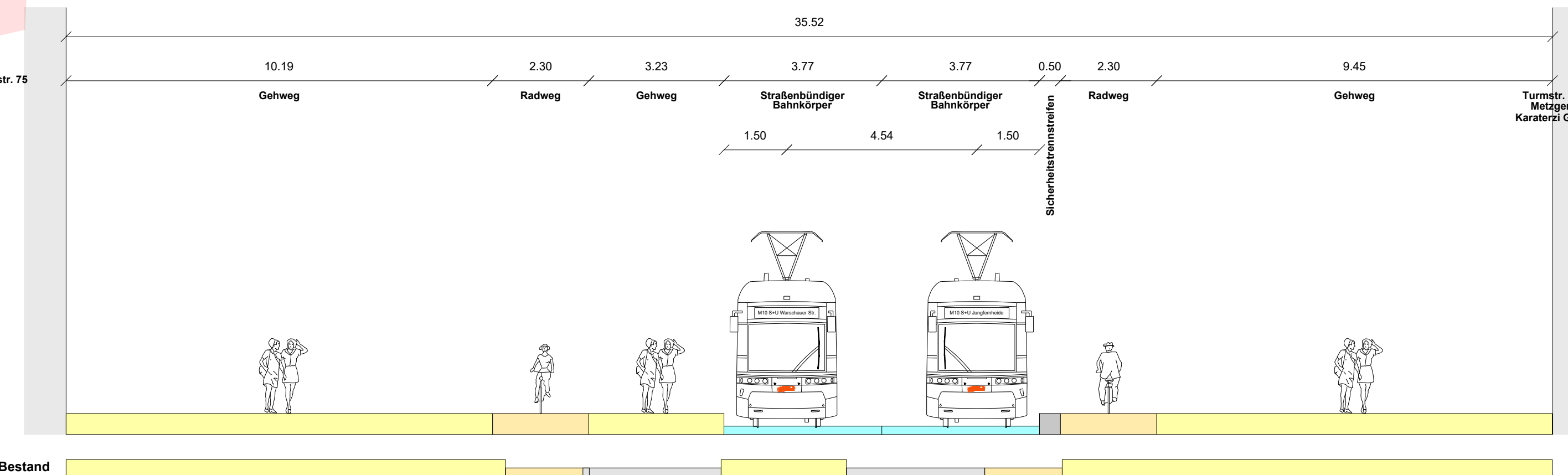
**Q I.6: Turmstraße Höhe Oldenburger Str. / Ottostraße Westseite
V1.2 - Besonderer Bahnkörper Modifiziert**



**Q I.5: Turmstraße Höhe Oldenburger Str. / Ottostraße Ostseite
V1.2 - Besonderer Bahnkörper Modifiziert**



**Q I.7: Turmstraße Höhe Emdener Str.
V1.2 - Besonderer Bahnkörper Modifiziert**



Geodaten der Senatsverwaltung für Stadtentwicklung, Bauen und Wohnen

LEGENDE			
	Überwege / Gehwegsflächen		Straßenbündige Gleise / Gleisquerung
	Radweg		Besonderer Bahnkörper (auch Grünleis)
	Sicherheitsstreifen		Baumbestand
	Grünstreifen		Baumfällung
	Stellplatz / Parken		
	Haltestelle und Rampen		
	Gebäude		
	Fahrbahn		

Zust.	Datum	Bearbeiter	Änderung	Geprüft	Datum
Ortsbezeichnung: Berlin Mitte/Charlottenburg-Wilmersdorf					
Bauteil: Straßenbahnneubaustrecke "Turmstraße II" U-Bahnhof Turmstraße - S+U-Bahnhof Jungfernheide					
Planinhalt: Querschnitte - Abschnitt I - Variante 1.2 - Turmstraße					
Geprüft:			Bearbeitet: 12.08.2022	Gezeichnet: 12.08.2022	
Freigegeben:			Ingenieurgesellschaft Turmstraße II: Ramboll Deutschland GmbH Krebs+Kiefer Ingenieure GmbH Neue Grünstraße 17 10179 Berlin		
Einverstanden:			Leistungsphase HOAI 1 2 3 4 5 Vorplanung		
Senatsverwaltung für Umwelt, Mobilität, Verbraucher- und Klimaschutz (SenUUVK) Abteilung Mobilität Berliner Verkehrsbetriebe (BVG) Bereich Fahrweg - Betriebliche Anlagen Straßenbahn			Vorläufige Zeichnungsnummer: Maßstab: 1:100		

erzeugt mit ProV