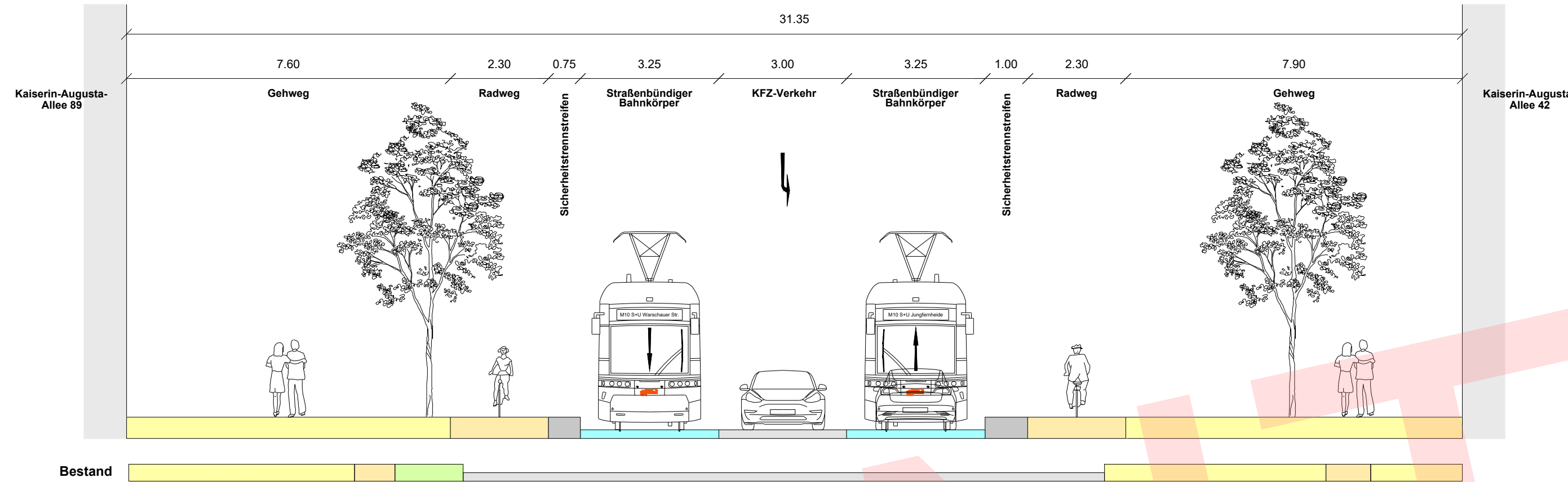
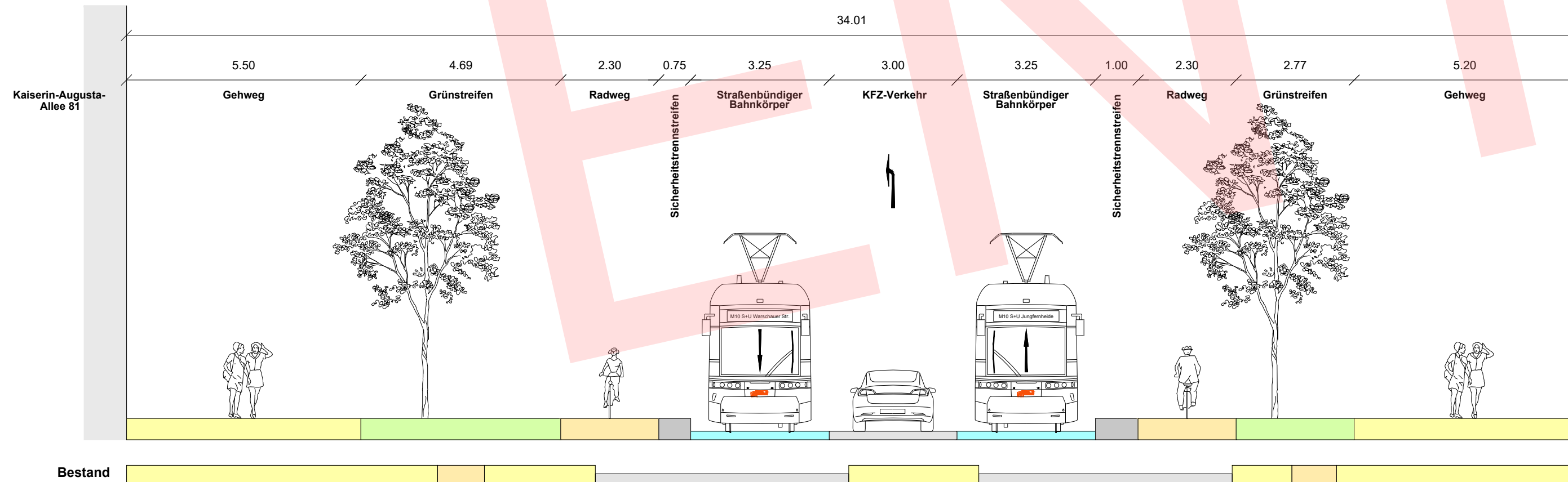


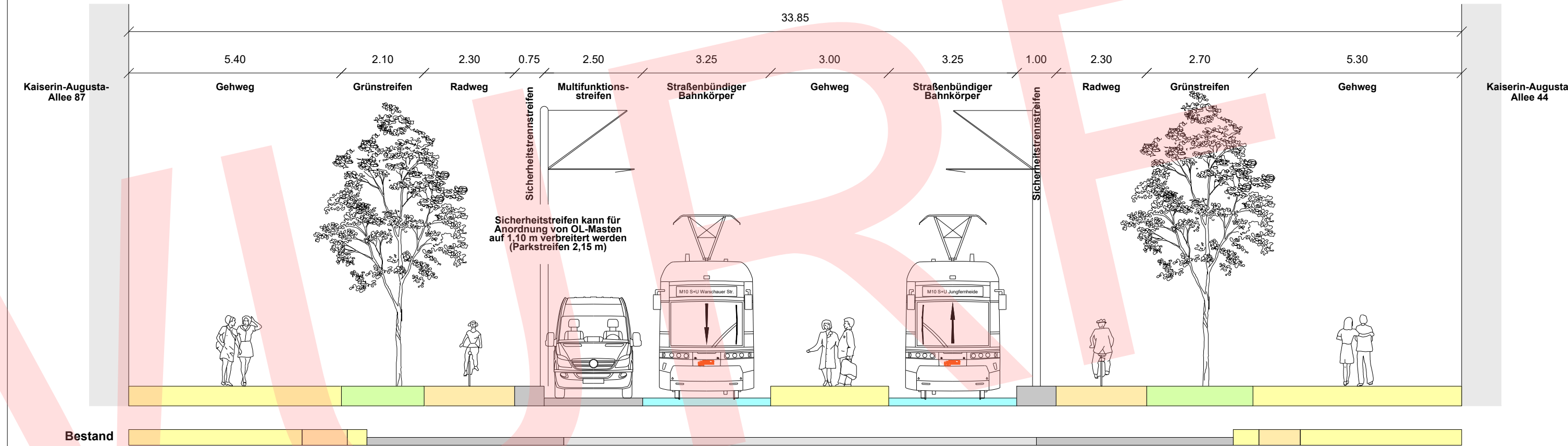
**Q III.28: Kaiserin-Augusta-Allee Höhe Ilseburger Straße
V1.4 - SBK mit gesondertem Linksabbiegestreifen für MIV**



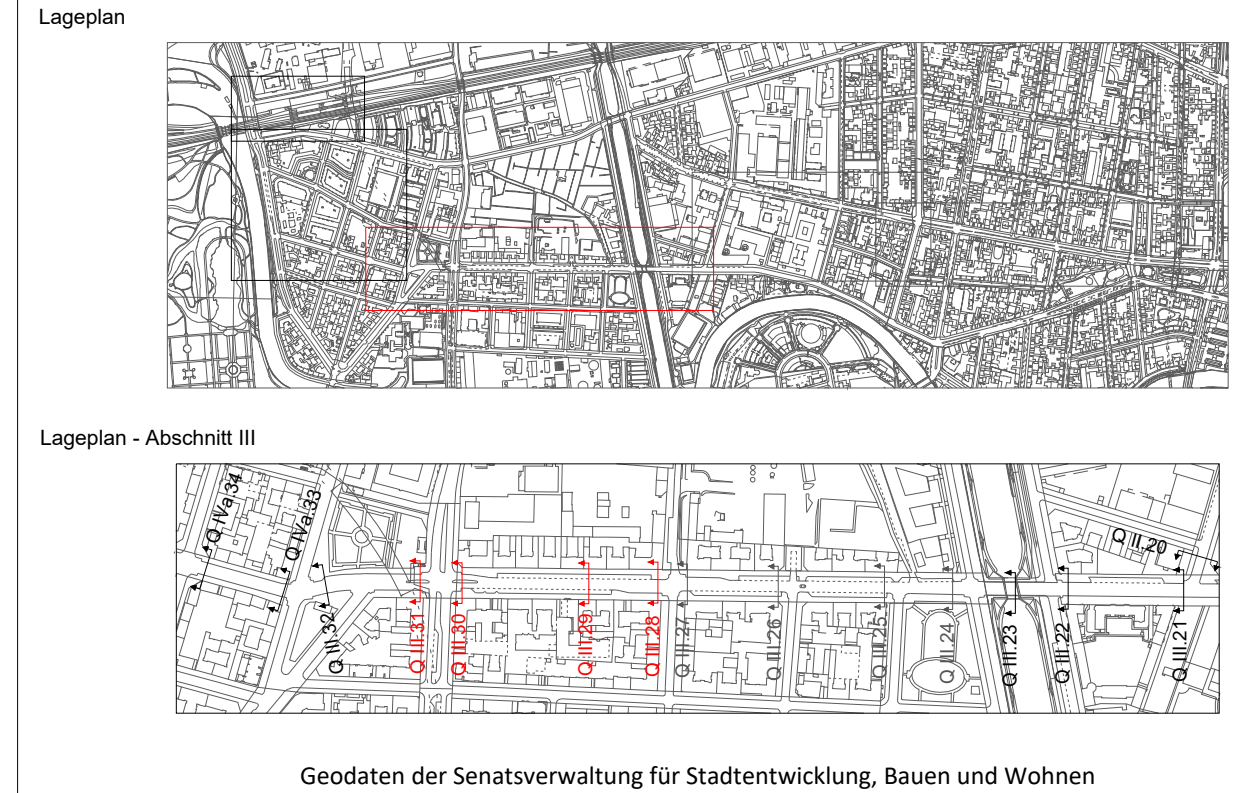
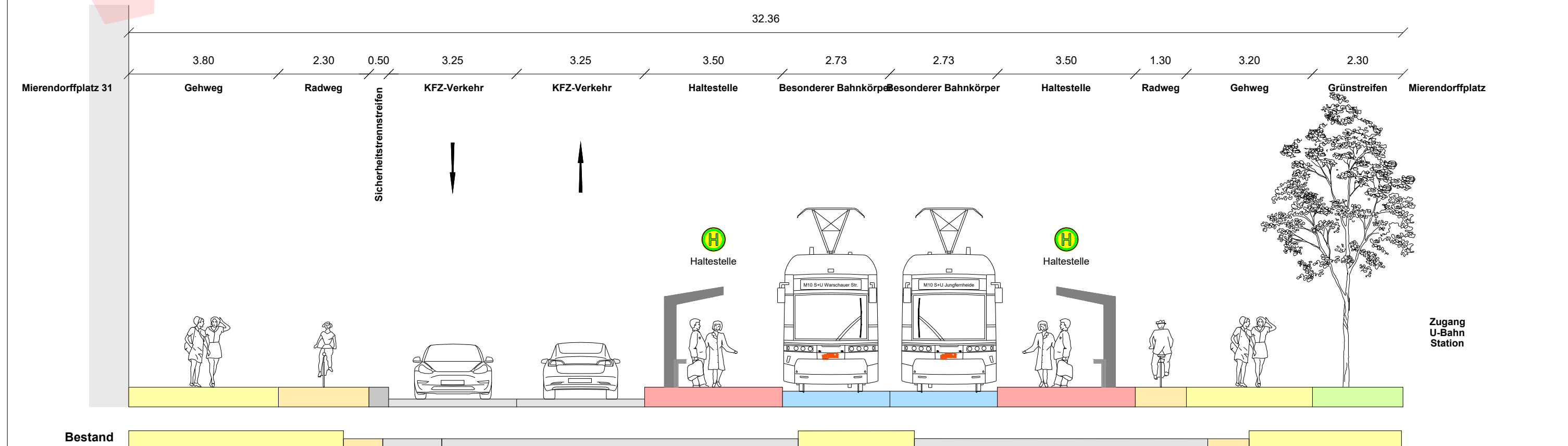
**Q III.30: Kaiserin-Augusta-Allee Höhe Sömmerringstraße/ Mierendorffplatz
V1.4 - SBK mit gesondertem Linksabbieger für MIV und Liefer/Ladezone**



**Q III.29: Kaiserin-Augusta-Allee
V1.4 - SBK auf der freien Strecke mit Ladezonen einseitig**



**Q III.31: Mierendorffplatz Höhe Sömmerringstraße
V1.4 - BBK in Seitenlage mit Seitenbahnsteigen 2 MIV-Spuren**



Geodaten der Senatsverwaltung für Stadtentwicklung, Bauen und Wohnen

LEGENDE			
	Überwege / Gehwegsflächen		Straßenbündige Gleise / Gleisquerung
	Radweg		Besonderer Bahnkörper (auch Grünleis)
	Sicherheitsstreifen		Grünstreifen
	Grünstreifen		Baumbestand
	Stellplatz / Parken		Baumfällung
	Haltestelle und Rampen		
	Gebäude		
	Fahrbahn		

Zust.	Datum	Bearbeiter	Änderung	Geprüft	Datum
Ortsbezeichnung: Berlin Mitte/Charlottenburg-Wilmersdorf					
Bauteil: Straßenbahnneubaustrecke "Turmstraße II" U-Bahnhof Turmstraße - S+U-Bahnhof Jungfernheide					
Planinhalt: Querschnitte - Abschnitt III - Variante 1.4 - Kaiserin-Augusta-Allee					
Geprüft:			Bearbeitet: 12.08.2022	Gezeichnet: 12.08.2022	
Freigegeben:			Ingenieurgesellschaft Turmstraße II: Ramboll Deutschland GmbH Krebs+Kiefer Ingenieure GmbH Neue Grünstraße 17 10179 Berlin		
Einverstanden:			Leistungsphase HOAI 1 2 3 4 5 Vorplanung		
Vorläufige Zeichnungsnummer: Maßstab: 1:100					
Senatverwaltung für Umwelt, Mobilität, Verbraucher- und Klimaschutz (SenUWK) BERLIN Abteilung Mobilität Berliner Verkehrsbetriebe (BVG) Bereich Fahrwege - Busverkehrs- und Straßenbahn					

erzeugt mit ProV