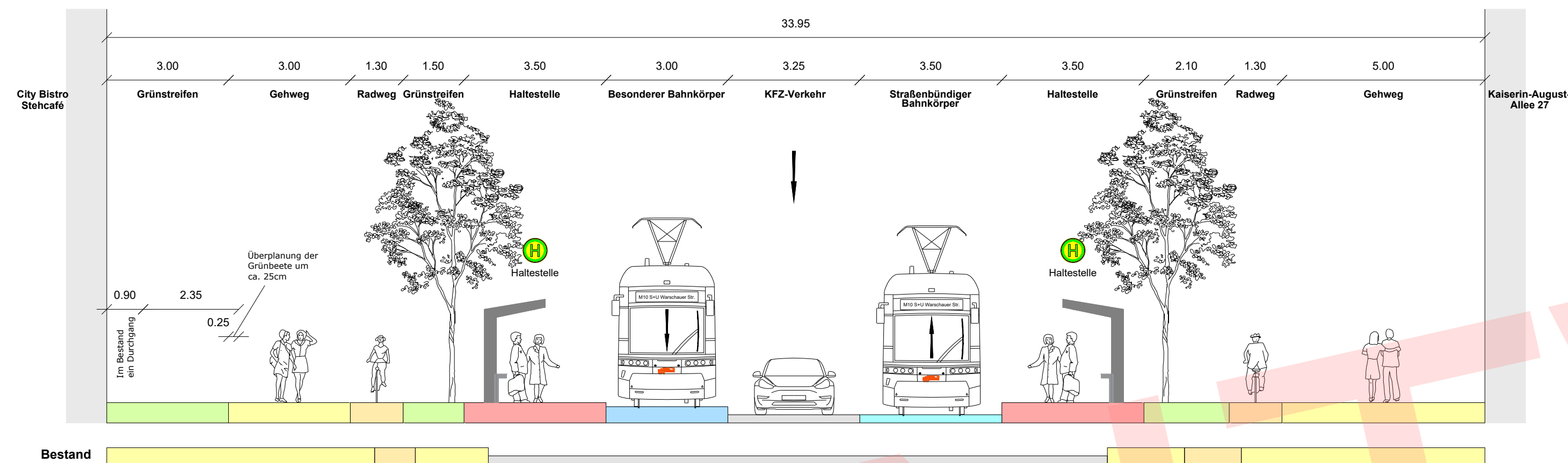
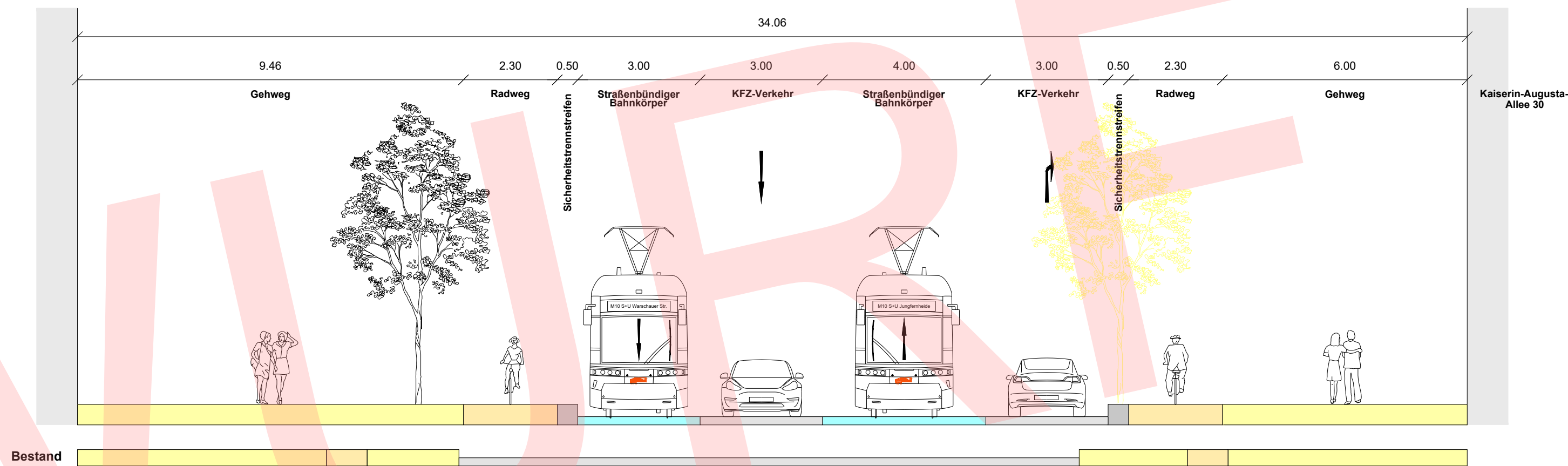


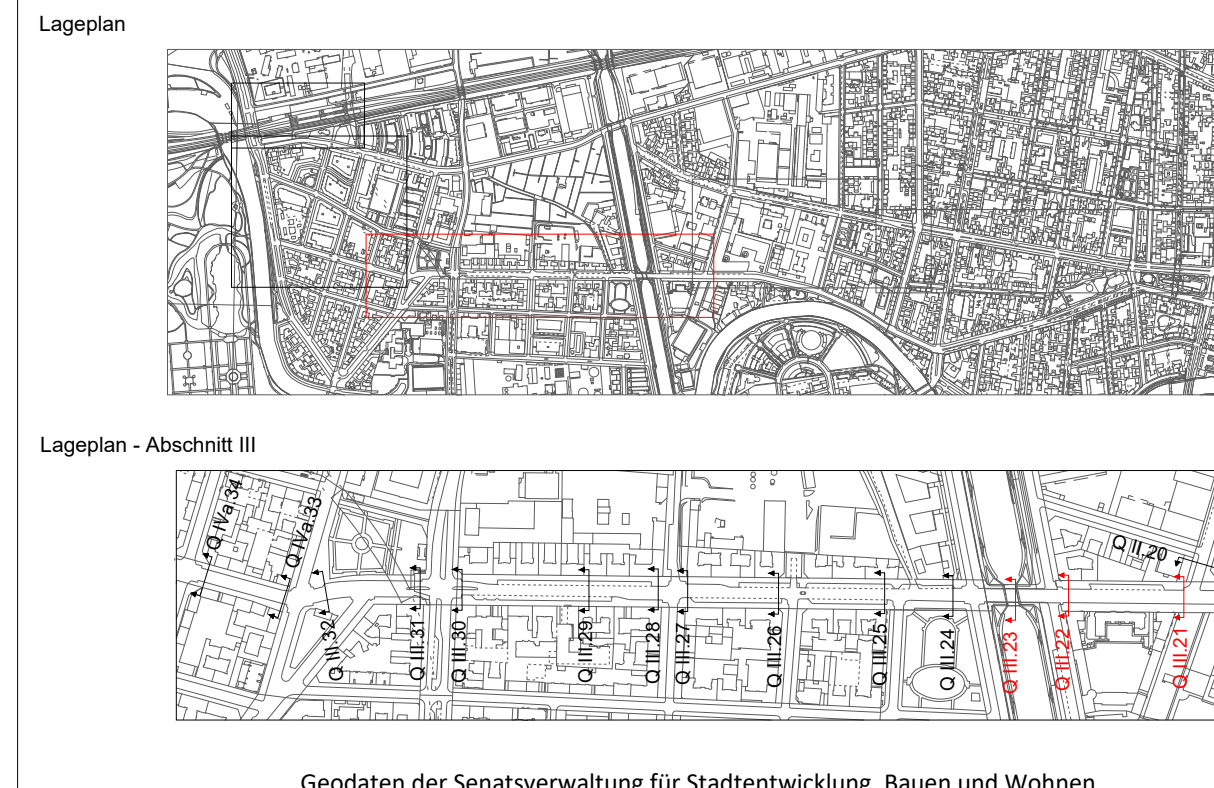
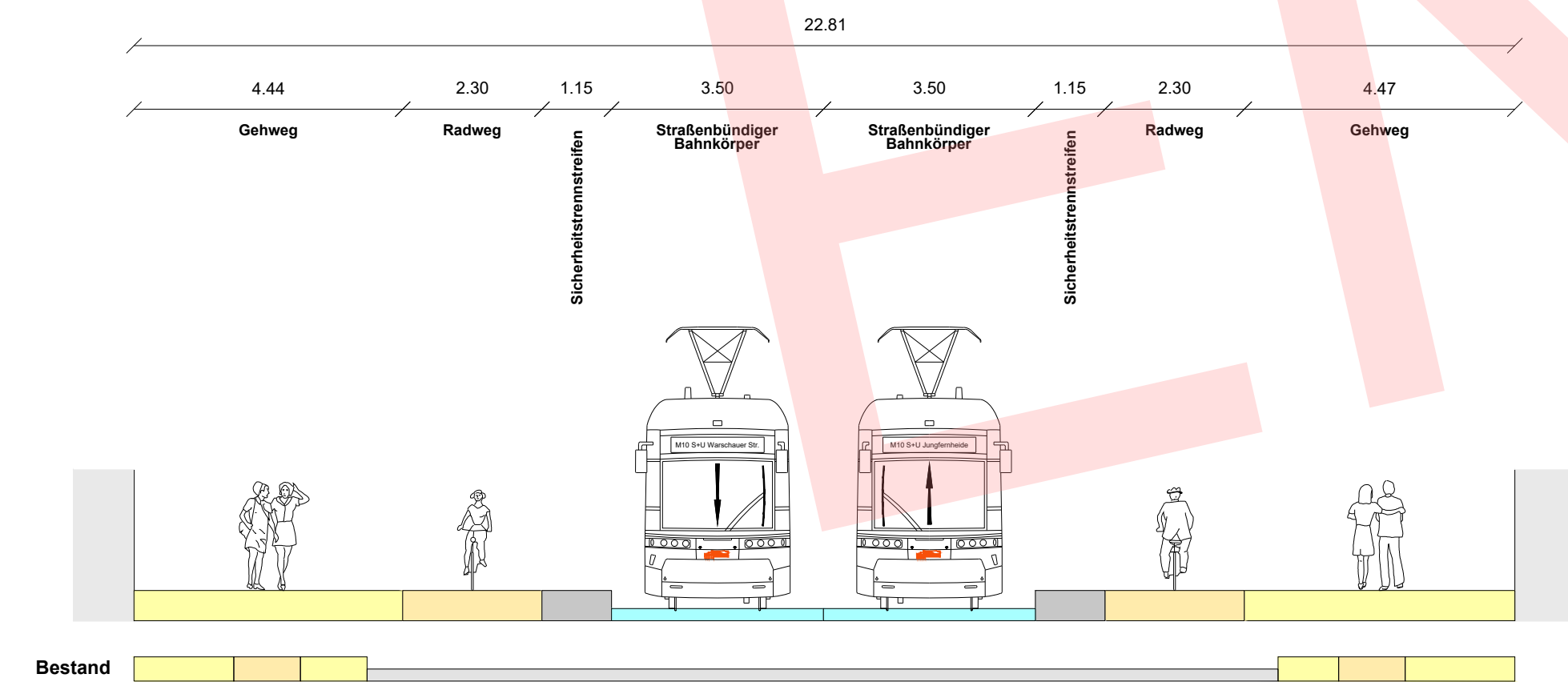
**Q III.21: Kaiserin-Augusta-Allee Höhe Wiebestraße
V1.4 - Seitenbahnsteige mit BBK und SBK**



**Q III.22: Kaiserin-Augusta-Allee Höhe Neues Ufer
V1.4 - Seitenbahnsteige mit SBK**



**Q III.23: Kaiserin-Augusta-Brücke - Bezirksgrenze Mitte - Charlottenburg-Wilmersdorf
V1.4 - SBK**



Geodaten der Senatsverwaltung für Stadtentwicklung, Bauen und Wohnen

LEGENDE	
	Überwege / Gehwegsflächen
	Radweg
	Sicherheitsstreifen
	Grünstreifen
	Stellplatz / Parken
	Haltestelle und Rampen
	Gebäude
	Fahrbahn
	Straßenbündige Gleise / Gleisquerung
	Besonderer Bahnkörper (auch Grünleis)
	Baumbestand
	Baumfällung

Zust.	Datum	Bearbeiter	Änderung	Geprüft	Datum												
Ortsbezeichnung: Berlin Mitte/Charlottenburg-Wilmersdorf																	
Bauteil: Straßenbahnneubaustrecke "Turmstraße II" U-Bahnhof Turmstraße - S+U-Bahnhof Jungfernheide																	
Planinhalt: Querschnitte - Abschnitt II - Variante 1.4 - Kaiserin-Augusta-Allee																	
Geprüft:			Bearbeitet: 12.08.2022	Gezeichnet: 12.08.2022													
Freigegeben:			Ingenieurgesellschaft Turmstraße II: Ramboll Deutschland GmbH Krebs+Kiefer Ingenieure GmbH Neue Grünstraße 17 10179 Berlin														
Einverstanden:			<table border="1"> <tr> <th>Leistungsphase HOAI</th> <th>1</th> <th>2</th> <th>3</th> <th>4</th> <th>5</th> </tr> <tr> <td colspan="6" style="text-align: center;">Vorplanung</td> </tr> </table>			Leistungsphase HOAI	1	2	3	4	5	Vorplanung					
Leistungsphase HOAI	1	2	3	4	5												
Vorplanung																	
Senatsverwaltung für Umwelt, Mobilität, Verbraucher- und Klimaschutz (SenUWK) Abteilung Mobilität Berliner Verkehrsbetriebe (BVG) Städt. Fahrgäste - Buschweiche Anlagen Straßenbahn			Vorläufige Zeichnungsnummer: Maßstab: 1:100														

erzeugt mit ProV®