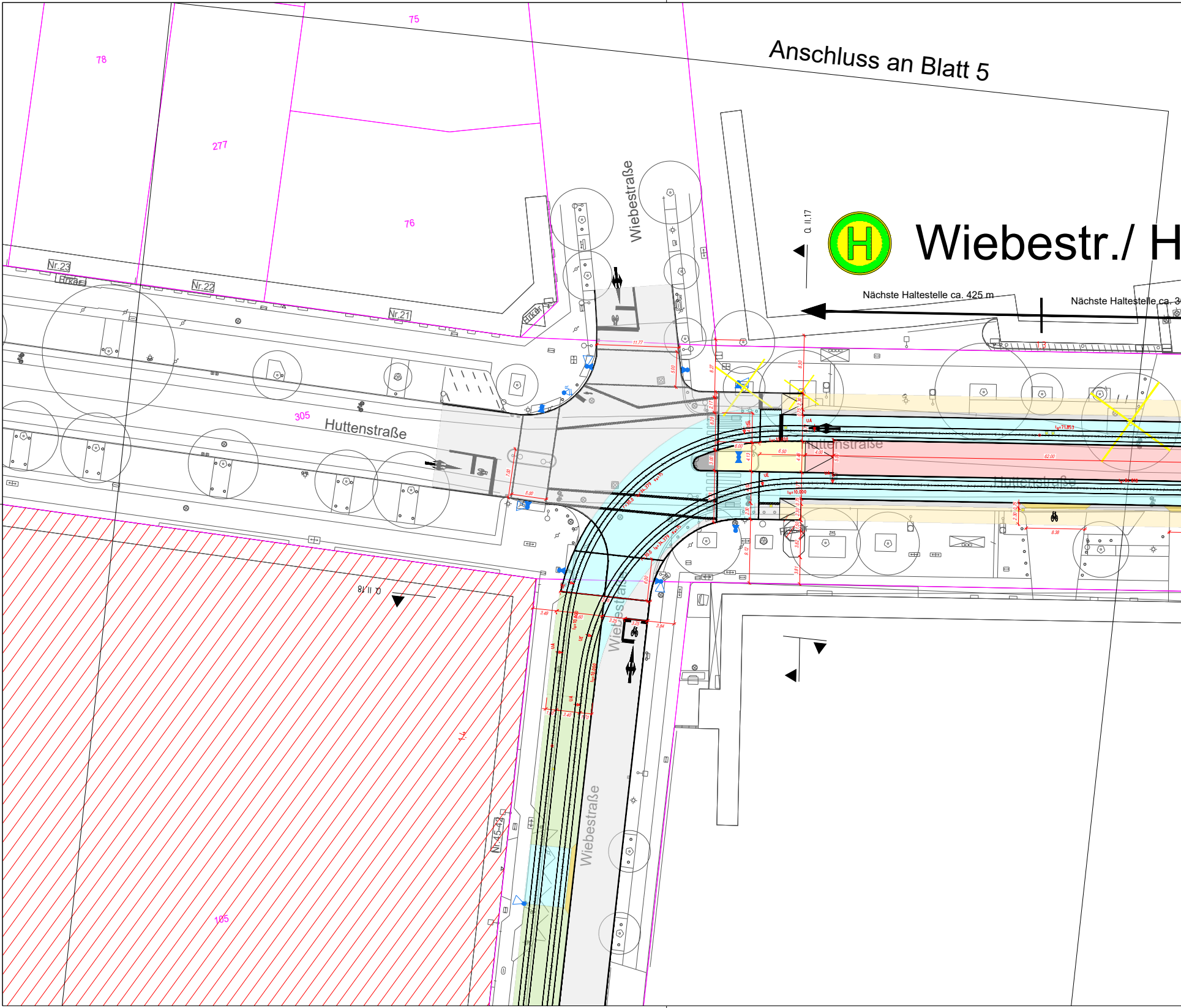
Anschluss an Blatt 5
Wiebestr./ H
Nächste Haltestelle ca. 425 m
Nächste Haltestelle ca. 3
75
78
277
76
305
105
Nr.23
Erker
Nr.22
Nr.21
Erker
Nr.45-42
Wiebestraße
Wiebestraße
Wiebestraße
Huttenstraße
Huttenstraße
Huttenstraße
Q. II.17
Q. II.18
11.77
62.00
8.38

erzeugt mit ProVI®

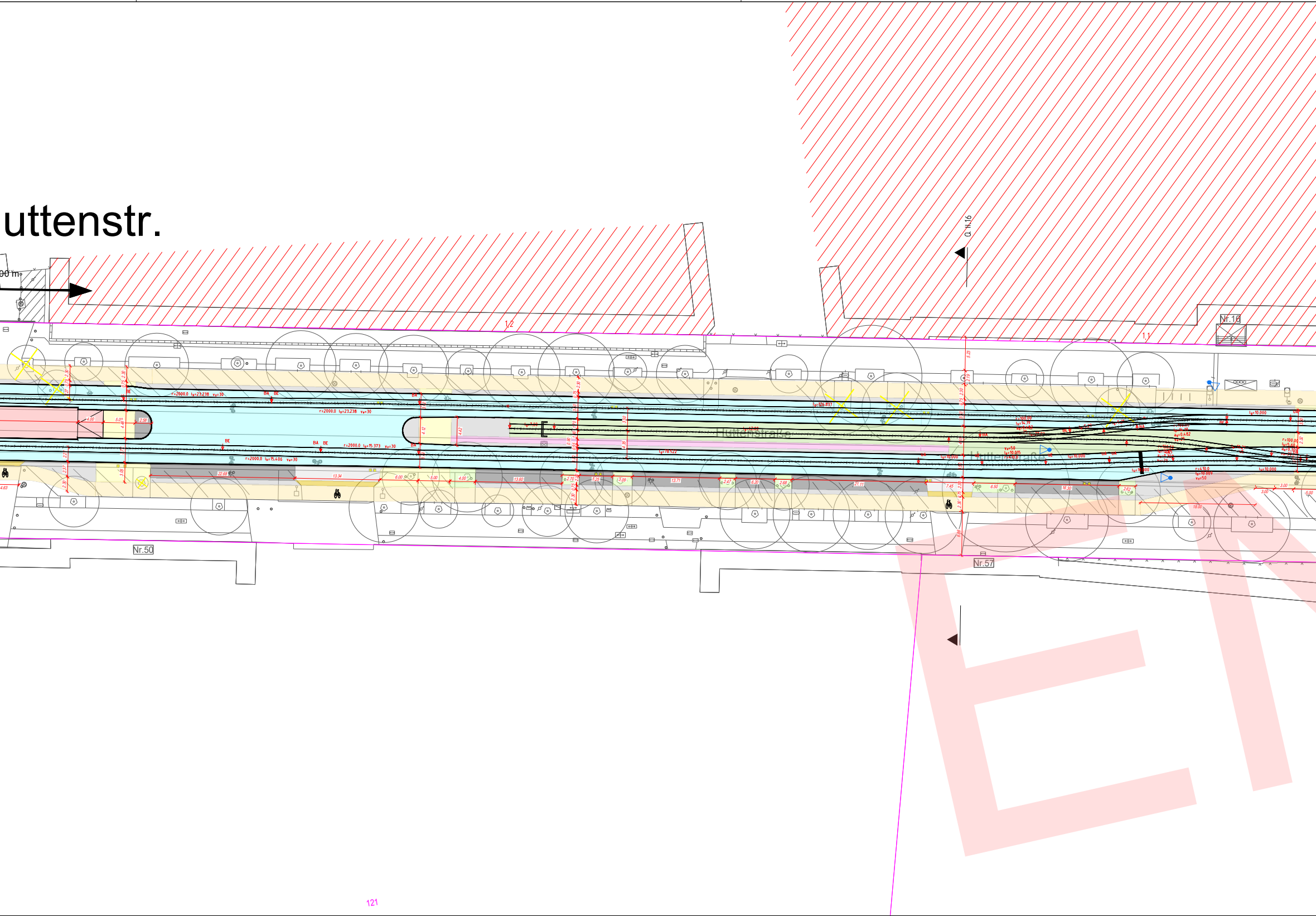
uttenstr.
00 m
1,2
1,1
Q. H.16
Nr.16
Hüttenstraße
Hüttenstraße
Nr.50
Nr.57
121

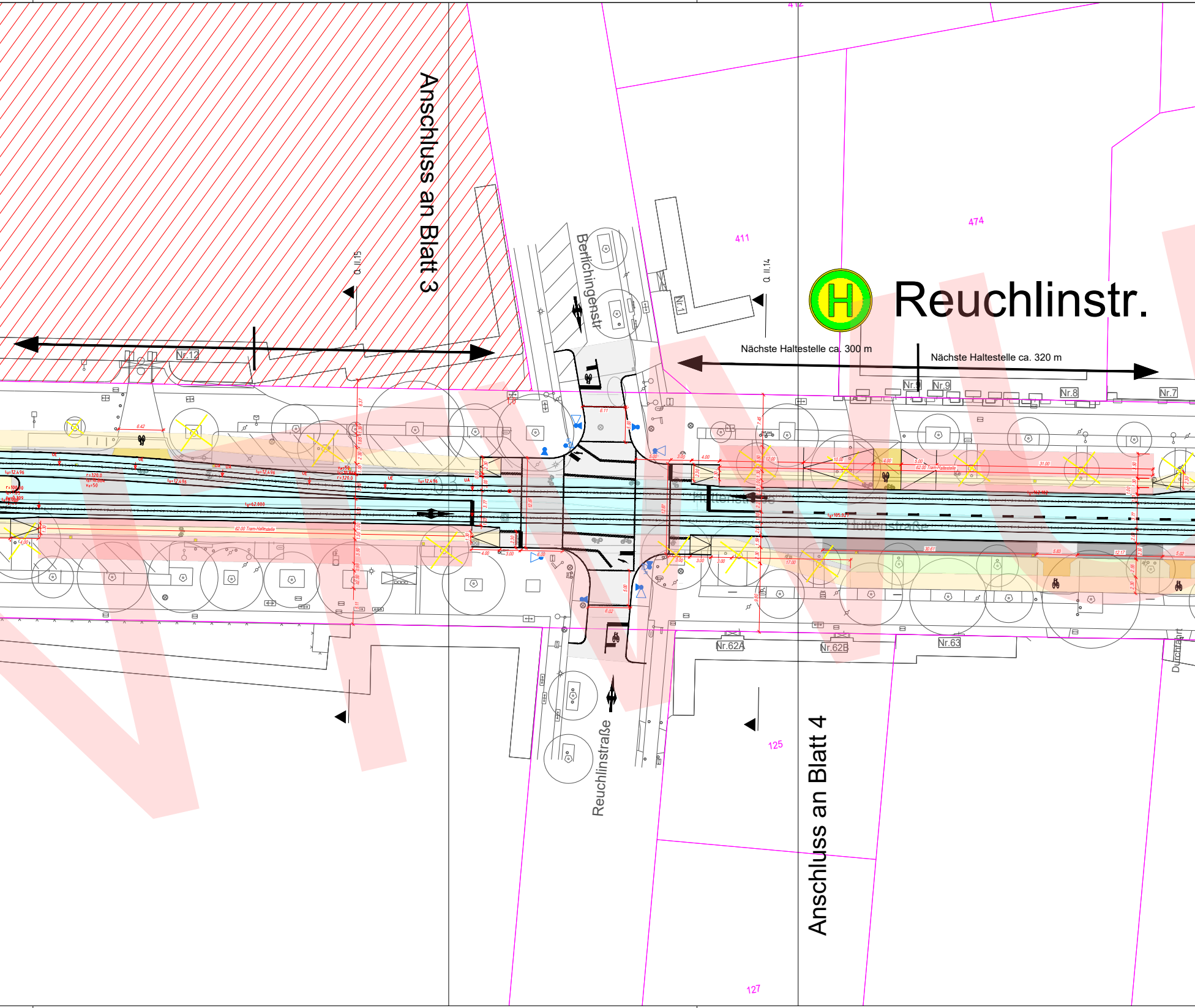
Anschluss an Blatt 3
Reuchlinstr.
Nächste Haltestelle ca. 300 m
Nächste Haltestelle ca. 320 m
Anschluss an Blatt 4
Berlichingenstr
Reuchlinstraße
Hüttenstraße
Hüttenstraße
Q. II.15
Q. II.14
Nr.12
Nr.1
Nr.9
Nr.9
Nr.8
Nr.7
Nr.62A
Nr.62B
Nr.63
Durchfahrt
411
412
474
125
127
62.00 Tram-Haltestelle
62.00 Tram-Haltestelle

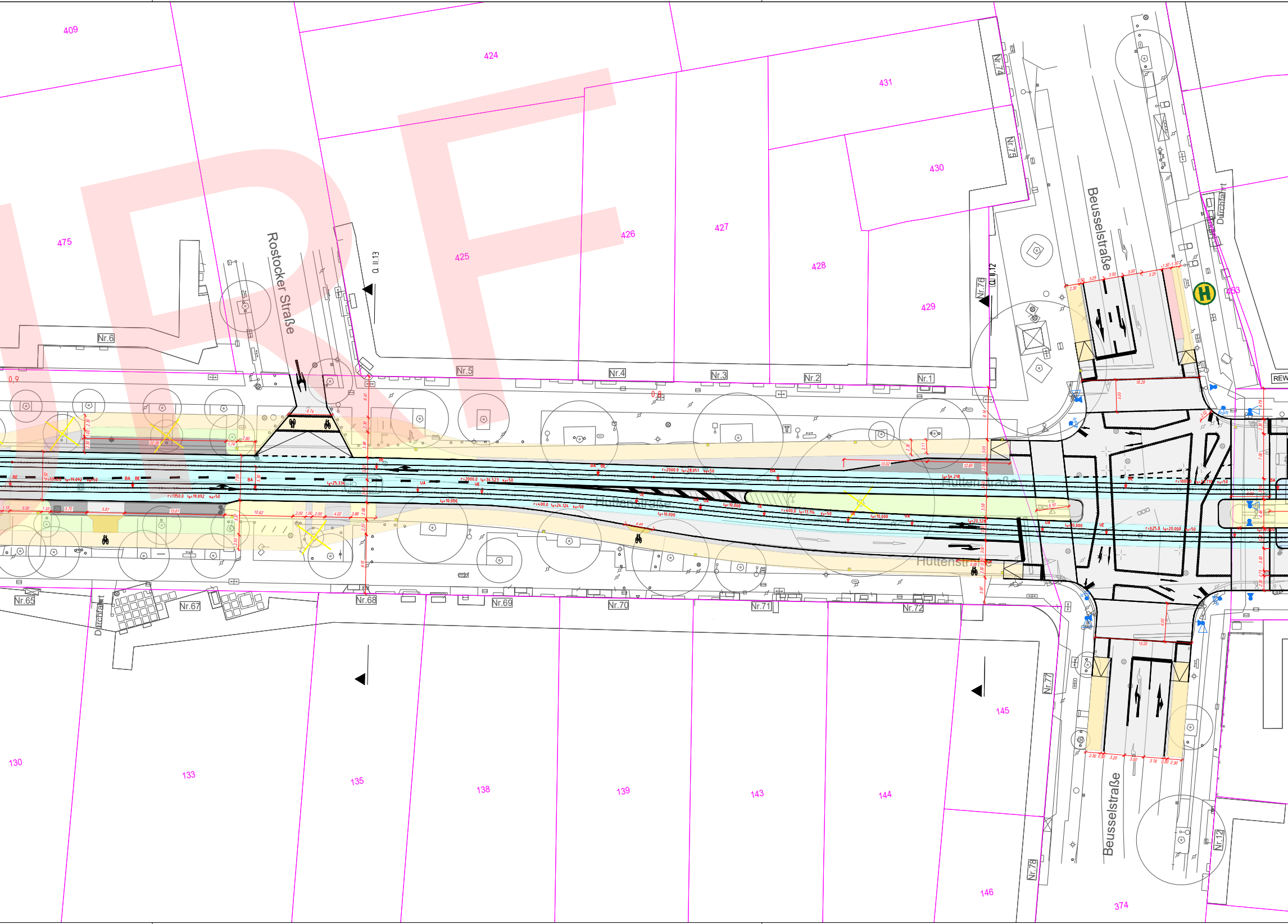
409
424
431
430
475
425
426
427
428
429
453
Rostocker Straße
Beusselstraße
Huttenstraße
Durchfahrt
Q. II.13
Q. II.12
Nr.6
Nr.5
Nr.4
Nr.3
Nr.2
Nr.1
Nr.74
Nr.75
Nr.76
Nr.65
Nr.67
Nr.68
Nr.69
Nr.70
Nr.71
Nr.72
Nr.77
Nr.78
Nr.12
REW
130
133
135
138
139
143
144
145
146
374

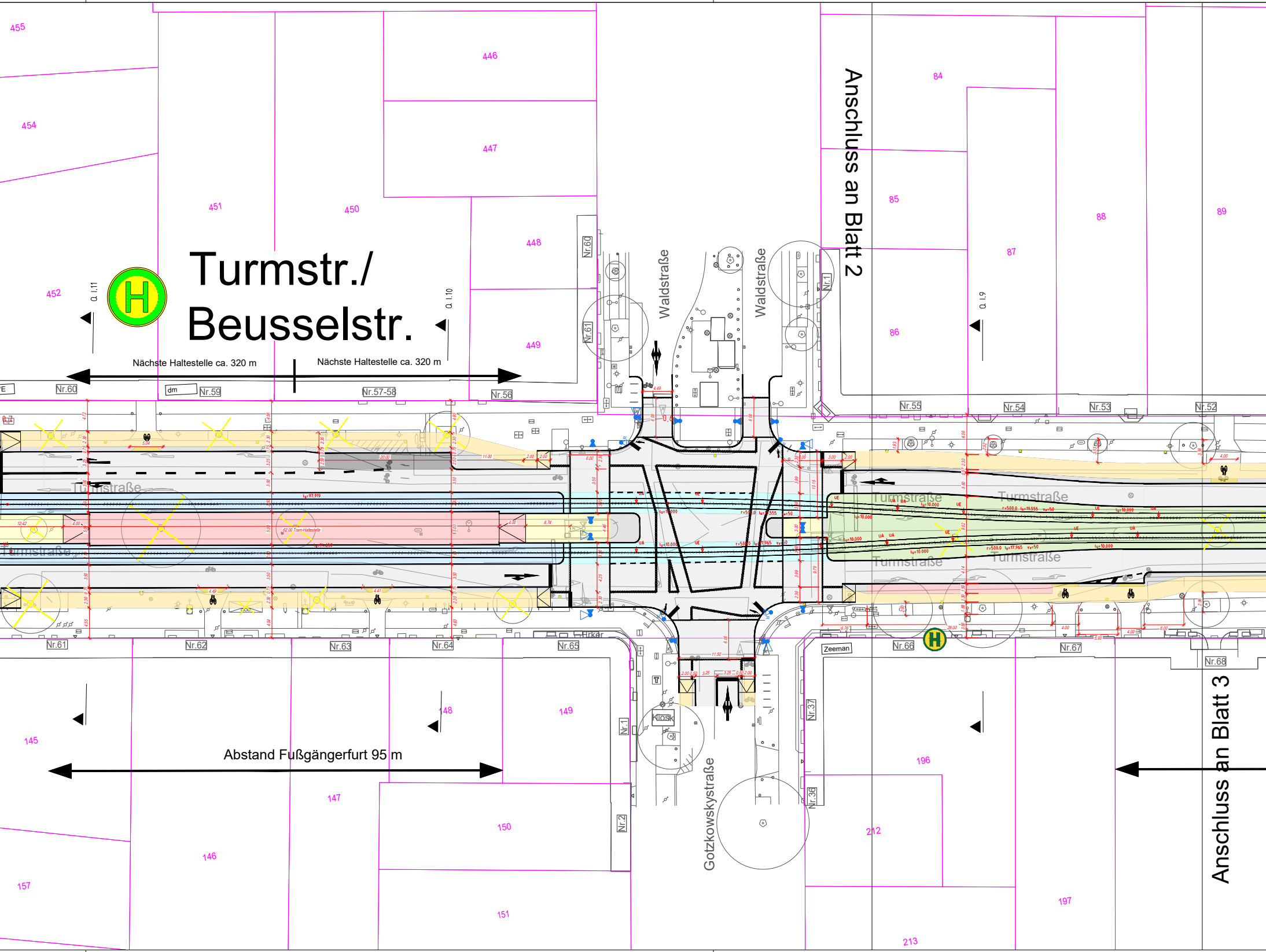
Turmstr./
Beusselstr.
Nächste Haltestelle ca. 320 m
Nächste Haltestelle ca. 320 m
Abstand Fußgängerfurt 95 m
Anschluss an Blatt 2
Anschluss an Blatt 3
Waldstraße
Waldstraße
Gotzkowskystraße
Turmstraße
Turmstraße
Turmstraße
Turmstraße
Turmstraße
Turmstraße
Q. I.11
Q. I.10
Q. I.9
Nr.60
Nr.59
Nr.57-58
Nr.56
Nr.55
Nr.54
Nr.53
Nr.52
Nr.60
Nr.61
Nr.1
Nr.61
Nr.62
Nr.63
Nr.64
Nr.65
Nr.66
Nr.67
Nr.68
Nr.1
Nr.2
Nr.37
Nr.36
Zeeman
Kiosk
Erker
dm
455
454
452
451
450
446
447
448
449
84
85
86
87
88
89
145
146
147
148
149
150
151
157
196
197
212
213

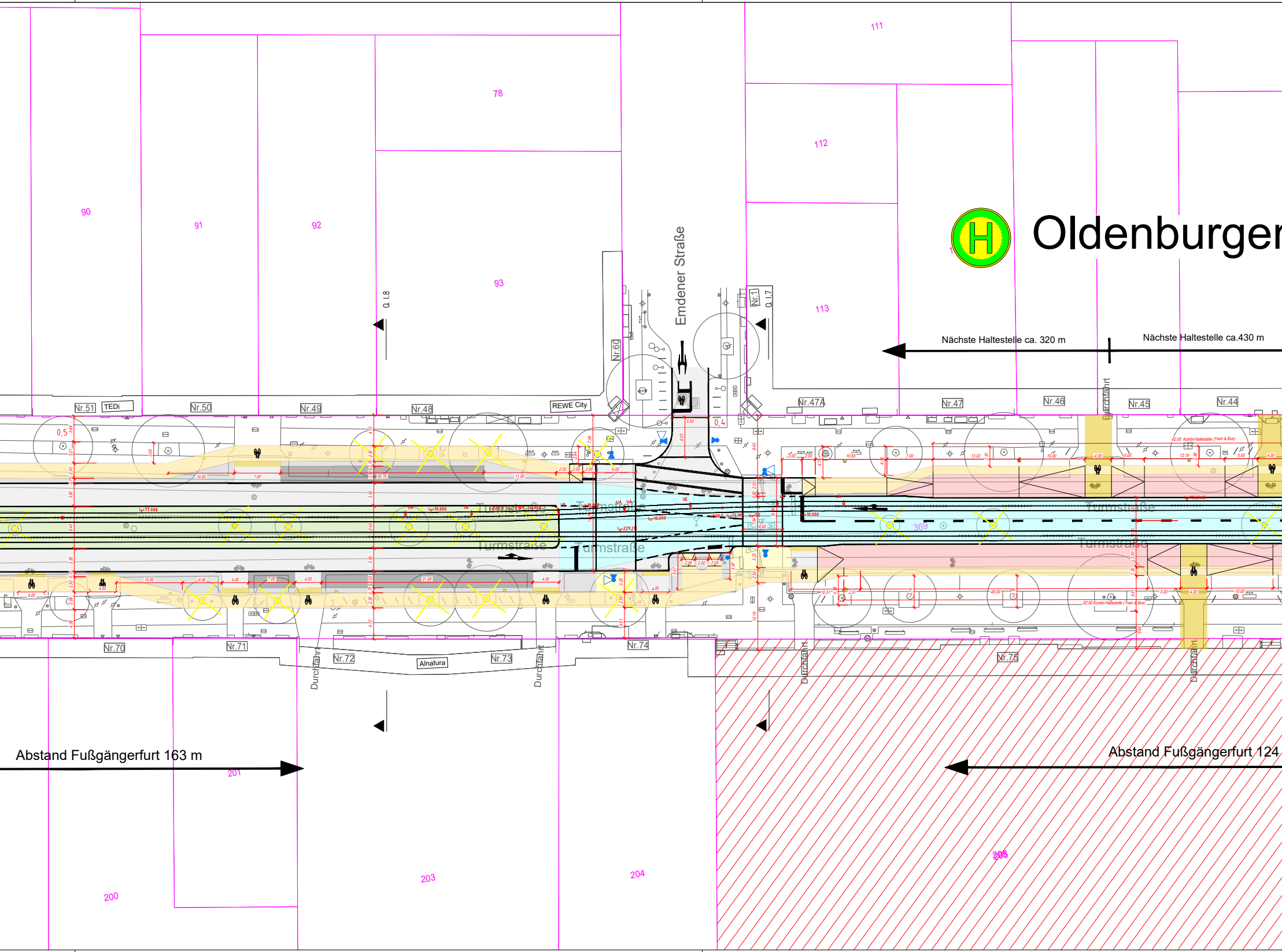
Oldenburger
Emdener Straße
Turmstraße
Turmstraße
Turmstraße
Turmstraße
Nächste Haltestelle ca. 320 m
Nächste Haltestelle ca.430 m
Abstand Fußgängerfurt 163 m
Abstand Fußgängerfurt 124
Q 1.8
Q 1.7
Nr.51
TEDi
Nr.50
Nr.49
Nr.48
REWE City
Nr.60
Nr.1
Nr.47A
Nr.47
Nr.46
Durchfahrt
Nr.45
Nr.44
Nr.70
Nr.71
Durchfahrt
Nr.72
Alnatura
Nr.73
Durchfahrt
Nr.74
Durchfahrt
Nr.75
Durchfahrt
82.00 Kombi-Haltestelle (Tram & Bus)
82.00 Kombi-Haltestelle (Tram & Bus)
369
0,5
0,4
90
91
92
78
93
111
112
113
200
201
203
204
205

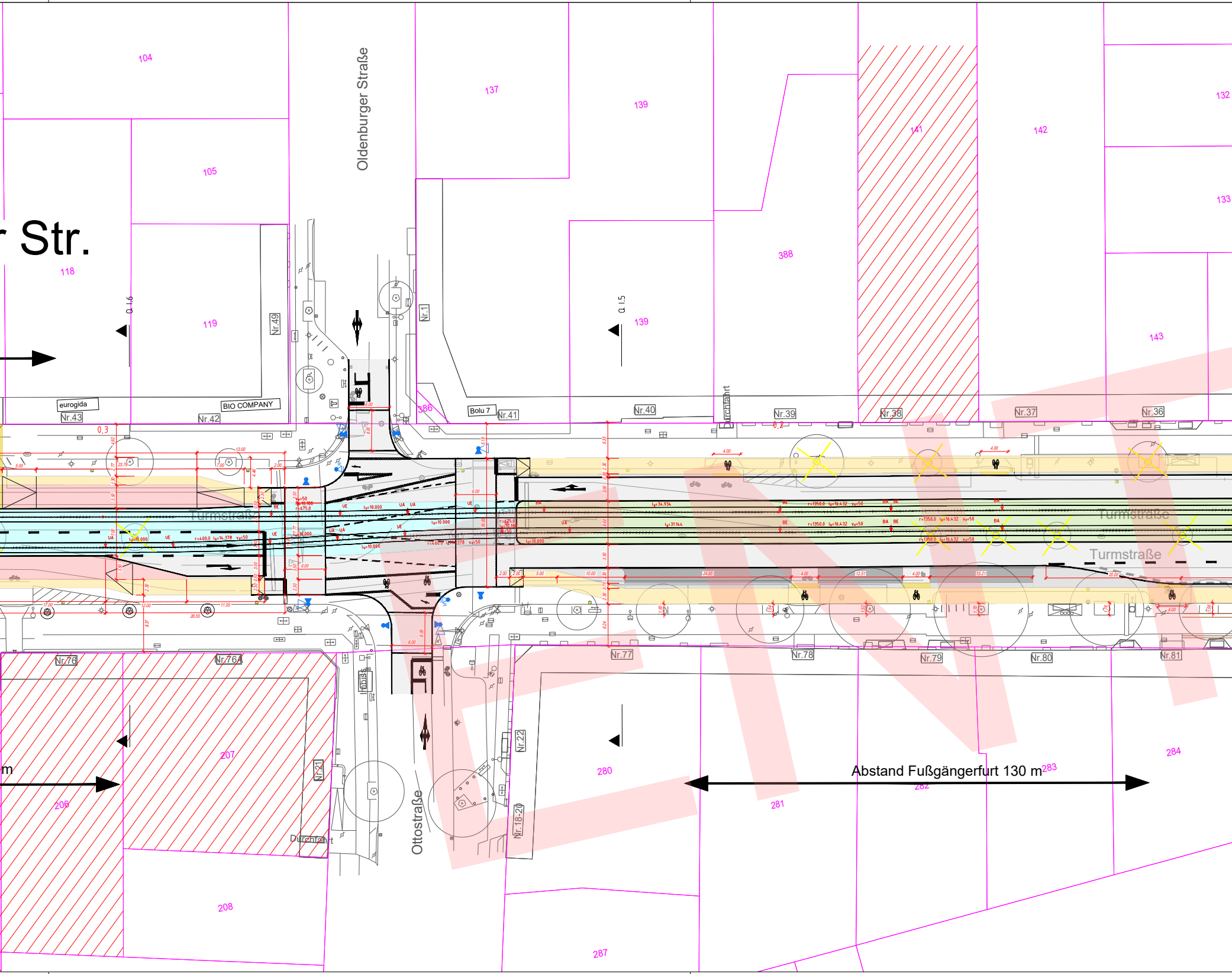
r Str.
104
105
118
119
Oldenburger Straße
137
139
141
142
132
133
388
139
143
Q 1.6
Q 1.5
Nr.49
Nr.1
eurogida
Nr.43
BIO COMPANY
Nr.42
386
Bolu 7
Nr.41
Nr.40
Durchfahrt
Nr.39
Nr.38
Nr.37
Nr.36
Turmstraße
Turmstraße
Turmstraße
Nr.76
Nr.76A
Nr.77
Nr.78
Nr.79
Nr.80
Nr.81
m
207
206
Nr.21
Durchfahrt
208
Ottostraße
Nr.22
Nr.18-20
280
281
Abstand Fußgängerfurt 130 m
283
282
284
287

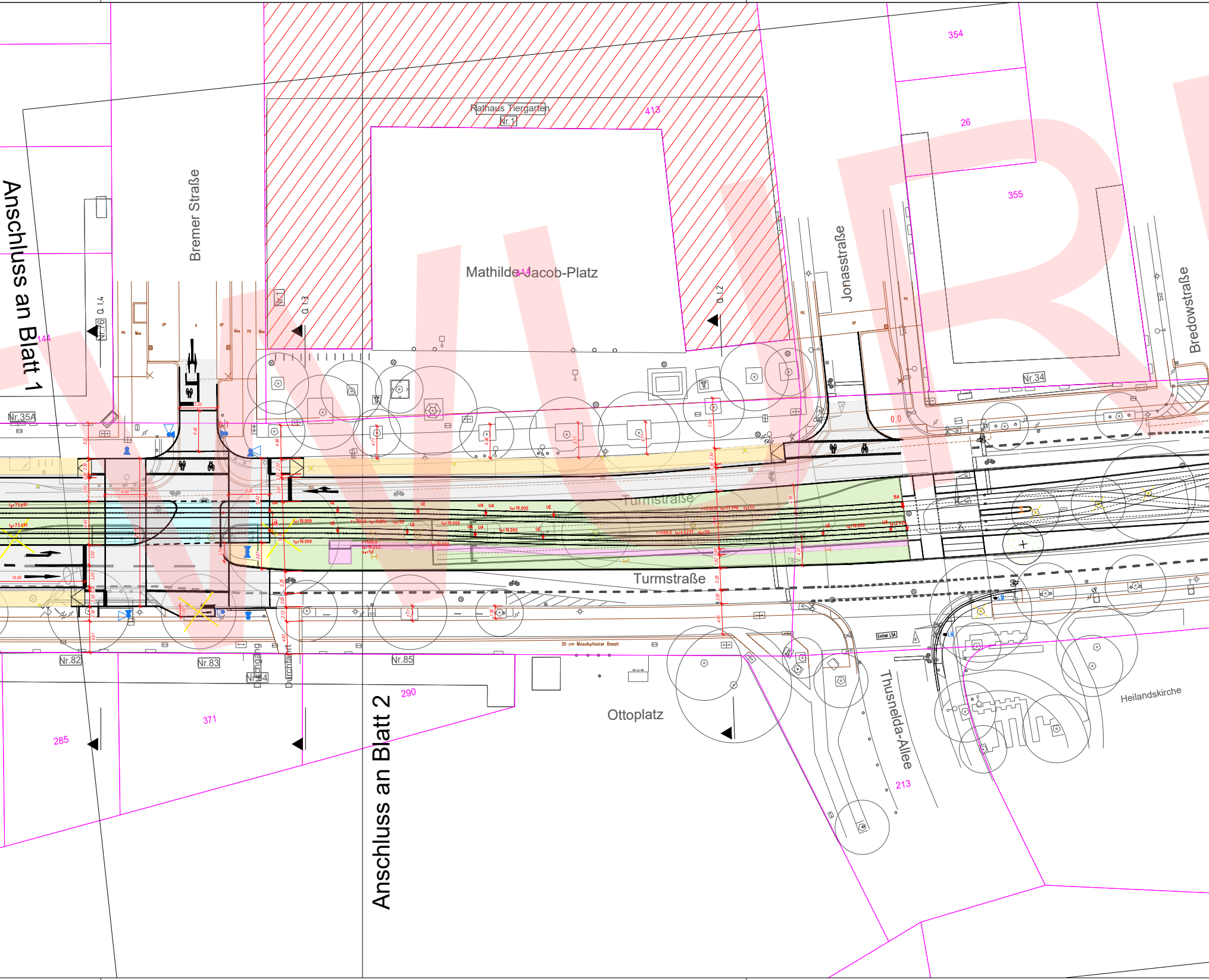
Anschluss an Blatt 1
Bremer Straße
Q.1.4
Nr.76
144
Nr.35A
Nr.1
Q.1.3
Rathaus Tiergarten
Nr.1
413
Mathilde-Jacob-Platz
Q.1.2
Jonasstraße
354
26
355
Nr.34
Bredowstraße
Turmstraße
Turmstraße
Nr.82
Nr.83
Nr.84
Durchgang
Durchfahrt
Nr.85
30 cm Mosaikpflaster Basalt
Entfall LSA
Ottoplatz
Thusnelda-Allee
Heilandskirche
213
290
371
285
Anschluss an Blatt 2

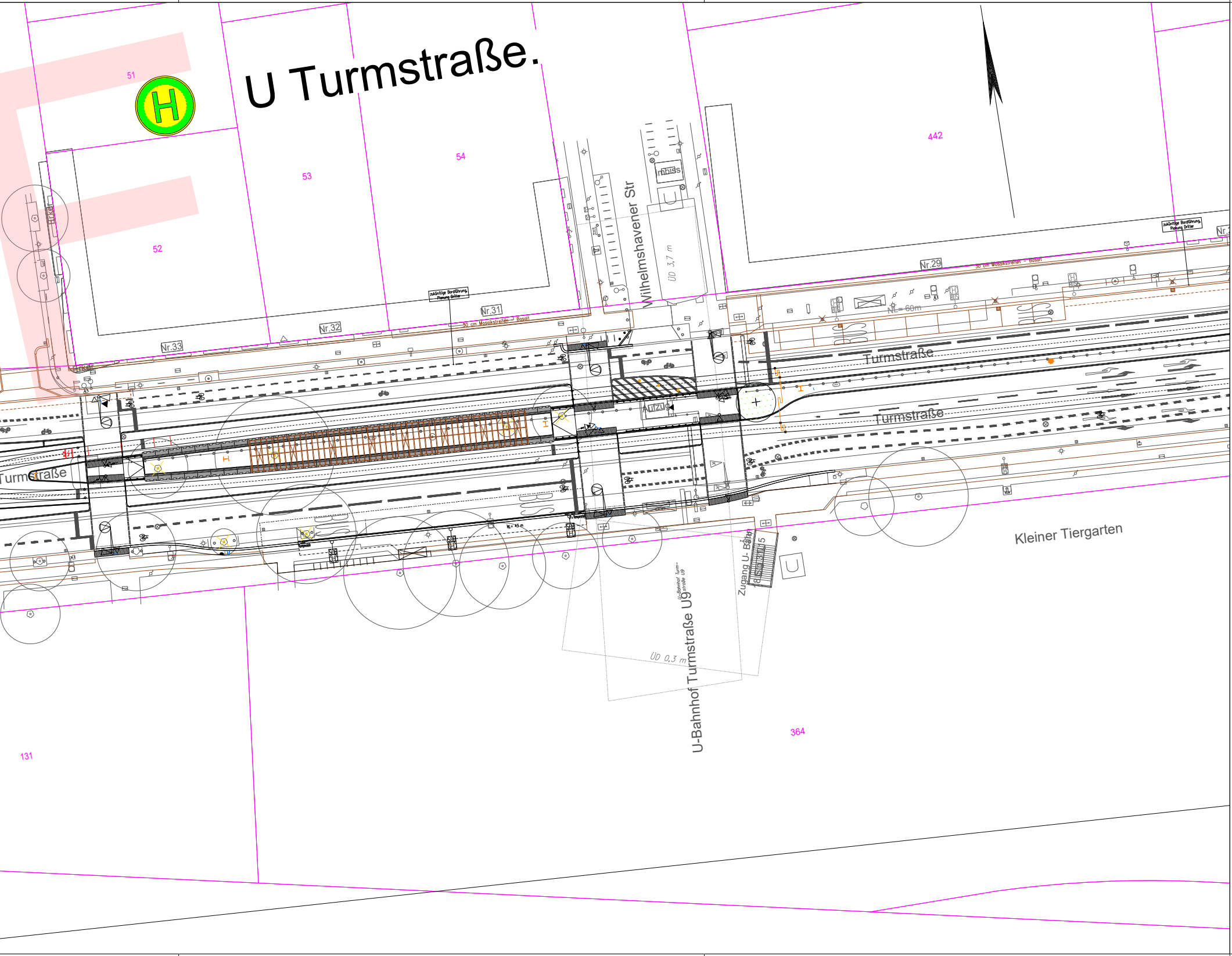
U Turmstraße.
H
51
52
53
54
442
131
364
Nr.33
Nr.32
Nr.31
Nr.29
zukünftige Bordführung, Planung Dritter
30 cm Mosaikstreifen – Basalt
Wilhelmshavener Str
Imbiss
U
ÜD 3,7 m
NL = 60m
Turmstraße
Turmstraße
Turmstraße
Aufzug
Kleiner Tiergarten
Zugang U- Bahn
18 Stg 31/15
U-Bahnhof Turmstraße U9
U-Bahnhof Turmstraße U9
ÜD 0,3 m

Lageplan - Longplot - Abschnitt I+II - Blattschnitt 01 bis 04 von 11

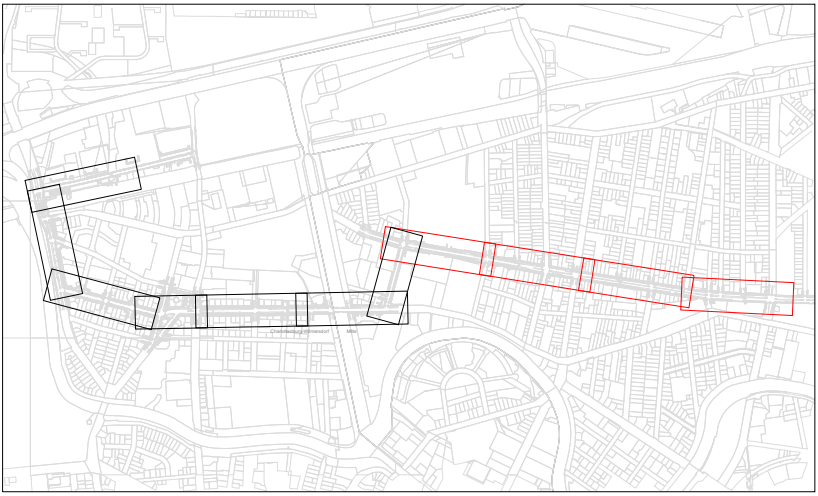
Charlottenburg-Wilmersdorf
Mitte

Geodaten der Senatsverwaltung für Stadtentwicklung, Bauen und Wohnen

LEGENDE PLANUNG

🟨 Gehweg und Überweg
🟪 Dienstweg
🟧 Radweg
⬜ Straße
▨ Inselköpfe und Nebenflächen
⬛ Multifunktionsfläche
🟨 Grundstückszufahrten
🟩 Straßennebenflächen / Grünfläche
▨ Gebäude

🟥 Haltestellen und Rampen
▤ Bahnkörper Grüngleis
▤ Bahnkörper Schotteroberbau
▤ Bahnkörper, besonderer Bahnkörper
▤ Bahnkörper, straßenbündiges Gleis und Gleisquerung
○ Baumbestand
(Krone maßstäblich)
☒ Baumfällung

-	-	-	-	-	-
Zust.	Datum	Bearbeiter	Änderung	Geprüft	Datum

Ortsbezeichnung

Berlin Mitte/Charlottenburg-Wilmersdorf

Bauteil

Straßenbahnneubaustrecke "Turmstraße II"
U-Bahnhof Turmstraße - S+U-Bahnhof Jungfernheide

Planinhalt

Lageplan Longplot - Abschnitt I+II - Variante 1.2 - Besonderer Bahnkörper Modifiziert - Turm-/Huttenstraße

Bearbeitet: 12.08.22

Gezeichnet: 12.08.22

Geprüft:

Freigegeben:

Einverstanden:

Ingenieurgemeinschaft Turmstraße II:
Ramboll Deutschland GmbH
Krebs+Kiefer Ingenieure GmbH

Neue Grünstraße 17 | 10179 Berlin

Leistungsphase HOAI	1	2	3	4	5

Vorplanung

Senatsverwaltung für Umwelt, Mobilität, Verbraucher- und Klimaschutz (SenUMVK)
Abteilung Mobilität

Berliner Verkehrsbetriebe (BVG)
Bereich Fahrwege - Bautechnische Anlagen Straßenbahn

Vorläufige Zeichnungsnummer:

Maßstab: 1:500	Örtlichkeit	Planart	Zähl-Nr.	Blatt	Zustand
				LP	

3567x297mm = 1.06m^2