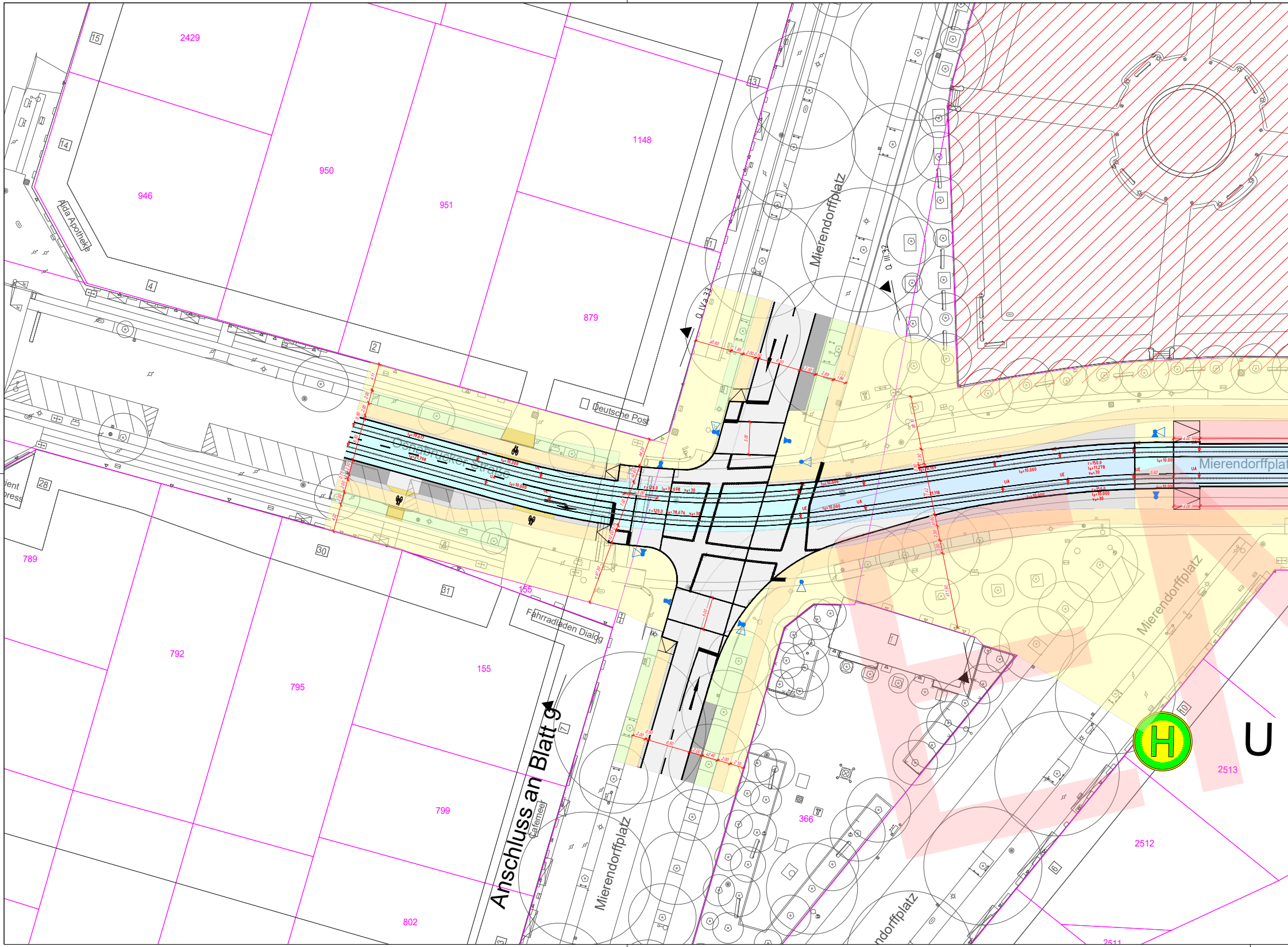
2429
15
14
946
950
951
1148
879
13
11
4
2
Aida Apotheke
Deutsche Post
Q IVa33
Q III32
Mierendorffplatz
Osnabrücker Straße
Mierendorffplatz
28
789
30
31
155
155
Fahrradladen Dialog
792
795
799
802
Anschluss an Blatt g
Mierendorffplatz
Mierendorffplatz
366
H
U
2513
2512
2511

erzeugt mit ProVI®

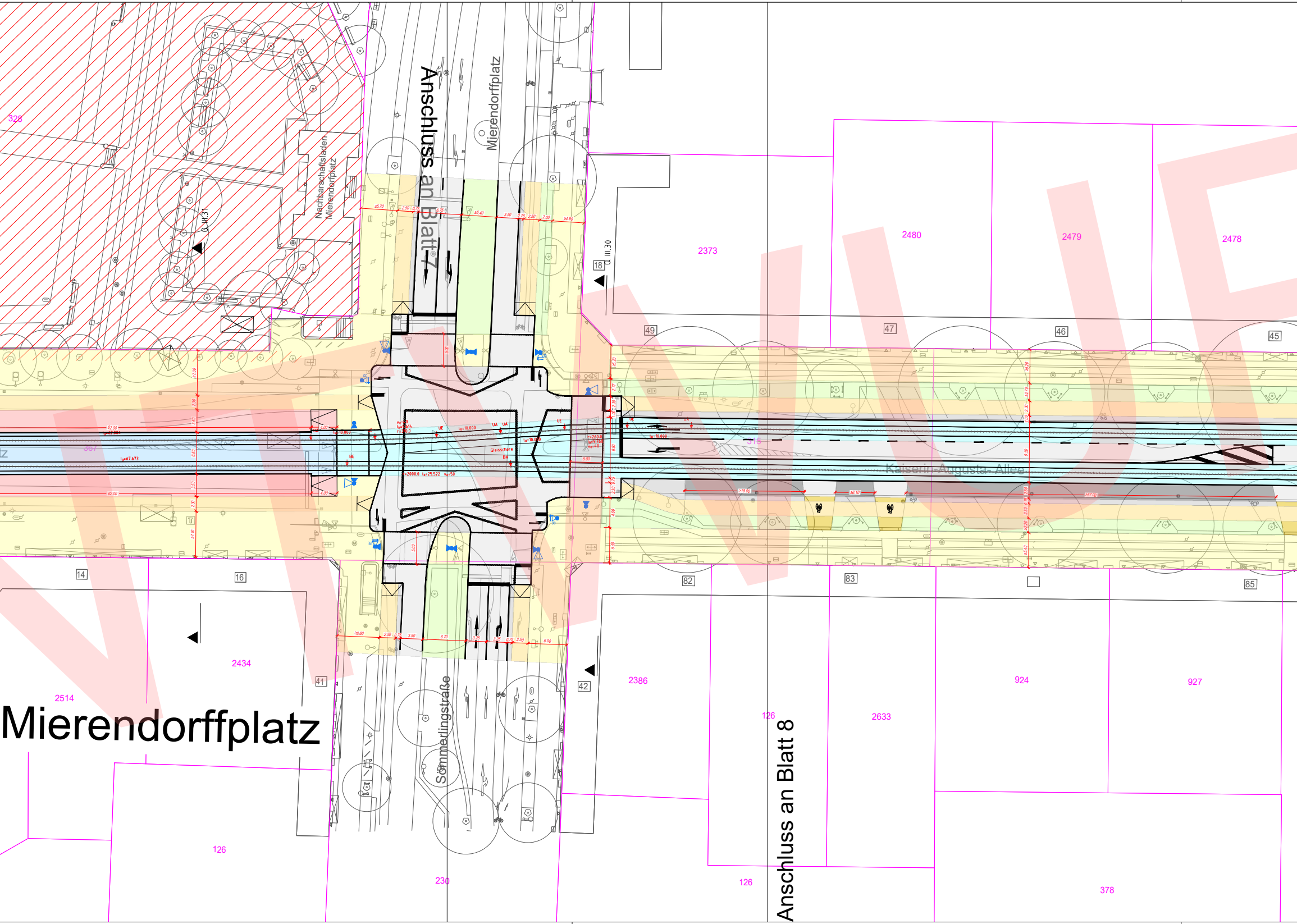
Anschluss an Blatt 7
Mierendorffplatz
Nachbarschaftsladen Mierendorffplatz
Q_III.31
Q_III.30
328
2373
2480
2479
2478
18
49
47
46
45
387
315
Kaiserin-Augusta-Allee
Gleisschere
14
16
82
83
85
41
42
2434
2514
2386
126
2633
924
927
Sömmeringstraße
Anschluss an Blatt 8
Mierendorffplatz
126
230
126
378

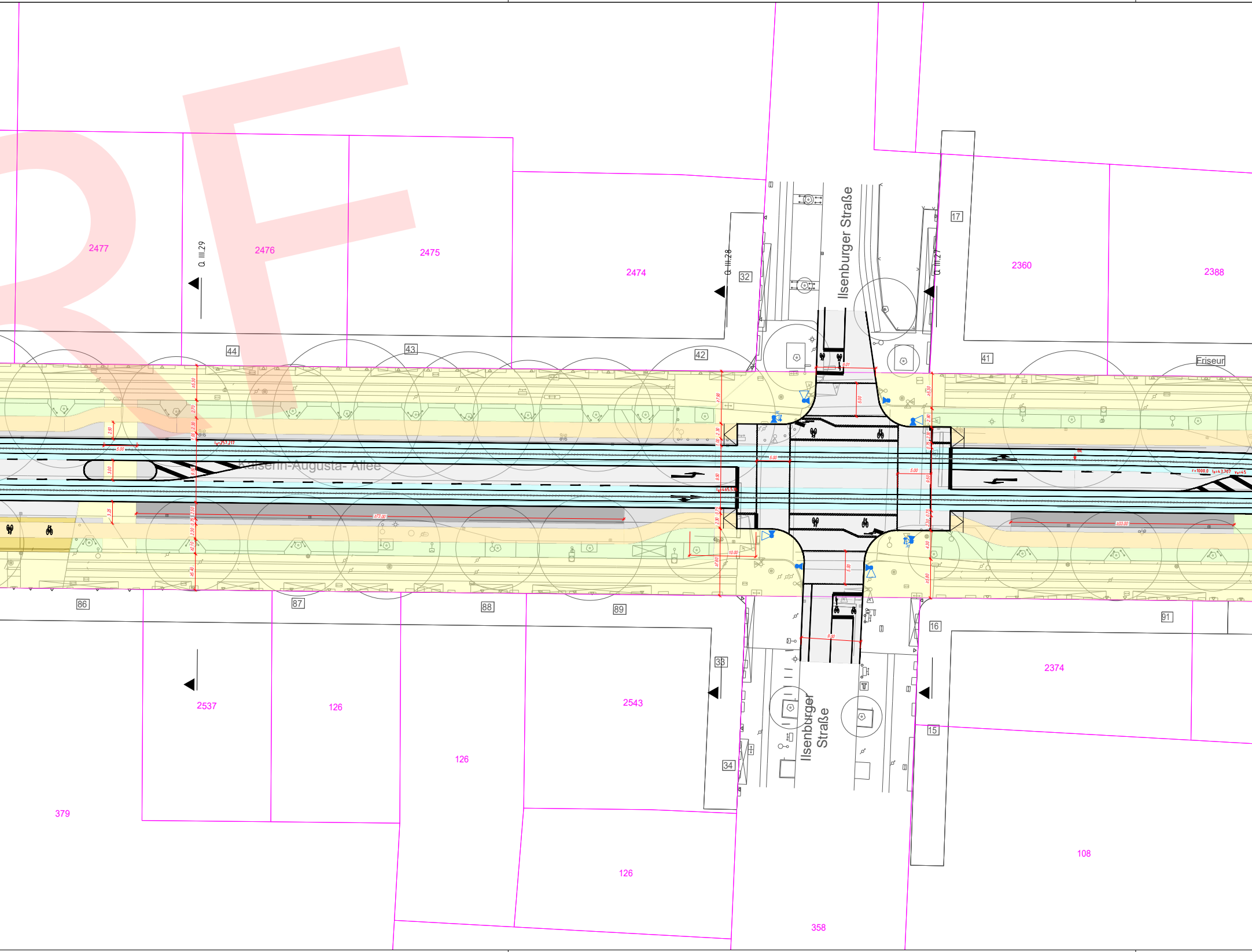
2477
Q. III.29
2476
2475
2474
Q. III.28
32
Ilsenburger Straße
Q. III.27
17
2360
2388
44
43
42
41
Friseur
Kaiserin-Augusta- Allee
86
87
88
89
33
16
91
2537
126
2543
2374
34
15
Ilsenburger Straße
126
379
126
108
358

RF

Wernigeroder Str.

Anschluss an Blatt 6

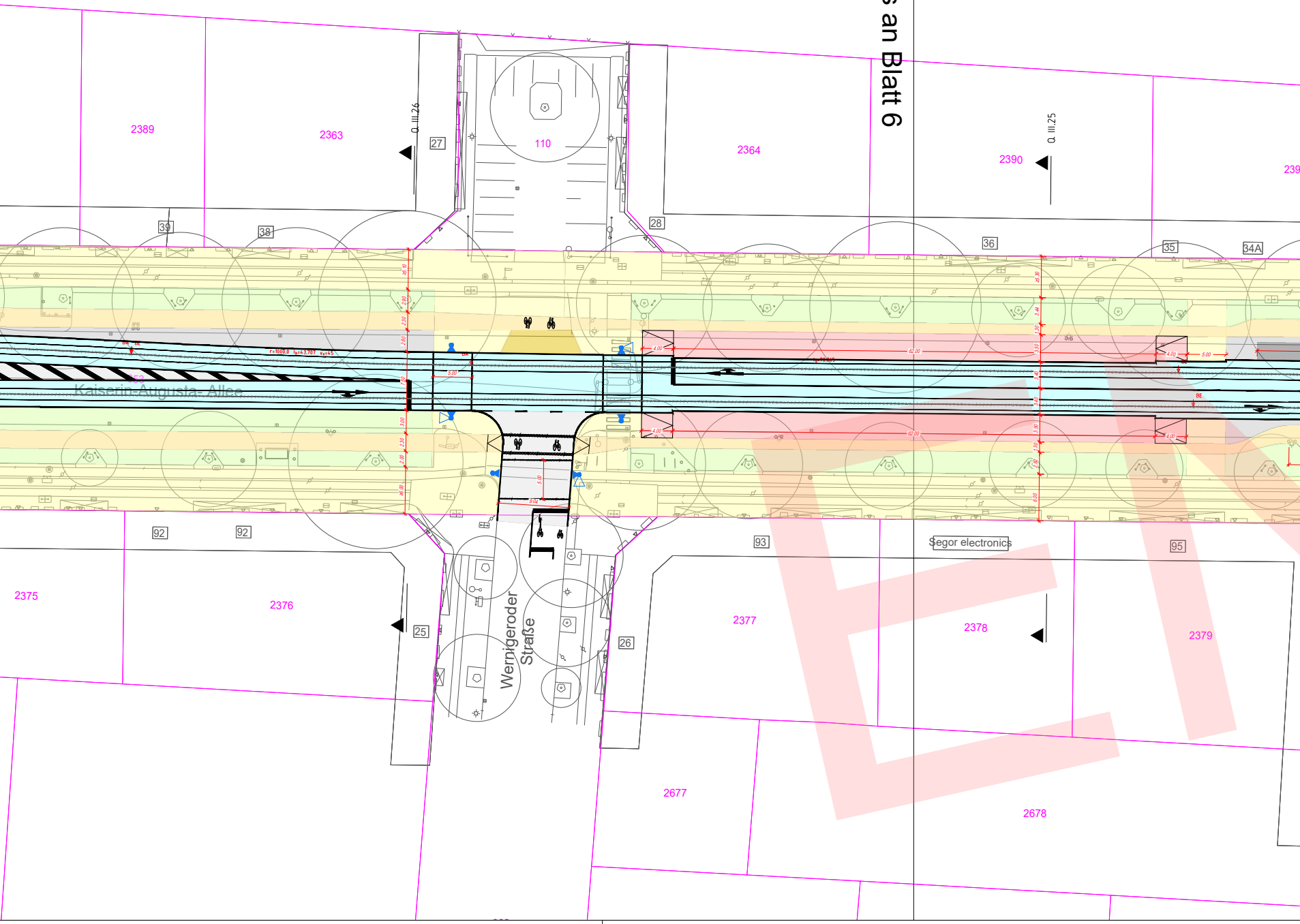
2389
2363
Q III.26
27
110
2364
28
Q III.25
2390
239
39
38
36
35
34A
Kaiserin-Augusta-Allee
92
92
93
Segor electronics
95
2375
2376
25
Wernigeroder Straße
26
2377
2378
2379
2677
2678

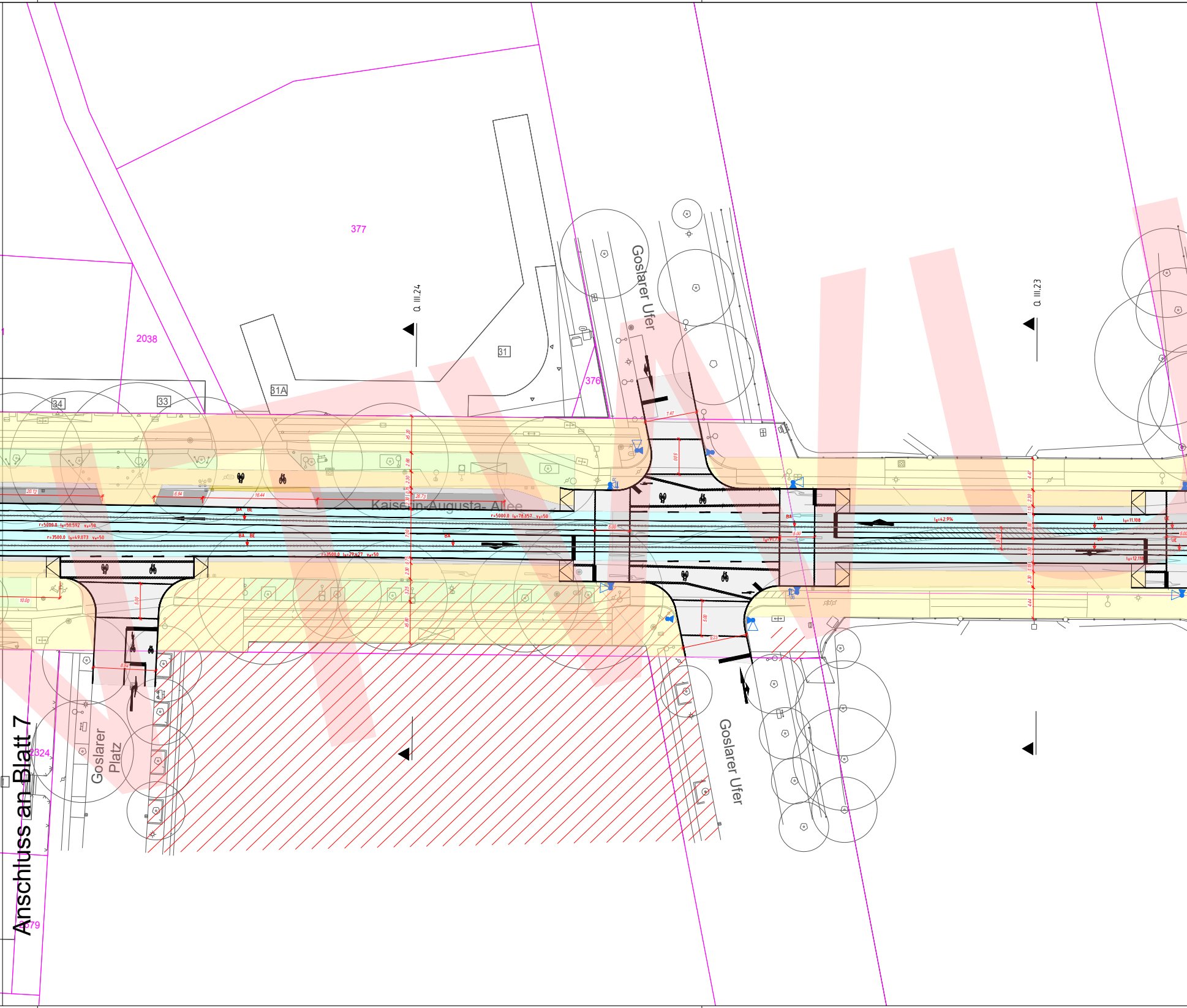
377
2038
31
31A
33
34
376
Q. III.24
Q. III.23
Goslarer Ufer
Kaiserin-Augusta- Allee
Goslarer Platz
Goslarer Ufer
2324
379
Anschluss an Blatt 7

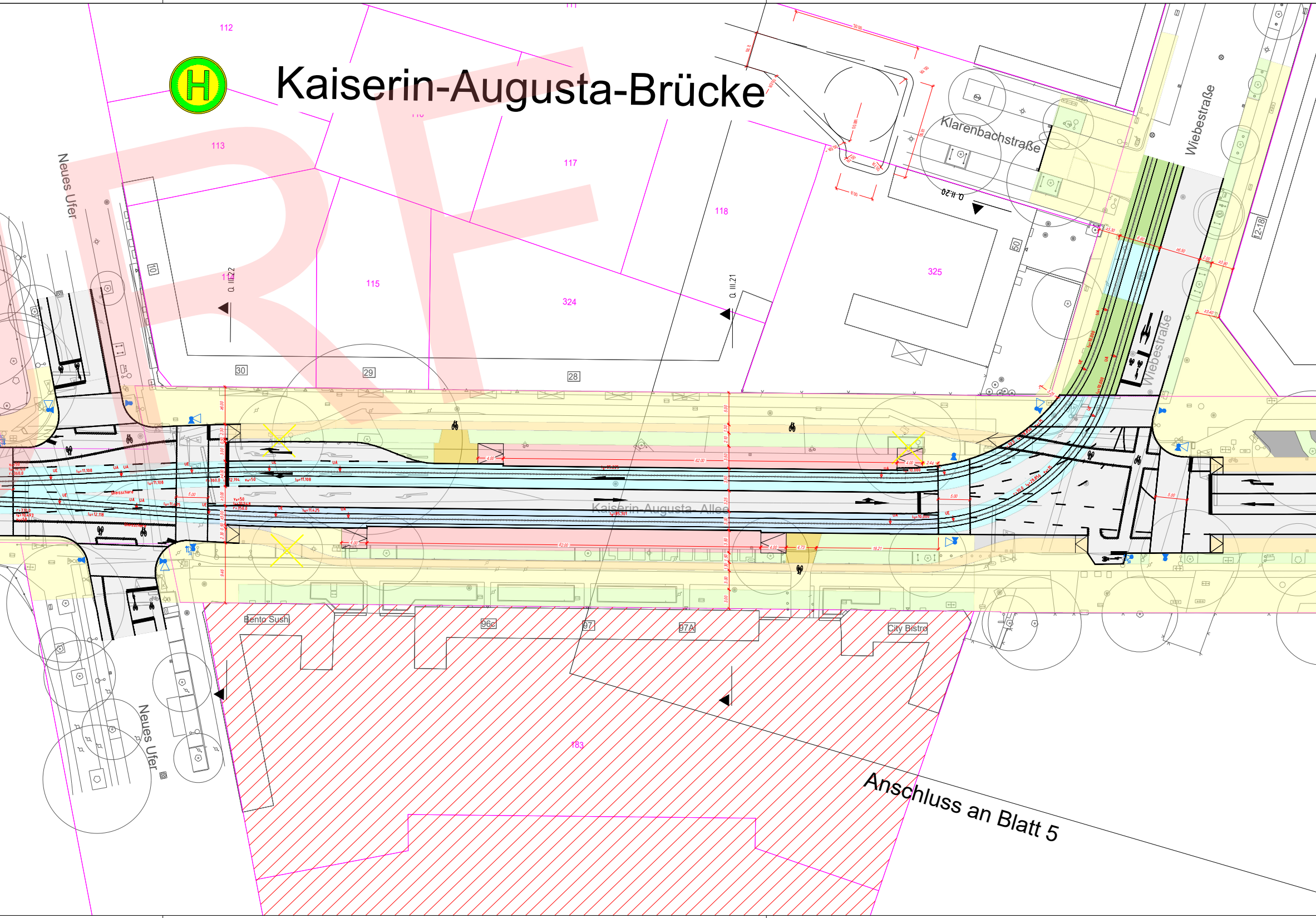
H
Kaiserin-Augusta-Brücke
Klarenbachstraße
Wiebestraße
Wiebestraße
Neues Ufer
Neues Ufer
Kaiserin-Augusta-Allee
Anschluss an Blatt 5
112
113
115
117
118
324
325
183
30
29
28
10
50
2-18
Q. III.22
Q. III.21
Q. II.20
Bento Sushi
96c
97
97A
City Bistro
62.00
62.00
19.21
4.73
4.00
5.00

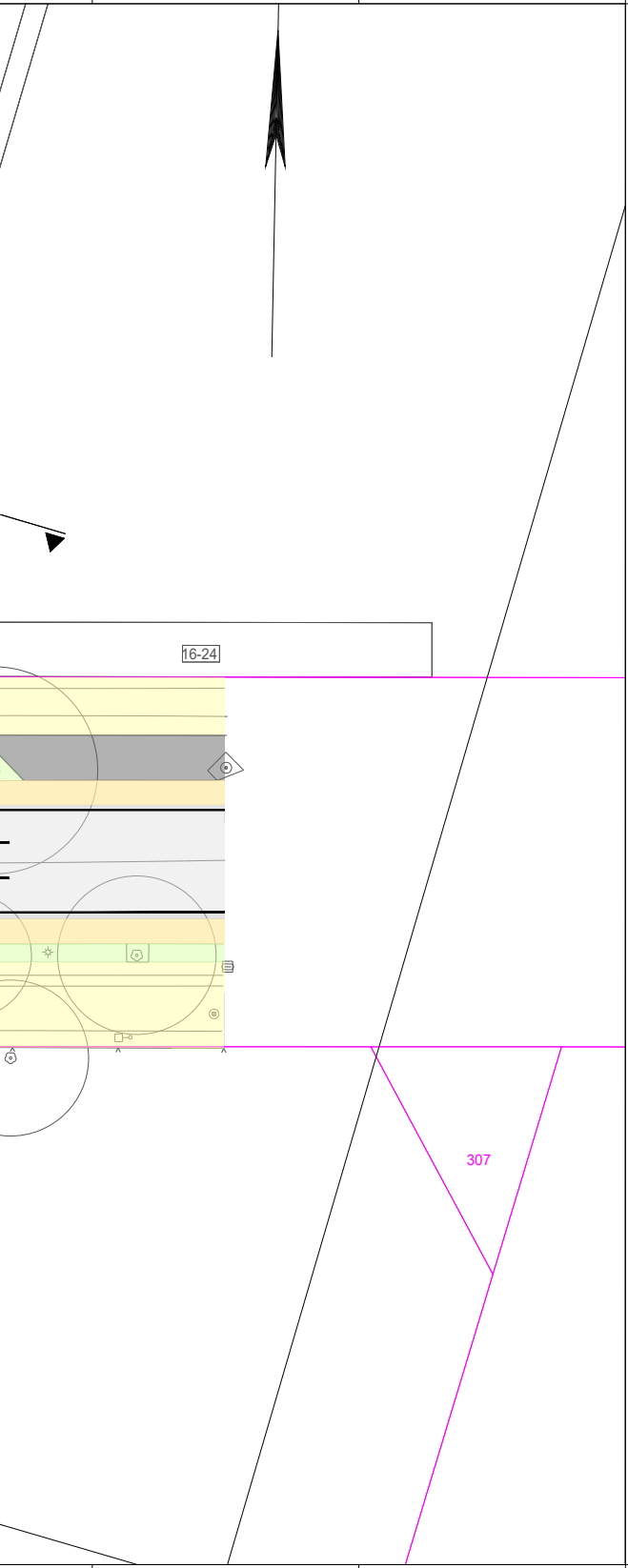

Lageplan - Longplot - Abschnitt III - Variante 1 - Blattschnitt 06 bis 08 von 11

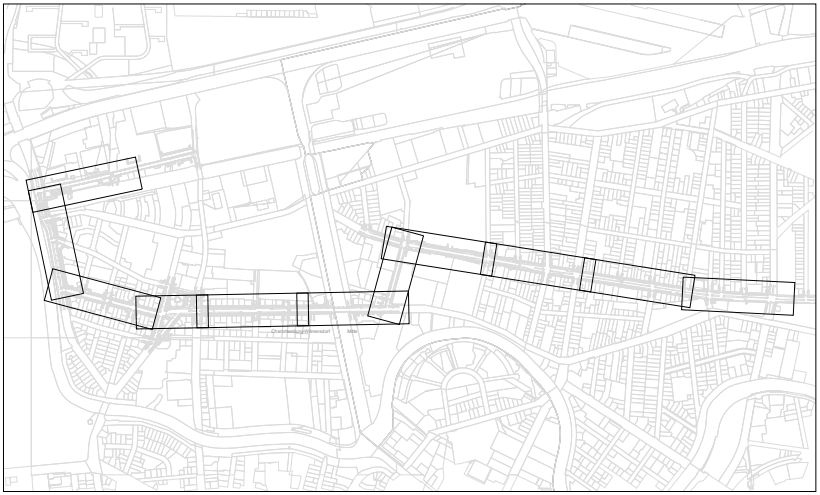

Quellendaten der Grundkarte: Geodaten der Senatsverwaltung für Stadtentwicklung, Bauen und Wohnen

LEGENDE PLANUNG

🟨	Gehweg und Überweg
🟪	Dienstweg
🟧	Radweg
⬜	Straße
▨	Inselköpfe und Nebenflächen
⬛	Multifunktionsfläche
🟨	Grundstückszufahrten
🟩	Straßennebenflächen / Grünfläche
▨	Gebäude
🟥	Haltestellen und Rampen
🟩	Bahnkörper Grüngleis
🟪	Bahnkörper Schotteroberbau
🟦	Bahnkörper, besonderer Bahnkörper
🟦	Bahnkörper, straßenbündiges Gleis und Gleisquerung
○	Baumbestand (Krone maßstäblich)
☒	Baumfällung

-	-	-	-	-	-
Zust.	Datum	Bearbeiter	Änderung	Geprüft	Datum

Ortsbezeichnung

Berlin Mitte/Charlottenburg-Wilmersdorf

Bauteil

Straßenbahnneubaustrecke "Turmstraße II"
U-Bahnhof Turmstraße - S+U-Bahnhof Jungfernheide

Planinhalt

Lageplan Longplot - Abschnitt III - Variante 1.4 - Kaiserin-Augusta-Allee/Mierendorffplatz

Bearbeitet: 12.08.2022

Gezeichnet: 12.08.2022

Geprüft:

Freigegeben:

Einverstanden:

Ingenieurgemeinschaft Turmstraße II:
Ramboll Deutschland GmbH
Krebs+Kiefer Ingenieure GmbH

Neue Grünstraße 17 | 10179 Berlin

Leistungsphase HOAI	1	2	3	4	5

Vorplanung

Senatsverwaltung für Umwelt, Mobilität, Verbraucher- und Klimaschutz (SenUMVK)
Abteilung Mobilität

Berliner Verkehrsbetriebe (BVG)
Bereich Fahrwege - Bautechnische Anlagen Straßenbahn

Vorläufige Zeichnungsnummer:

	Örtlichkeit	Planart	Zähl-Nr.	Blatt	Zustand
Maßstab: 1:500				LP	