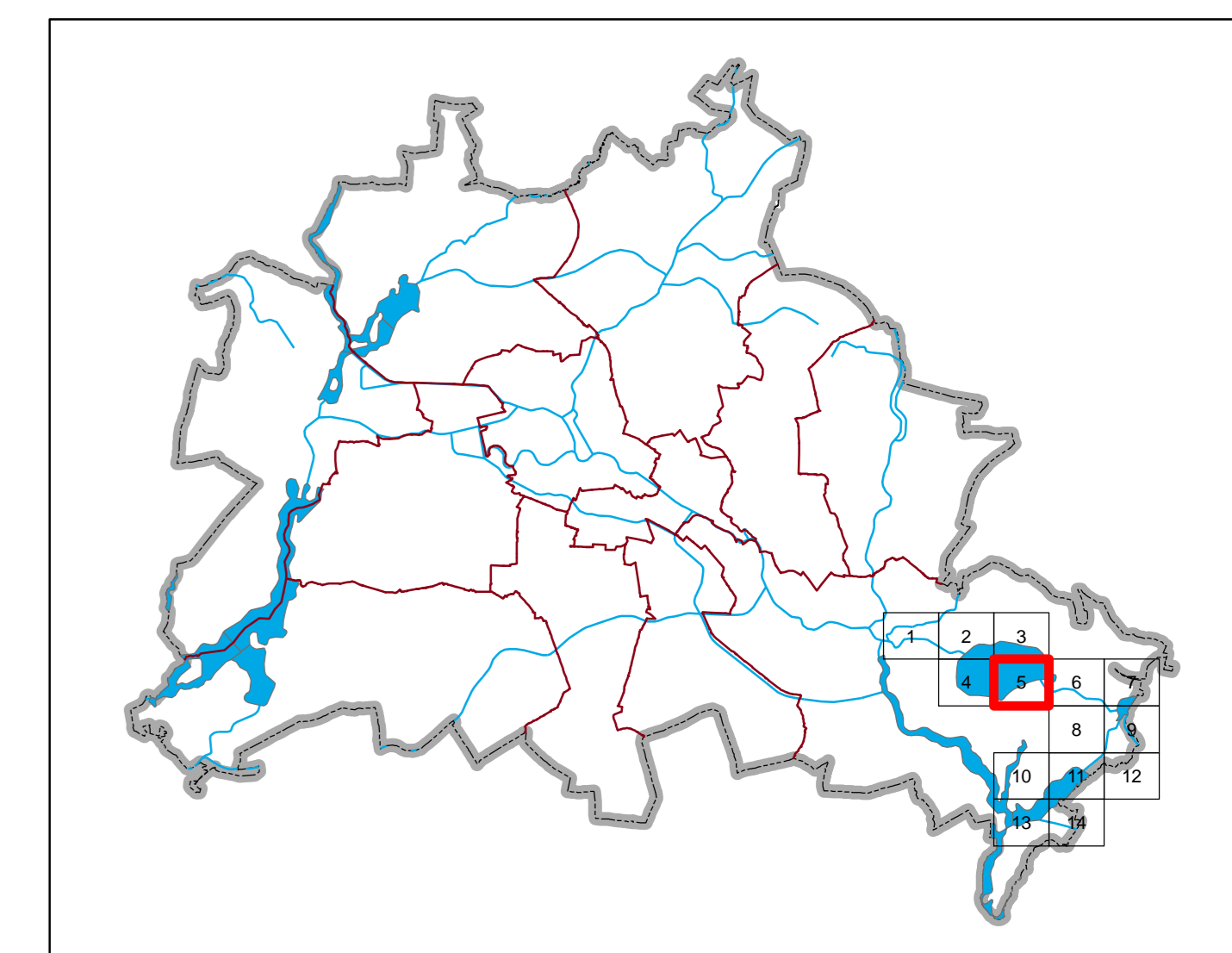




Konzeption: Senatsverwaltung für Umwelt, Verkehr und Klimaschutz
 Referat Wasserrecht, Wasserwirtschaft und Geologie
 Datengrundlage: ATKIS® DGM (2m-Rasterweite), Pegelzetreihen
 Internet-Adresse: <https://www.berlin.de/sen/uvk>

Blattübersicht

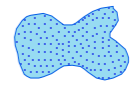


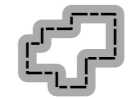


Überschwemmungsgebiet
 Müggelspree/Gosener Wiesen


Blatt 5 von 14

Anlage zur Verordnung zur Festsetzung des Überschwemmungsgebietes Müggelspree und Gosener Wiesen (Überschwemmungsgebietsverordnung Müggelspree/Gosener Wiesen) vom 23. Oktober 2018 (GVBl. S. 661)

Zeichenerklärung

-  Überschwemmungsgebiet Müggelspree/Gosener Wiesen
-  Höhenlinie der Wasserspiegellage (m über NHN)
-  Gewässer
-  Landesgrenze

1 : 2 500



Kartenunterlage:
 Topografische Karte Berlin 1 : 5 000