

Impressum

Herausgebende:

Bezirksamt Mitte von Berlin
Abt. Jugend, Schule, Sport mit Vorlagen der
Abt. Stadtentwicklung Fachbereich Stadtplanung
Ressortübergreifende Arbeitsgruppe Bezirksregionen
(Verfasserin/Ansprechpartnerin: Regina Sagner, Infrastruktur-Planung
EDV-Bearbeitung/Layout: Monika Gold, Infrastruktur-Planung (IT))

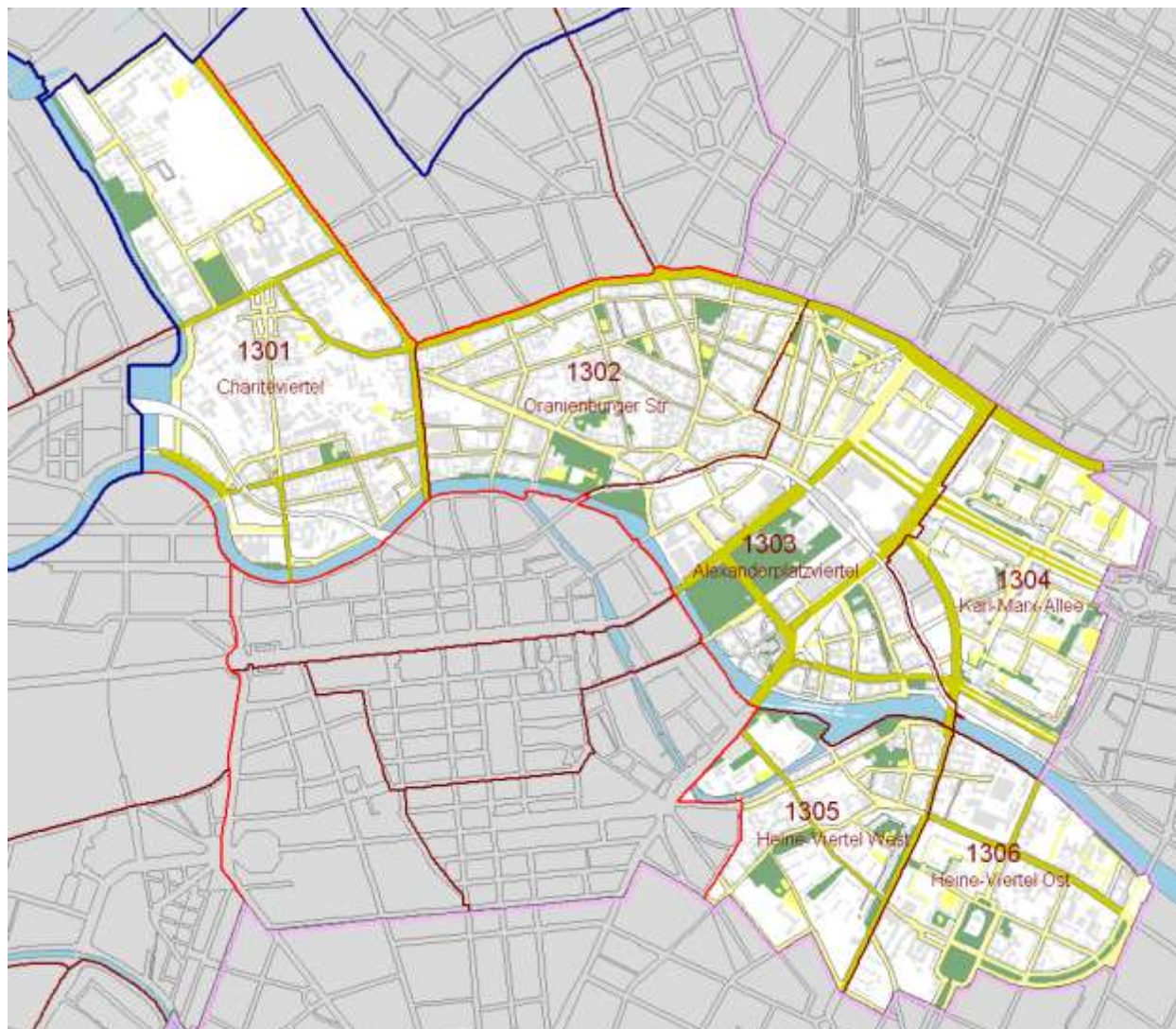
Berlin, Juni 2011

Inhaltsverzeichnis

Teil I - Analyse

1. Stadträumliche / städtebauliche Einordnung und Wohnungssituation.....	3
1.1 Kurzporträt.....	3
1.2 Wohnungssituation.....	4
2. EinwohnerInnenentwicklung und Demographie	4
2.1 EinwohnerInnenzahl und Entwicklung.....	4
2.2 Altersstrukturen.....	4
2.3 Jugend- und Altersquotient.....	5
2.4 Wanderungen	5
2.5 Vielfalt (Anteil der EW mit Migrationshintergrund)	5
3. Soziale Situation und Beschäftigung	6
3.1 SozialhilfeempfängerInnen am Wohnort	6
3.2 Bedarfsgemeinschaften.....	6
3.3 Arbeitslosenanteil.....	6
3.4 Kinder- und Altersarmut.....	7
4. Bildung	7
4.1 SchülerInnendaten	7
5. Gesundheit.....	7
6. Soziale Infrastruktur	8
6.1 Kindertagesstätten	8
6.2 Schulen.....	8
6.3 Kinder- und Jugendfreizeiteinrichtungen	10
6.4 Kulturelle Einrichtungen.....	11
6.5 Bibliotheken	11
6.6 Einrichtungen zur Weiterbildung	11
6.7 Grün- und Spielplätze.....	12
6.8 Sportanlagen	12
7. Förder- & Aktionskulissen.....	13
8. Bürgerbeteiligungen	13
8.1 Quartiersmanagement.....	13
8.2 Stadtteilzentren / Nachbarschaftseinrichtungen	13
8.3 Bürgervereine	13
8.4 Interessengemeinschaft	13

1. Stadträumliche / städtebauliche Einordnung und Wohnungssituation



1.1 Kurzporträt

Die Bezirksregion Alexanderplatz gliedert sich in die sechs Planungsräume Charitéviertel, Oranienburger Straße, Alexanderplatzviertel, Karl-Marx-Allee, Heine-Viertel West und Heine-Viertel Ost.

Wegen ihrer vielfältigen Nutzung und Bedeutung sind die Planungsräume der BZR baulich und strukturell sehr heterogen ausgeprägt. Während im Charitéviertel eine der ältesten Klinikstandorte Berlins größtenteils campusartig gestaltet ist, ist der Planungsraum Oranienburger Straße eher kleinteilig und dicht bebaut.

Die Karl-Marx-Allee und das Heinrich-Heine-Viertel hingegen sind geprägt durch den Bau in Großblockweise aus den 1950er-Jahren.

In den Zeiten der deutschen Teilung und aufgrund der enormen Kriegsschäden ist im Planungsraum Alexanderplatzviertel das Zentrum der Hauptstadt der ehemaligen DDR entstanden. Zeichen und sichtbarer Ausdruck dieser Epoche ist bis heute der **Fernsehturm**.

Der Planungsraum Karl-Marx-Allee ist besonders geprägt durch den sogenannten „**Zuckerbäckerstil**“ des Sozialistischen Klassizismus. Die markanten Bauwerke dieses Ensembles wie etwa das **Café Moskau** oder das **Kino International** geben der BZR einen einzigartigen Gebietscharakter.

1.2 Wohnungssituation

Wohnlage

Indikator		Bezirksregion Alexanderplatz			Bezirk Mitte	Berlin
		absolut	Anteil in %	Veränderung innerhalb 5 Jahren in%	Anteil in %	Anteil in %
		2	3	5	6	7
F4	Anteil EW 9) in einfacher Wohnlage 10)	10 382	22,5	x	70,8	42,3
F5	Anteil EW 9) mittlerer Wohnlage 10)	29 844	64,7	x	22,5	40,8
F6	Anteil EW 9) guter Wohnlage 10)	5 762	12,5	x	6,6	16,6

9) Keiner Wohnlage zuordenbar sind 11 575 (2009) sowie 13 364 (2008) EinwohnerInnen.

10) Einschließlich der Wohnlage mit hoher Lärmbelastung, die sich allein auf den Straßenverkehr bezieht.

Quelle: AfS Berlin-Brandenburg, Stand 31.12. 2009

2. EinwohnerInnenentwicklung und Demographie

2.1 EinwohnerInnenzahl und Entwicklung

Merkmal		Bezirksregion Alexanderplatz			Bezirk Mitte	Berlin
		absolut	Anteil in %	Veränderung innerhalb 5 Jahren in%	Anteil in %	Anteil in %
		2	3	5	6	7
0	EinwohnerInnen (EW)	46 108	100,0	x	100,0	100,0
A1	männlich	22 988	49,9	-0,4	51,4	48,9
0	weiblich	23 120	50,1	0,4	48,6	51,1
0	Durchschnittsalter in Jahren	43,1	x	0,2	x	x
0	Nichtdeutsche	7 989	17,3	2,7	27,8	13,7

2.2 Altersstrukturen

Merkmal		Bezirksregion Alexanderplatz			Bezirk Mitte	Berlin
		absolut	Anteil in %	Veränderung innerhalb 5 Jahren in%	Anteil in %	Anteil in %
		2	3	5	6	7
A2	0 bis unter 6 Jahre	2 230	4,8	0,8	6,0	5,3
0	6 bis unter 15 Jahre	2 196	4,8	0,2	7,1	7,0
0	15 bis unter 18 Jahre	624	1,4	-1,1	2,3	2,3
0	18 bis unter 25 Jahre	3 732	8,1	-0,8	10,4	8,7
0	25 bis unter 55 Jahre	23 809	51,6	1,5	50,4	46,0
0	55 bis unter 65 Jahre	4 167	9,0	-2,1	9,6	11,6
0	65 bis unter 80 Jahre	7 558	16,4	0,7	11,2	15,1
0	80 Jahre und älter	1 792	3,9	0,9	3,0	4,1

2.3 Jugend- und Altersquotient

Indikator		Bezirksregion Alexanderplatz			Bezirk Mitte	Berlin
		absolut	Anteil in %	Veränderung innerhalb 5 Jahren in%	Anteil in %	Anteil in %
		2	3	5	6	7
D1	Altenquotient 4)	9 350	30,1	2,7	20,8	29,9
D2	Jugendquotient 5)	5 672	18,2	-0,7	25,4	25,6

4) EinwohnerInnen im Alter ab 65 Jahren bezogen auf die EinwohnerInnen 20 bis unter 65 Jahre.

5) EinwohnerInnen im Alter bis unter 20 Jahren bezogen auf die EinwohnerInnen 20 bis unter 65 Jahre.

2.4 Wanderungen

Indikator		Bezirksregion Alexanderplatz			Bezirk Mitte	Berlin
		absolut	Anteil in %	Veränderung innerhalb 5 Jahren in%	Anteil in %	Anteil in %
		2	3	5	6	7
F1	Wanderungsvolumen je 100 EW	14 993	32,5	x	36,1	28,4
F2	Wanderungssaldo gesamt je 100 EW	- 33	- 0,1	x	0,9	0,3
F3	Wanderungssaldo EW über 60 Jahre je 100 EW über 60 Jahre	-	-	-	-	-
E1	Wanderungssaldo EW unter 6 Jahre je 100 EW unter 6 Jahre	- 116	-5,2	x	-3,0	-0,1

2.5 Vielfalt (Anteil der EW mit Migrationshintergrund)

Merkmal		Bezirksregion Alexanderplatz			Bezirk Mitte	Berlin
		absolut	Anteil in %	Veränderung innerhalb 5 Jahren in%	Anteil in %	Anteil in %
		2	3	5	6	7
	EinwohnerInnenInnen (EW)	46 108	100,0	x	100,0	100,0
A3	Deutsche ohne Migrationshintergrund ¹	33 771	73,2	x	55,0	74,5
	Deutsche mit Migrationshintergrund	4 348	9,4	x	17,1	11,8
	Nichtdeutsche	7 989	17,3	2,7	27,8	13,7

1) Migrationshintergrund: Eingebürgerte, ausländisches Geburtsland, Kinder mit Optionsregelung und Eltern, die einen Migrationshintergrund aufweisen.

3. Soziale Situation und Beschäftigung

3.1 SozialhilfeempfängerInnen am Wohnort

Indikator	Bezirksregion Alexanderplatz			Bezirk Mitte	Berlin
	absolut	Anteil in %	Veränderung innerhalb 5 Jahren in%	Anteil in %	Anteil in %
	2	3	5	6	7
B3 Anteil nicht erwerbsfähiger EmpfängerInnen von Transferleistungen nach SGB II unter 15 Jahren an EW dieser Altersgruppe	1 193	27,0	x	52,6	35,9
B4 Anteil EmpfängerInnen von Grundsicherung nach SGB XII 65 Jahre und älter an EW dieser Altersgruppe 1)	196	2,1	x	8,4	4,2
B5 Anteil Arbeitslose nach SGB II und SGB III unter 25 Jahren 2)	177	4,1	x	6,6	6,0
B6 Veränderung des Anteils der sozialversicherungspflichtig Beschäftigten am Wohnort	x	- 0,4	x	- 0,0	0,7

1) Datenquelle: SenIAS Berlin / Berechnung: SenGesUmV - I A -

2) Anteil an den EinwohnerInnen im Alter von 15 bis unter 25 Jahren.

3.2 Bedarfsgemeinschaften

Indikator	Bezirksregion Alexanderplatz			Bezirk Mitte	Berlin
	absolut	Anteil in %	Veränderung innerhalb 5 Jahren in%	Anteil in %	Anteil in %
	2	3	5	6	7
B1 Anteil Empfänger/innen von Transferleistungen (Personen in BG) nach SGB II an EW im Alter von 0 bis unter 65 Jahren	5 152	15,9	x	34,9	25,7
B2 Anteil der alleinerziehenden Bedarfsgemeinschaften (BG) an BG mit Kindern nach SGB II	460	56,7	x	40,2	50,3

Erläuterung SGB II und III: **SGB II:** Sozialgesetzbuch (SGB) Zweites Buch (II)

SGB III: Sozialgesetzbuch (SGB) Drittes Buch (III)

3.3 Arbeitslosenanteil

Indikator	Bezirksregion Alexanderplatz			Bezirk Mitte	Berlin
	absolut	Anteil in %	Veränderung innerhalb 5 Jahren in%	Anteil in %	Anteil in %
	2	3	5	6	7
B5 Anteil Arbeitslose nach SGB II und SGB III unter 25 Jahren 2)	177	4,1	x	6,6	6,0

2) Anteil an den EinwohnerInnen im Alter von 15 bis unter 25 Jahren.

3.4 Kinder- und Altersarmut

Indikator		Bezirksregion Alexanderplatz			Bezirk Mitte	Berlin
		absolut	Anteil in %	Veränderung innerhalb 5 Jahren in%	Anteil in %	Anteil in %
		2	3	5	6	7
B3	Anteil nicht erwerbsfähiger Empfänger/innen von Transferleistungen nach SGB II unter 15 Jahren an EW dieser Altersgruppe	1 193	27,0	x	52,6	35,9
B4	Anteil Empfänger/innen von Grundsicherung nach SGB XII 65 Jahre und älter an EW dieser Altersgruppe 1)	196	2,1	x	8,4	4,2

1) Datenquelle: SenIAS Berlin / Berechnung: SenGesUmV - IA -

4. Bildung

4.1 SchülerInnendaten

Indikator		Bezirksregion Alexanderplatz			Bezirk Mitte	Berlin
		absolut	Anteil in %	Veränderung innerhalb 5 Jahren in%	Anteil in %	Anteil in %
		2	3	5	6	7
C6	Anteil der SchülerInnen mit unentschuldigten Fehlzeiten in der Sek I	–	2,1	x	2,4	1,4
C7	Anteil der SchulabgängerInnen ohne Abschluss an den Schulabgängern/innen 3)	21	5,8	x	9,7	7,2
C8	Anteil SchülerInnen nicht deutscher Herkunftssprache an den Grundschulern	968	56,4	x	73,2	37,5
C9	Anteil SchülerInnen mit Lernmittelkostenbefreiung an den Grundschulern	672	39,2	x	61,4	37,9

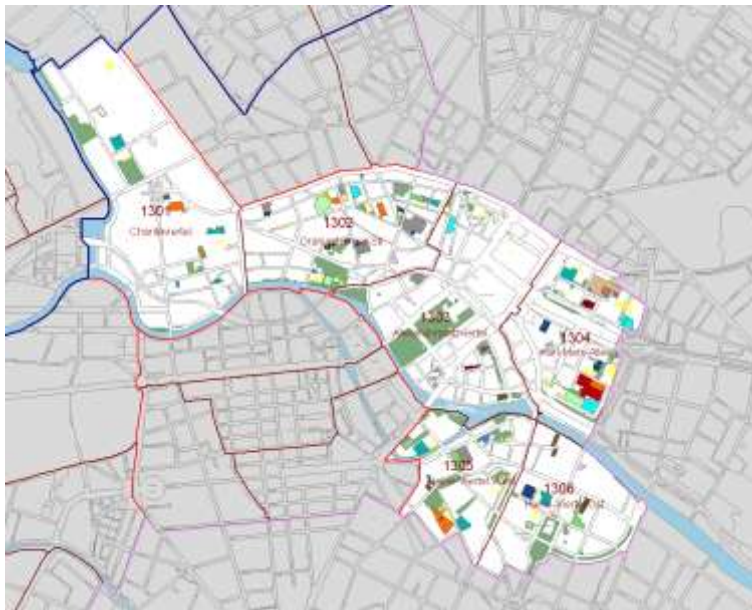
3) 10. Klasse (MA) in Gymnasien und Sek I, ohne Sonderschulen.

5. Gesundheit

Indikator		Bezirksregion Alexanderplatz			Bezirk Mitte	Berlin
		absolut	Anteil in %	Veränderung innerhalb 5 Jahren in%	Anteil in %	Anteil in %
		2	3	5	6	7
C1	Anteil Kinder mit Sprachdefiziten an Einschüler/innen	742	12,8	X	33,5	–
C2	Anteil Kinder mit motorischen Defiziten (Visomotorik) an EinschülerInnen	778	12,0	x	23,2	–
C3	Anteil Kinder mit Übergewicht an Einschüler/innen	780	5,9	x	12,4	–
C4	Anteil der Kinder mit einer Kitabesuchsdauer über 2 Jahre an EinschülerInnen	768	86,3	x	75,2	–

6. Soziale Infrastruktur

Übersichtskarte Infrastruktureinrichtungen



Legende Soziale Infrastruktur

KITA, Eigenbetrieb	Benutzliche Schule, staatlich
KITA, freie Träger	Benutzliche Schule, privat
Elterninitiativ-KITA	Volkshochschule
KITA, privatrechtlich	Musikschule
JFZ-Einrichtung, kommunal	Fußballanlage
JFZ-Einrichtung, freie Träger	Bibliothek
Schulstein	Gesundheits- und Sporteinrichtung
Grundschule	Soziale Einrichtung
Sekundarschule	Verwaltungsgebäude
Gymnasium	gedeckte Sportanlage
Sonderschule	ungedeckte Sportanlage
Jugendberufshilfe	Hallenbad
Schülerweltzentrum	Freibad
Schulkind	
Schulsozialarbeit	
Fliale	Nachrichtliche Übernahmen
Privatschule	Spießplatz
	Grünfläche
	Friedhof, landschaftlich
	Friedhof, konfessionell
	Kleingarten

6.1 Kindertagesstätten

- In der Bezirksregion befinden sich 5 KITAs in Eigenbetrieb, 18 KITAs in freier Trägerschaft, 4 Eigeninitiativ KITAs sowie eine private und betriebliche KITA (Stand 31.12.2010)
- weitere Informationen zu den Kitas unter:
http://www.berlin.de/sen/familie/kindertagesbetreuung/kita_verzeichnis/anwendung/Index.aspx

6.2 Schulen

- In der Bezirksregion befinden sich 5 Grundschulen, 1 Gymnasium und 8 Privatschulen (Stand 31.12.2010)
- weitere Informationen zu den Schulen unter:
http://www.berlin.de/sen/bildung/schulverzeichnis_und_portraits/anwendung/SchulListe.aspx

Öffentliche Schulen

Schultyp	Name	Straße	HausNr	HNrZ	Anzahl der Züge	Schüler
G	Kastanienbaum-Grundschule	Gipsstr.	23	A	2,2	388
G	Grundschule Neues Tor (Staatl. Europaschule Berlin)	Hannoversche Str.	20		2,5	347
G	GuthsMuths-Grundschule	Singerstr.	8		2,4	417
G	City-Grundschule	Sebastianstr.	57		2,7	355
G	46. Schule (ehem. Kastanienbaum - Filiale am Koppenplatz)	Koppenplatz	12		1,5	209
Y	Max-Planck-Oberschule	Singerstr.	8	A	4,6	782

Private Schulen

G	Evangelische Schule Berlin-Mitte (Grundschule)	Rochstr.	7	G		294
G	Berlin Metropolitan School (Grundschule)	Liniestr.	123	G		388
G	Berlin Cosmopolitan School (Grundschule)	Rückerstr.	9	G		169
R	Jüdische Realschule	Große Hamburger Str.	27	R		39
T	Evangelische Schule Berlin Zentrum (Gesamtschule)	Wallstr.	32	T		277
W	Freie Waldorfschule Berlin-Mitte	Weinmeisterstr.	16	W		478
Y	Jüdische Gymnasium (Gymnasium)	Große Hamburger Str.	27	Y		376
Y	BCS Berlin Cosmopolitan Secondary School (Gymnasium)	Rückerstr.	9	Y		33

Berufliche Schulen

öffentlich	OSZ Bekleidung und Mode (Filiale)	Albrechtstr.	27			
privat	Schauspielschule Berlin	Rungestr.	20			
privat	Games Academy	Rungestr.	20			
privat	Euro-Business-College Berlin	Robert-Koch-Platz	4			
privat	SSI am Alex Institut für Tourismus und Marketing	Panoramastr.	1			
privat	Internationale Wirtschaftsakademie Berlin	Karl-Liebknecht-Str.	34			
privat	BEST-Sabel-Bildungszentrum - Touristikakademie -	Rungestr.	18			
privat	Institute of Design Berlin GmbH & Co.KG	Alte Jakobstr.	86			
privat	Plan B Altenpflegeschule	Köpenicker Str.	126			
privat	BEST-Sabel-Bildungszentrum GmbH	Littenstr.	109			
privat	AFBB Akademie für berufliche Bildung gGmbH	Alte Jakob Str.	83			

Jugend Verkehrsschulen

	Jugendverkehrsschule Berolinastr.	Berolinastr.	8			

Erläuterung des Schultyps:

Grundschule (G), Sekundarschule (K), Gymnasium (Y), Sonderschule (S), Privatschule (P)

6.3 Kinder- und Jugendfreizeiteinrichtungen

- In der Bezirksregion befinden sich 1 Kinder- und Jugendfreizeiteinrichtungen in kommunaler und 3 in freier Trägerschaft und 1 Schülerclub (Stand 31.12.2010)
- weitere Daten und Angebote sind unter www.kiezatlas.de zu finden

Einrichtung	Trägerschaft	Anschrift	Platzkapazität	Zielgruppe (Alter)	Öffnungszeiten	Öff. Zeit/ Woche h	Schwerpunkte	Päd. Personal	Päd. Pers. W:M
Kinder- und Jugendzentrum "Oase" (BA Mitte)	A	Wallstr. 43 10179 Berlin	120	10 - 14 14 - 20 Jahre	Mo 14 - 20 Uhr Di,Do,Fr 14 - 20 Uhr Mi Projekttag	29 h	offene Tür, Foto, Video, Graffiti, Erlebnispädagogik	2 Stellen	01:01
Weinmeisterhaus (Pfefferwerk e.V. und WETEK Berlin gGmbH)	B	Weinmeisterstr. 15 10178 Berlin	85	6 - 27 Jahre	10 - 21 Uhr an Wochenenden nach Vereinbarung	55 h	offene Werkstätten und Kurse, Hauseigene Projekte, Gastprojekte, Schulprojekte (thematische Langzeitprojekte), Kinder- und Jugendgalerie (Ausstellungseröffnungen), Veranstaltungen (Theater- und Tanzaufführungen, Lesungen)	2 Stellen	
"Stadt der Kinder" PbS (Stiftung SPI)	B	Rosenthaler Str. 59 10119 Berlin	20	6 - 14 Jahre	Mo - Fr 15 - 18:30 Uhr für Schulklassen und Hortgruppen nach Absprache ab 11 Uhr	27h	offene Kinder- und Jugendarbeit, Mitbestimmung und Partizipation, Ganzheitliches Lernen, Sport und Bewegungsangebote, Hüttenbau, Holz-/Keramik - Textilwerkstatt, Kreativangebote, Mädchenangebote, Jungenangebote, Gartenbau und Tiergehege, Bewegungs- und Sportangebote, (Schul-)Projekte		
Kinderzentrum "Ottokar" (Kinderverein Ottokar e.V.)	B	Schmidstr. 8 10179 Berlin	107	8 - 13 Jahre	Mo- Fr 14:00 - 19:00 Uhr Sa 13:00 - 18:00 Uhr (Oktober - April) Ferien 12:00 - 18:00 Uhr	30 h	offene kiezbezogene Kinder- und Jugendarbeit, schulbezogene Jugendsozialarbeit	1 x 35h 1 x 30h 1 x 15h Stellen	02:01

Erläuterung der Kategorie:

Kommunale Einrichtung (A), Freie Träger (B), Kooperationseinrichtung (C)

Schülerclub

Einrichtung	Adresse	Platzzahl
Schülerclub an der jüdischen Oberschule (RAA Berlin)	Große Hamburger Str. 27, 10115 Berlin	80

Gesamtübersicht Versorgungsgrad Kinder- und Jugendfreizeiteinrichtungen in Mitte, bezogen auf 6 bis unter 25jährige						
Bezirksregionen	Anzahl der 6 bis unter 25jährigen Stand 12/2010	Plätze Soll (11,4 % der Anzahl)	davon Soll ASP (4,8 % vom Soll)	Plätze Ist	Versorgung in % zum Soll	Unterversorgung (Anzahl fehlende Plätze)
1.3 Alexanderplatz	6.516	743	313	384	52	- 359
Gesamter Bezirk	65.705	7.490	3.154	4.145	55	- 3.345

Die Hälfte der Plätze von Werk 9, Weinmeisterhaus und Schalassch werden als überregional bewertet und auf die anderen Bezirksregionen aufgeteilt. Dadurch ergeben sich für die Bezirksregion abweichende Platzangaben.

- mit den 35 fehlenden Plätzen ergibt sich ein Defizit von 48%

Schulbezogene und arbeitsweltbezogene Jugendsozialarbeit nach §13,1 SGB VIII

Einrichtung	Adresse
Kinderzentrum Ottokar (Kinderverein Ottokar e.V.)	Schmidtstr. 8 10179 Berlin
Jugendberatungshaus compass.mitte (Zukunftsbau GmbH)	Jacobustr. 4 10179 Berlin

6.4 Kulturelle Einrichtungen

Name	Straße	HausNr	HNrZ
FarbKlang	Auguststr.	21	
Neues Problem	Auguststr.	21	
galerie weißer elefant	Auguststr.	21	
Franziskaner Klosterruine	Klosterstr.	73	A

6.5 Bibliotheken

- keine in der BZR vorhanden (Stand 31.12.2010)

6.6 Einrichtungen zur Weiterbildung

- Volkshochschulen:

Name	Straße	HausNr	HNrZ
VHS Haus Linienstr.	Linienstr.	162	

- Musikschulen: keine in der BZR vorhanden (Stand 31.12.2010)

6.7 Grün- und Spielplätze

- in der BZR sind 72 öffentliche wohnungsnahen Grünanlagen vorhanden

Indikator	Bezirksregion Alexanderplatz			Bezirk Mitte	Berlin	
	absolut	Anteil in %	Veränderung innerhalb 5 Jahren in%	Anteil in %	Anteil in %	
	2	3	5	6	7	
E3	Versorgung mit wohnungsnahen 7) erholungswirksamen Grünflächen (m ²) je EW	431 153	9,4	x	5,7	5,6
E4	Versorgung mit allen öffentlichen Grünflächen 8) (m ²) je EW	431 153	9,4	x	17,8	18,6

7) Bis 10 ha große Grünanlagen und Stadtplätze, Straßen- und Uferpromenaden, Spiel- und Liegewiesen im unmittelbaren Wohnumfeld.

8) Alle Teile des Grundstückes, einschließlich verpachteter Flächen, Kinderspielplätze, kleiner Gewässer.

- Versorgung mit erholungswirksamen Grünflächen je 100 EinwohnerInnen liegt bei 9,4%
- in der BZR gibt es 48 Spielplätze (Stand 31.12.2010)

Indikator	Bezirksregion Alexanderplatz			Bezirk Mitte	Berlin	
	absolut	Anteil in %	Veränderung innerhalb 5 Jahren in%	Anteil in %	Anteil in %	
	2	3	5	6	7	
E2	Anteil öffentliche Spielplatzfläche 6) (m ²) je EW	35 795	0,8	x	0,7	0,6

6) Angerechnet auf die Versorgung mit öffentlichen Spielflächen werden alle Spielflächen, die vom Land Berlin unterhalten werden und die innerhalb von Versorgungsbereichen oder in zumutbarer Entfernung liegen.

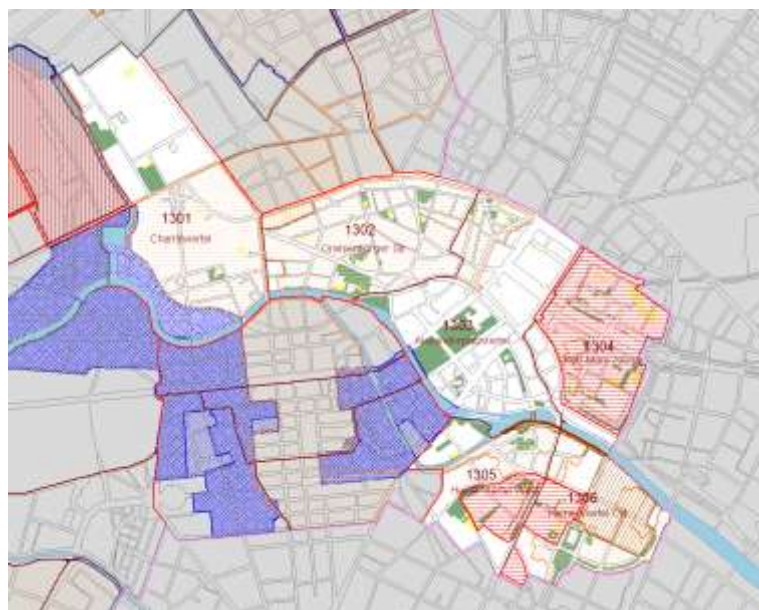
- Versorgung mit öffentlichen Spielplätzen je 100 Kinder unter 14 Jahre liegt bei 0,8%

6.8 Sportanlagen

- in der BZR gibt es 9 öffentliche Sportanlagen, davon ein Hallenbad und ein Freibad (Stand 31.12.2010)

Kategorie	Name	Straße	HausNr	HNrZ
Freibad	Kinderbad Monbijou	Monbijoustr.	3	
gedeckt	TH Albrechtstr.	Albrechtstr.	20	
gedeckt	Franz-Mett-Sporthalle	Gormannstr.	13	
gedeckt	Sportkomplex Köpenicker Str./ Melchiorstr.	Köpenicker Str.	125	
gedeckt	TH Rochstr.	Rochstr.	7	
gedeckt	Sporthallen Neue Roßstr.	Neue Roßstr.	5	
Hallenbad	Schwimmhalle Fischerinsel	Fischerinsel	11	
ungedeckt	Auguststraße	Auguststr.	66	
ungedeckt	Holzmarktstraße	Holzmarktstr.	55	

7. Förder- & Aktionskulissen



Aktionskulissen

- Aktionsraum Plus
- Quartiersmanagement
- Stadtteilmanagement
- ▨ Sanierungsgebiet
- Gestaltschutz
- Milieuschutz
- ▨ Stadtbau West
- ▨ Stadtbau Ost
- Regierung, Entwicklung
- Regierung, Anpassung
- ▨ Großsiedlung
- Aktive Zentren
- städtebaulicher Denkmalschutz

8. Bürgerbeteiligungen

8.1 Quartiersmanagement

- keine in der BZR vorhanden

8.2 Stadtteilzentren / Nachbarschaftseinrichtungen

- Mehrgenerationenhaus KREATIVHAUS, Fischerinsel 3, 10179 Berlin (weitere Informationen unter: www.kreativhaus-tpz.de)

8.3 Bürgervereine

- Bürgerforum Mitte, Brunnenstraße 145, 10115 Berlin (weitere Informationen unter: www.buergerforum-mitte.de)
- Bürgerverein Luisenstadt e.V., Michealkirchstraße 7, 10179 Berlin (weitere Informationen unter: www.buergerverein-luisenstadt.de)
- Bürgerverein Mediaspree versenken (weitere Informationen unter: www.ms-versenken.org)
- Stadteilausschuss Kalr-Marx-Allee

8.4 Interessengemeinschaft

- Interessengemeinschaft Alex, Geisbergstraße 38, 10777 Berlin

