

10. Sitzung AG Radverkehr

**Radverkehrsanlagen**  
im Bezirk Treptow-Köpenick

12. März 2018

# Neubaumaßnahmen 2017 fertiggestellt

## **Oberspreestraße - Schnellerstraße**

im Bereich westlich des Bundeswehrstandortes, nördliche Seite und Lückenschluss am Bahnübergang

- Herstellung einer Radverkehrsanlage
- Abgeschlossen (Abnahme – Oktober 2017)

## **An der Wuhlheide**

zwischen der Straße zum FEZ (Bahnbrücke) und Treskowallee, stadteinwärts

- Herstellung eines Radfahr- bzw. Schutzstreifes
- Die Maßnahme wurde abgeschlossen.

# Sanierungsmaßnahmen 2017 fertiggestellt

## Radverkehrsanlage **Wernsdorfer Straße**

zwischen Adlergestell und Schwarzer Weg, beidseitig

- 1. BA von Schmöckwitzer Brücke bis Schwarzer Weg  
Abgeschlossen – IV. Quartal 2017

## Schutzstreifen **Bellevuestraße**

zwischen Brandenburgplatz und Fürstenwalder Damm,  
Lückenschluss

- Abgeschlossen – IV. Quartal 2017

## Radverkehrsanlage **Glienicker Straße**

zwischen Pestalozzistraße und Rudower Straße, Nordseite

- Abgeschlossen – IV. Quartal 2017

# Sanierungsmaßnahmen 2017 fertiggestellt

Radwegsanierung **Fürstenwalder Allee** (Nordseite)  
zwischen Grünheider Weg und Rialtoring

- 3. BA Teil a: Abgeschlossen 2017

## **GA: Dahme-Radweg**

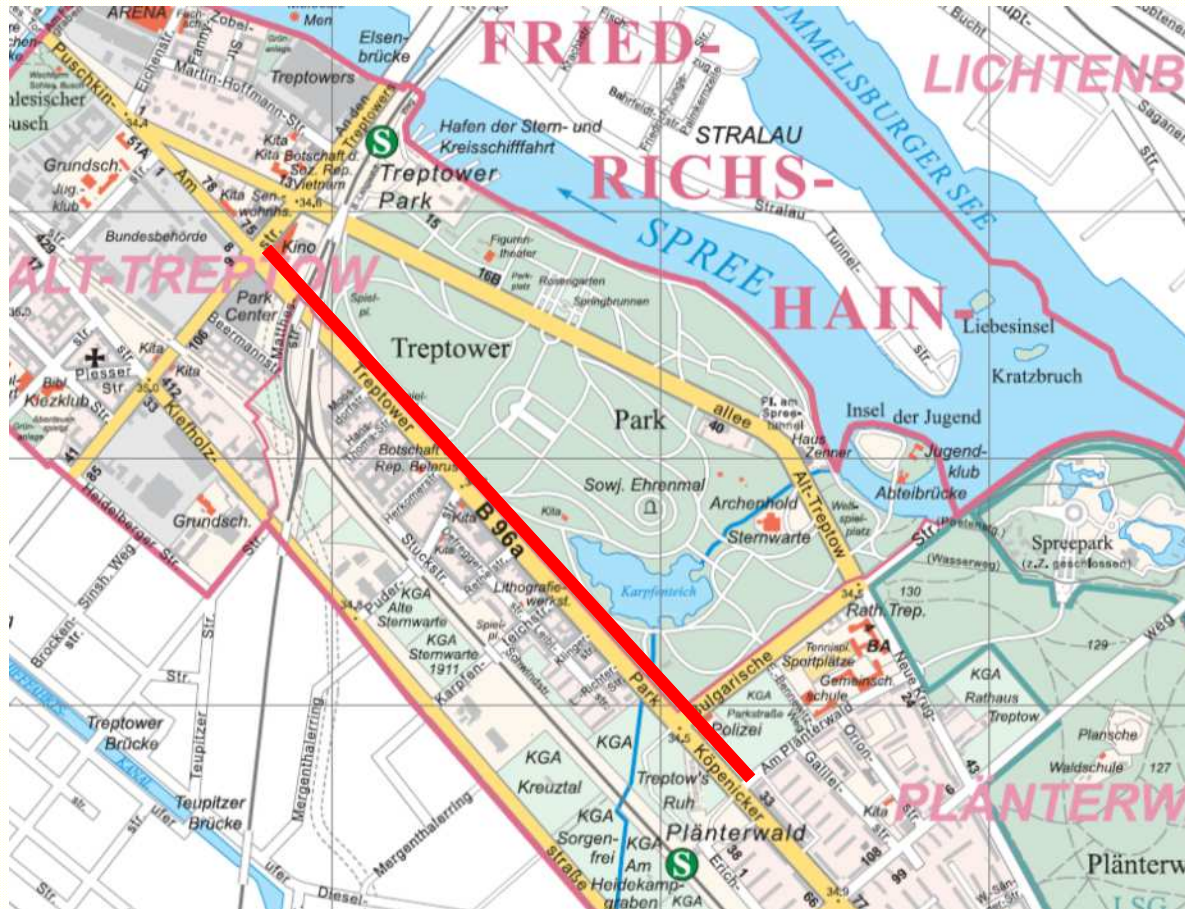
- 1. BA Müggelbergallee und 2. BA Wassersportallee  
Abgeschlossen IV. Quartal 2017

# Radwegmittelausgaben 2017

## aus dem Radverkehrsinfrastrukturprogramm

• Oberspreestraße	250.000,- €
• An der Wuhlheide	30.000,- €
• Wernsdorfer Straße	92.000,- €
• Bellevuestraße	93.000,- €
• Glienicker Straße	65.000,- €
• Fürstenwalder Allee	295.000,- €
• <u>Dahme-Radweg</u>	<u>120.000,- €</u>
	<b>945.000,- €</b>

# Radverkehrsanlage Am Treptower Park - Köpenicker Landstraße zwischen Eisenstraße und Am Plänterwald (nördliche Seite) (PW 1 Radwegekonzept)



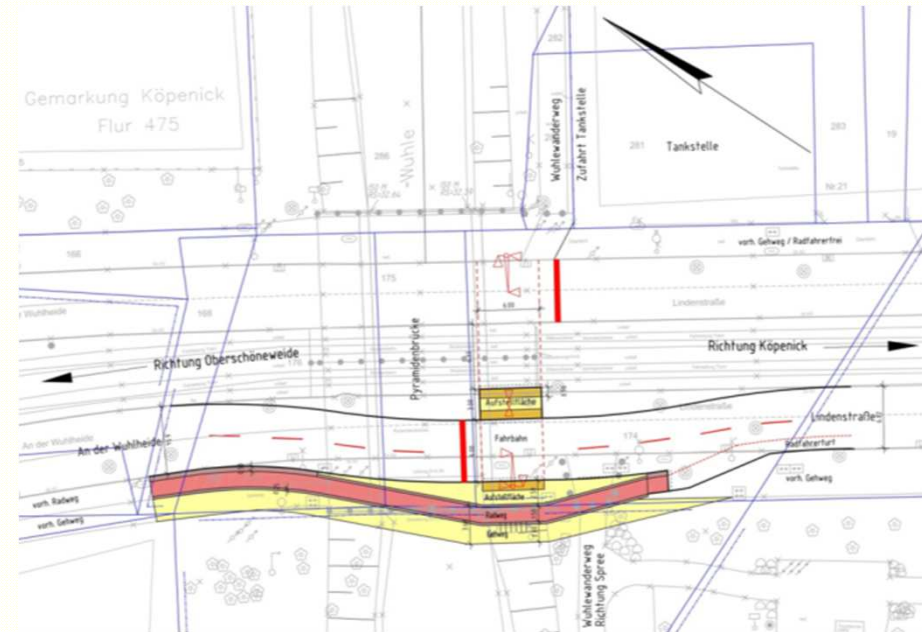
**BPU liegt vor**

**Verkehrsbehördliche  
Anordnung liegt vor**

**Finanzierung  
gesichert**

**bauliche Umsetzung  
z.Z. nicht möglich  
wegen  
Personalmangel  
(fehlende Bauleitung)**

# LSA als Querungshilfe an der Pyramidenbrücke Radweg Lindenstraße



**BPU liegt vor**

**Verkehrsbehördliche Anordnung liegt vor**

**Finanzierung gesichert**

**bauliche Umsetzung erst nach  
Brückenneubau 2021**

# Radverkehrsanlage **Eisenstraße** (Nordseite) zwischen Am Treptower Park und Kiefholzstraße



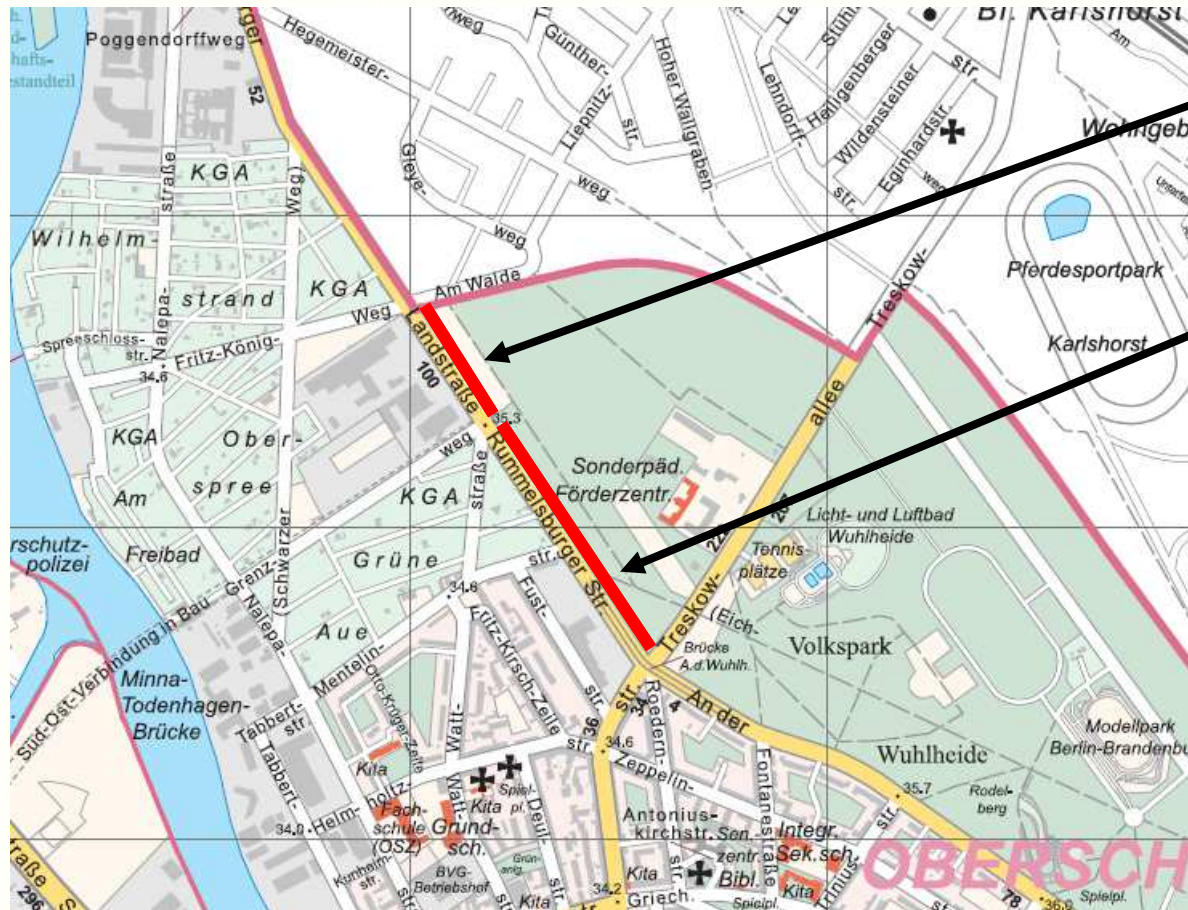
**Finanzierung  
gesichert**

**Erstellung  
Bauplanungs-  
unterlagen 2018**

**bauliche Umsetzung  
2019**



# Geh- und Radweg Rummelsburger Straße bzw. Landstraße zwischen Treskowallee und Am Walde (Bezirksgrenze)



in 2 Bauabschnitten

**2. BA**

zw. Minna-Todenhagen-Straße und Am Walde

**1. BA**

zw. Treskowallee und Minna-Todenhagen-Straße

**Finanzierung gesichert**

**Erstellung Bauplanungsunterlagen 2018**

**bauliche Umsetzung 1. BA 2018 / 2019**

# Radverkehrsanlage Hegemeisterweg und Woltersdorfer Weg (Anbindung S-Bahnstation Rahnsdorf)

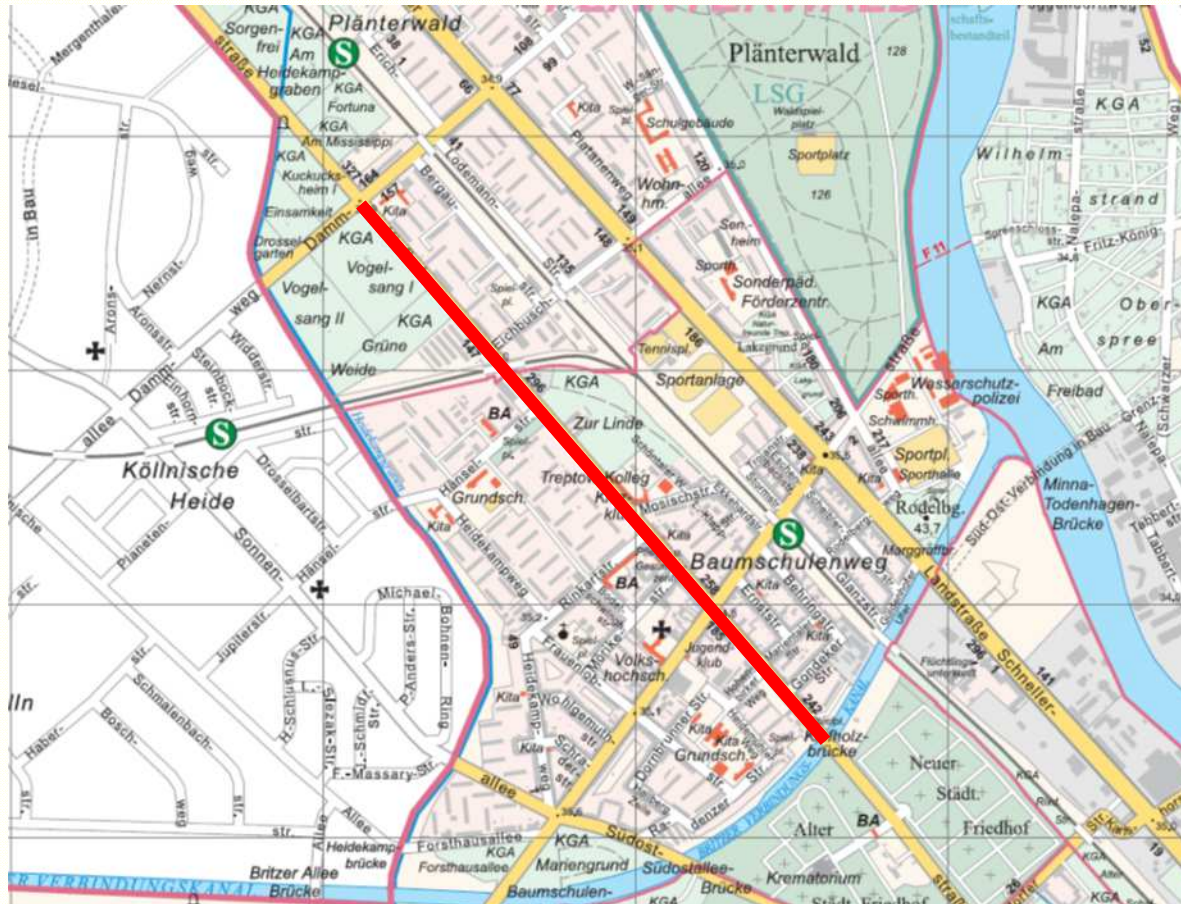


mit Berliner Forsten ist  
eine Vereinbarung zu  
schließen, die  
Zustimmung liegt vor

**Erstellung  
Bauplanungs-  
unterlagen 2018**

**bauliche Umsetzung  
2019 / 2020**

# Radverkehrsanlage **Kiefholzstraße** zwischen Dammweg und Brücke (Britzer Zweigkanal)



Vorplanung  
(Machbarkeitsstudie)  
wird durch ein  
Ingenieurbüro  
erarbeitet

geplant ist die  
Einrichtung eines  
Radfahrstreifens/  
Schutzstreifens in  
beide Richtungen

**Vorplanung**  
**III. Quartal 2018**

# Radfahr- oder Schutzstreifen **Siemensstraße** und **Edisonstraße** (Schöneeweide)



Aufgrund der geplanten Umbaumaßnahmen in Niederschöneeweide wird im

**II. Quartal 2018** vorerst eine **Gelbmarkierung auf die Fahrbahn** aufgetragen

die endgültige Markierung wird mit dem Umbau der Edisonstraße und der Siemensstraße erfolgen

# Fußgängerbrücke in **Schmöckwitzwerder** Verbindung Wernsdorfer Straße und Oder-Spree-Kanal



**Bau der  
Fußgängerbrücke  
für 2019 geplant,  
danach kann der  
Ausbau des  
Radweges erfolgen**

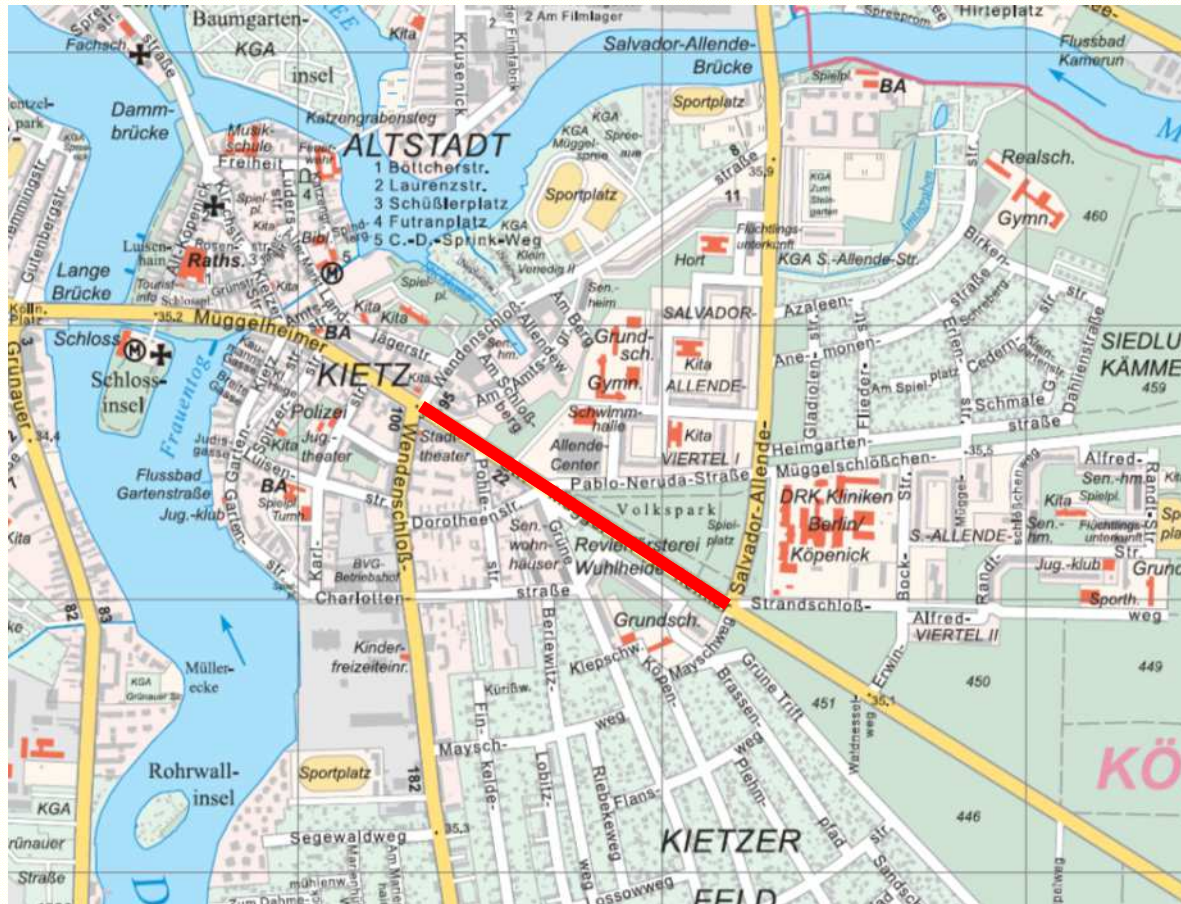
# Geh- und Radweg **Am Wiesenweg** (Zweirichtungsverkehr) zwischen Bruno-Taut-Straße und Straße Am Falkenberg



Erstellung  
Bauplanungs-  
unterlagen 2018

bauliche  
Umsetzung 2018

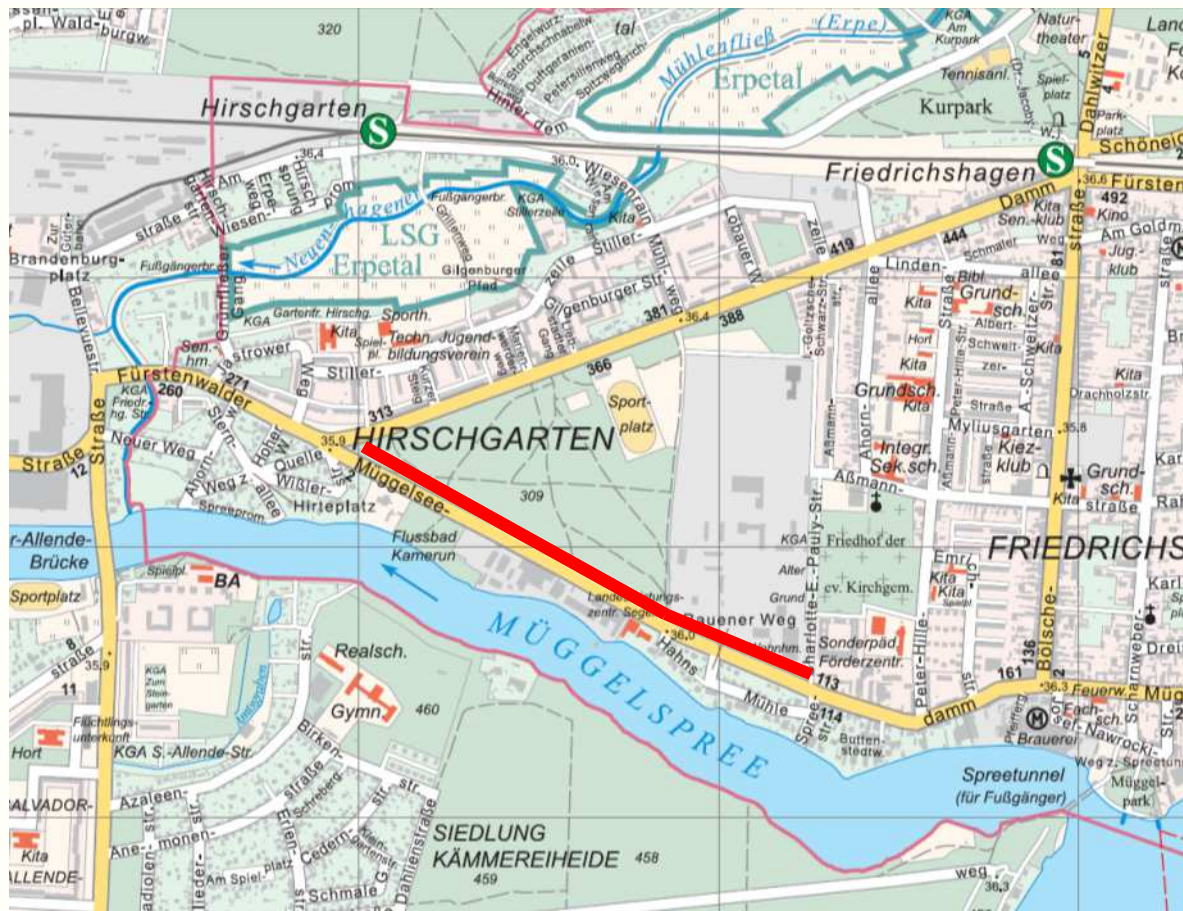
# Radverkehrsanlage **Müggelheimer Straße** (Südseite) zwischen Wendenschlossstraße und Salvador-Allende-Straße



**Erstellung  
Bauplanungs-  
unterlagen  
wurde beauftragt  
und werden bis  
Ende März 2018  
fertiggestellt**

**bauliche  
Umsetzung 2018**

# Radwegverbreiterung Müggelseedamm (Nordseite, im Wald) zwischen Fürstenwalder Damm und Charlotte-E.-Pauly-Straße



Vorhandene Vereinbarung mit Berliner Forsten muss angepasst werden, Zustimmung liegt vor

Finanzierung gesichert

Erstellung Bauplanungsunterlagen

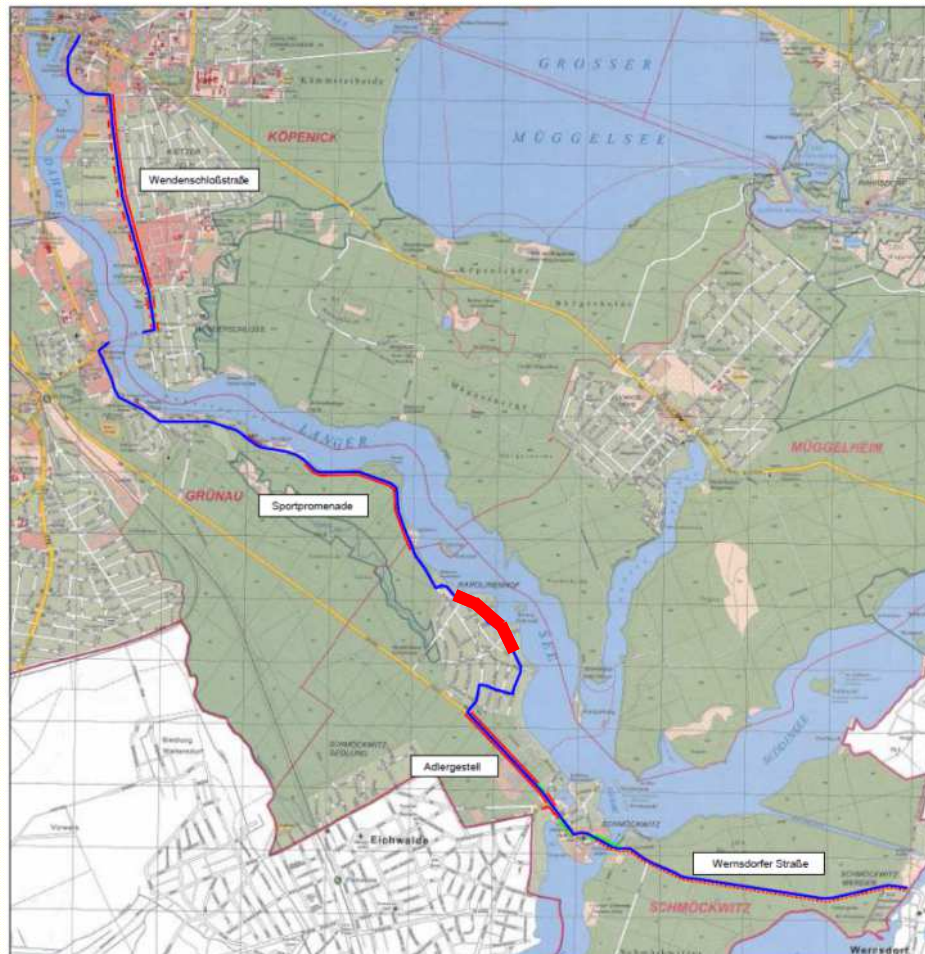
III. Quartal 2018

bauliche Umsetzung 2018 / 2019



# Dahme-Radweg – 2. BA

## Karolinenhofweg, Rehfeldtstraße und Rohrwallallee



### Übersichtskarte - Bestand

#### Radwegenetz entlang DAHME – RADWEG im Bezirk Treptow –Köpenick

Maßstab 1 : 25 000

- geplante Route
- Radweg, baulich vorhanden, benutzungspflichtig
- Radweg, baulich vorhanden, nicht benutzungspflichtig
- gemeinsamer Geh-/Radweg
- Gehweg, Radfahrer frei

**2. BA bauliche Umsetzung  
2018 / 2019**

**Finanzierung durch GRW-Mittel  
von SenUVK**

## Radverkehrsanlagen **Wernsdorfer Straße** - 2. BA zwischen Adlergestell und Schmöckwitzer Brücke



**Schutzstreifen,  
Querungshilfen und  
Fahrbahnsanierung**

**BPU liegt vor**

**Verkehrsbehördliche  
Anordnung liegt vor**

**bauliche Umsetzung  
III. Quartal 2018**

# Radwege Querungsbereich Fürstenwalder Allee – Fürstenwalder Damm / Ingeborg-Hunzinger-Straße



Markierungs- und  
Beschilderungspläne  
wurden im  
Dezember 2017 bei  
der VLB eingereicht

Verkehrsbehördliche  
Anordnung liegt  
noch nicht vor

bauliche  
Umsetzung 2018

# Radverkehrsanlage **Wegedornstraße** zwischen Rudower Str. und Ernst-Ruska-Ufer (beidseitig)



Markierung eines  
Schutzstreifen auf der  
Fahrbahn sowie  
Mittelinsel geplant

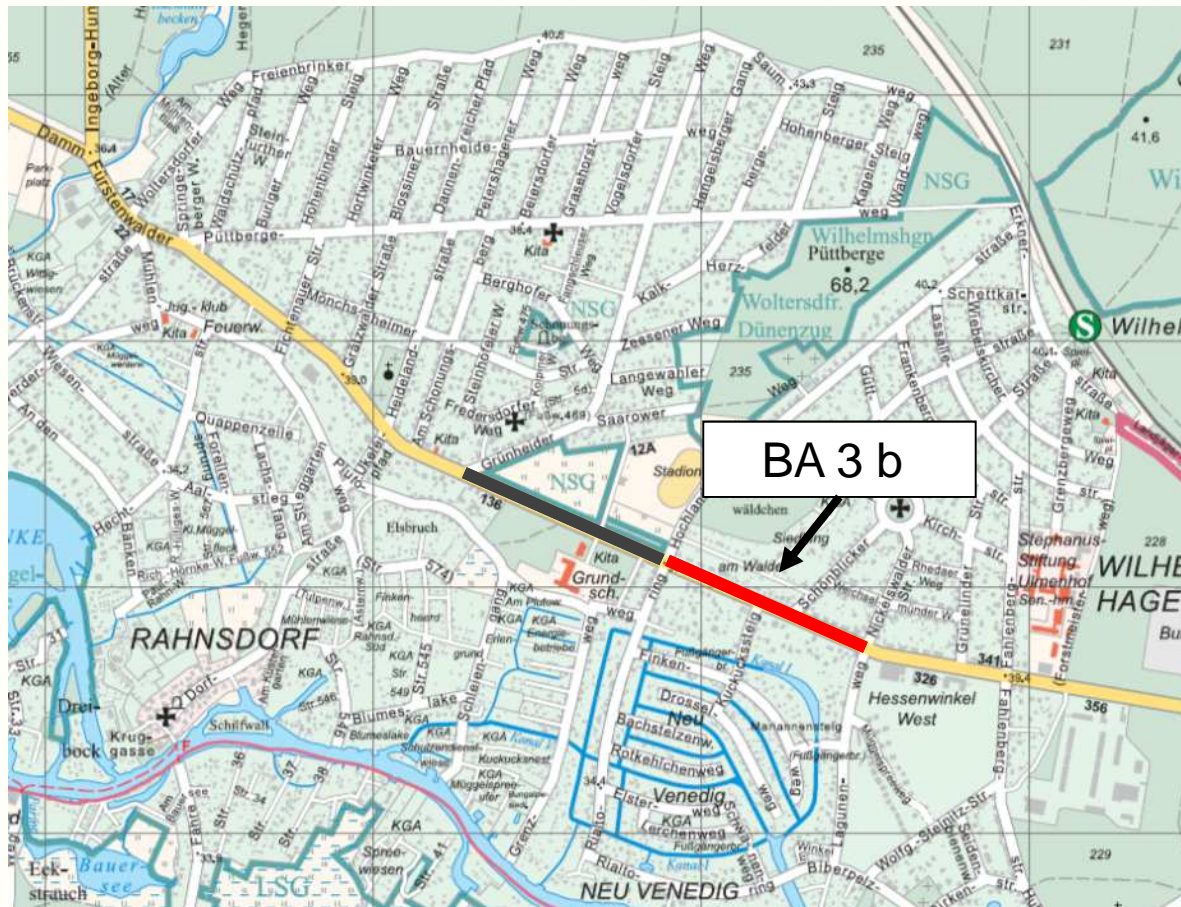
**BPU liegt vor**

**verkehrsbehördliche  
Anordnung liegt vor**

bauliche Umsetzung  
erst möglich, nach  
Abschluss der  
Arbeiten BWB und  
SGA (Straßenbau -  
grundhafter Ausbau  
der Rudower Straße)

**voraussichtliche  
Umsetzung ab 2021**

# Radwegsanierung **Fürstenwalder Allee (3. BA)** von Grünheider Weg bis Lagunenweg (Rd 3 Radverkehrskonzeption)



3. BA Teil a  
Grünheider Weg bis  
Rialtoring

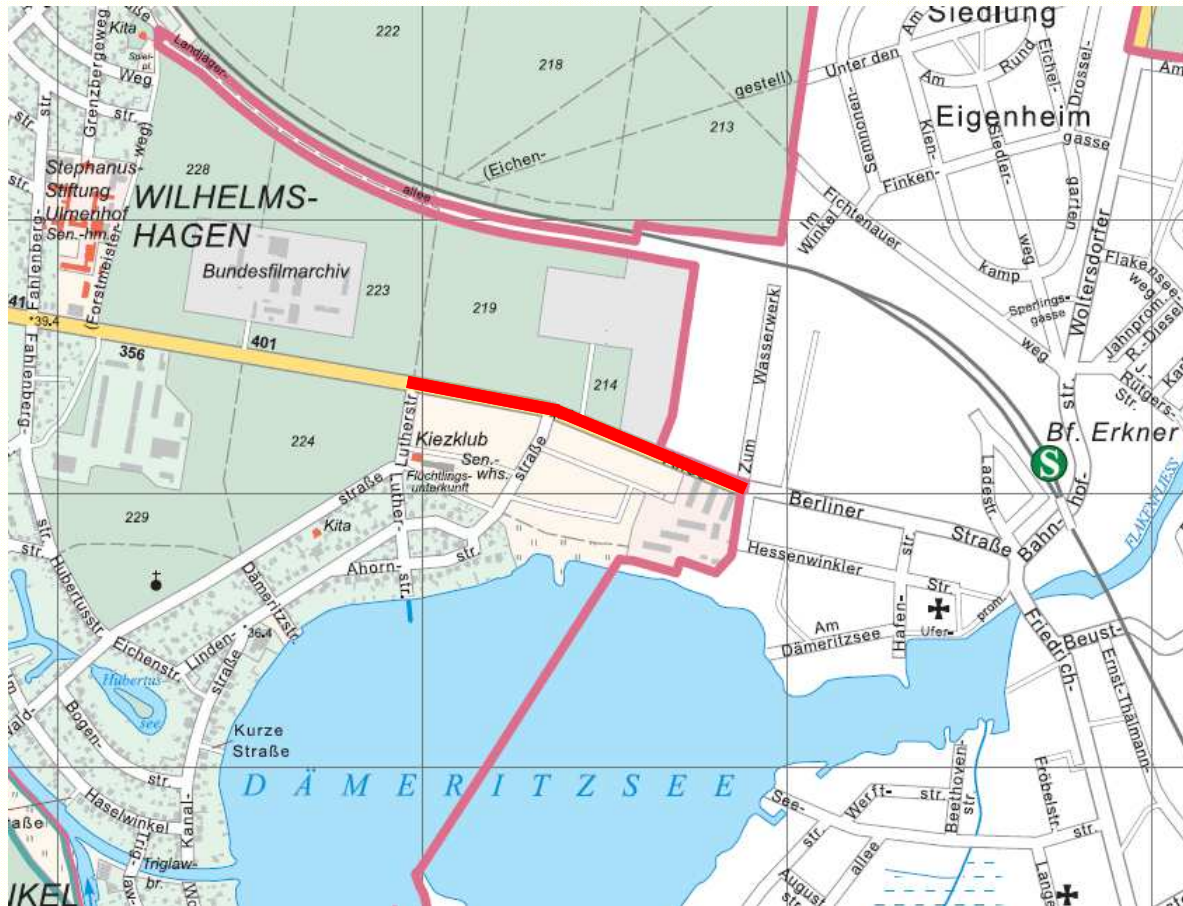
Maßnahme 2017  
fertiggestellt

3. BA Teil b  
Rialtoring bis  
Lagunenweg  
(Nordseite)

**BPU liegt vor**

**bauliche Umsetzung  
voraussichtlich 2018**

# Radwegsanierung Fürstenwalder Allee (Südseite) zwischen Lutherstraße und Landesgrenze



**Bauliche Umsetzung  
im Nachgang zu den  
Arbeiten der BWB  
voraussichtlich 2018**

# Schutzstreifen Müggelseedamm zwischen Charlotte-E.-Pauly-Straße und Bölschestraße



Markierung eines Schutzstreifens auf der Fahrbahn

**Verkehrsbehördliche Anordnung liegt im SGA noch nicht vor,** laut Aussage der VLB wurde diese erteilt und ist auf dem Postweg

**bauliche Umsetzung in 2018**

# Radfahrstreifen Bölschestraße zwischen Mügelseedamm und Fürstenwalder Damm



**Verkehrsbehördliche  
Anordnung liegt  
vom 19.12.2017 vor**

**bauliche Umsetzung  
voraussichtlich nach  
Bauarbeiten der  
BWB / Klärung einer  
Deckensanierung**

**vorab sind  
Markierungsarbeiten  
erforderlich**

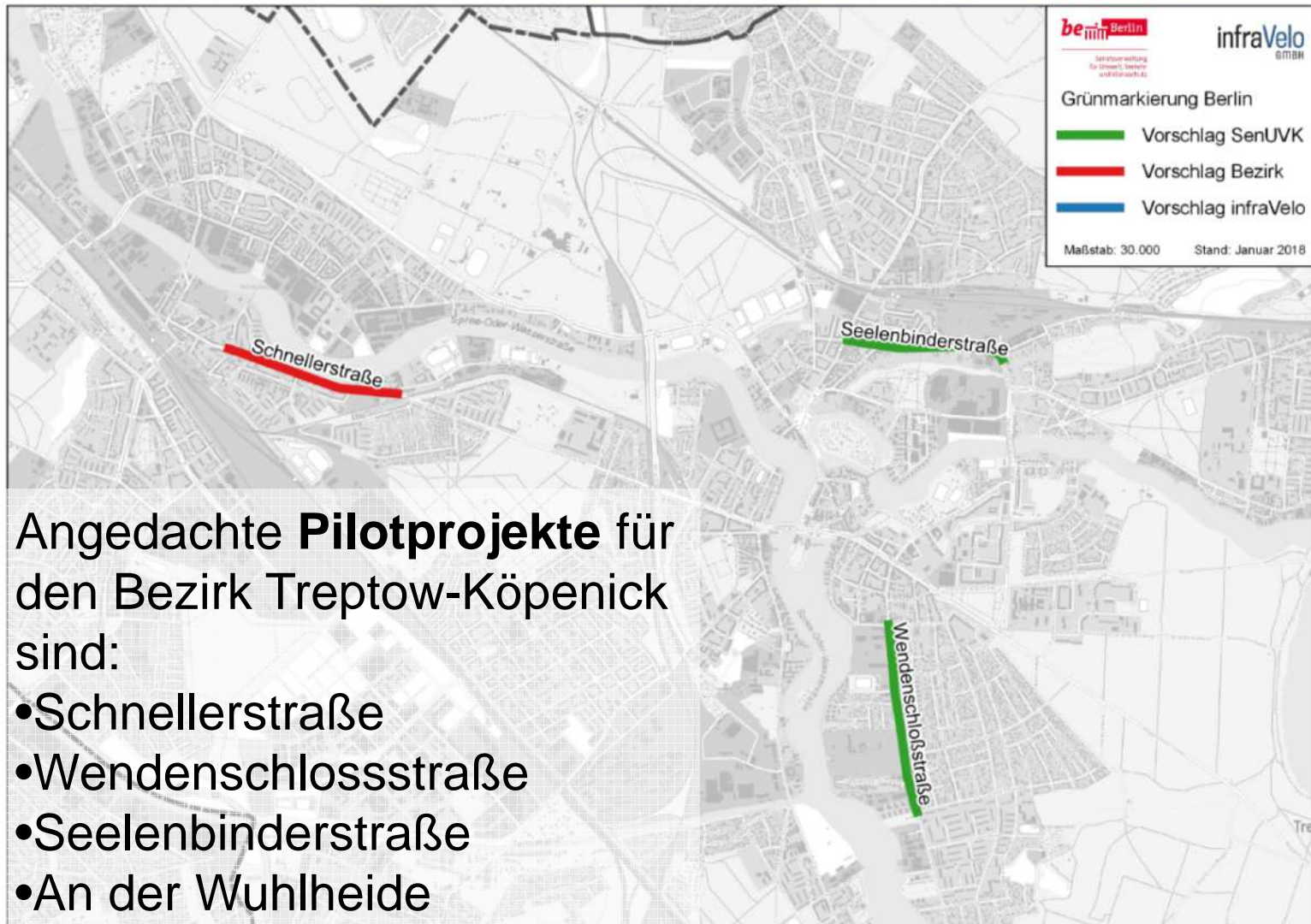


**Vielen Dank für  
Ihre Aufmerksamkeit!**

# Informationen über die Pilotprojekte „Grüne Radwege“

- Ziel ist die Steigerung der Sicherheit des Radfahrenden
- Grüneinfärbung in den Streckenbereichen, Knotenpunkte und konflikträchtige Bereiche werden weiterhin rot markiert
- Es liegt von SenUVK ein Arbeitspapier (Februar 2018) vor.
- Die Maßnahmen können auch mit Unterstützung der infraVelo GmbH umgesetzt werden.
- Es werden durch ein Planungsbüro Begleituntersuchung z.B. zum Verkehrsverhalten der Nutzer und zum Material (Erhalt der Farbe) durchgeführt.

# Informationen über die Pilotprojekte „Grüne Radwege“



# Informationen über die Pilotprojekte „Grüne Radwege“ Seelenbinderstraße



# Informationen über die Pilotprojekte „Grüne Radwege“ Seelenbinderstraße

