




Abgrenzung der Teilbereiche im Erhaltungsgebiet

B Bebauung entlang der Bölsche- und Scharnweberstraße zwischen Lindenallee und Müggelseedamm

-  A1 Bereich der Bölschestraße
-  A2 Bereich Scharnweberstraße
-  B Bereich der Entwicklung in der Gründerzeit


Anlage
zu §1 Abs. 1 der Verordnung über die
Erhaltung der städtebaulichen Eigenart
im

Erhaltungsgebiet
nach §172
Baugesetzbuch

BERLIN

Bezirk Köpenick von Berlin

Bereich -Friedrichshagen-

 Umgrenzung des
Erhaltungsgebiets

Kartenunterlage: Karte von Berlin 1:5 000, Ausgabe 1970/86 -verkl.-

Bearbeitung:
Senatsverwaltung für Bau- und Wohnungswesen V -1992 -
Senatsverwaltung für Stadtentwicklung und Umweltschutz VII