

12. Sitzung AG Radverkehr

**Radverkehrsanlagen**  
im Bezirk Treptow-Köpenick

18. März 2019

# Neubaumaßnahmen 2018 fertiggestellt

## **Bölschestraße** (Fh.4 und 5 Radwegekonzept)

zwischen Mügelseedamm und Fürstenwalder Damm

- Markierung eines Radfahrstreifens
- Austausch Kopfsteinpflaster durch fahrradfreundlichen Belag
- Abgeschlossen IV. Quartal 2018

## **Mügelseedamm**

zwischen Charlotte-E.-Pauly-Straße und Bölschestraße

- Markierung eines Schutzstreifens
- Abgeschlossen III. Quartal 2018

# Sanierungsmaßnahmen 2018 fertiggestellt

## **GA: Dahme-Radweg (Sw.2 Radwegekonzept)**

- 2. BA (4. TA) Karolinenhofweg und Rehfeldtstraße
- Abgeschlossen IV. Quartal 2018

## **Fürstenwalder Allee (Südseite), (Rd.4 Radwegekonzept)**

zwischen Lutherstraße und Landesgrenze

- nach baulicher Umsetzung der Arbeiten der BWB, wurde der Radweg wieder durch die BWB hergestellt
- Abgeschlossen IV. Quartal 2018

# Sanierungsmaßnahmen 2018 fertiggestellt

## **Püttbergweg**

zwischen Waldweg und Erknerstraße

- Radweg Sanierung der Asphaltdeckschicht
- Abgeschlossen IV. Quartal 2018

## **Sportpromenade (Dahme-Radweg)**

zwischen Grünau und Karolinenhof

- Gemeinsamer Geh- und Radweg Sanierung der Asphaltdeckschicht
- Abgeschlossen IV. Quartal 2018

# Radwegmittelausgaben 2018

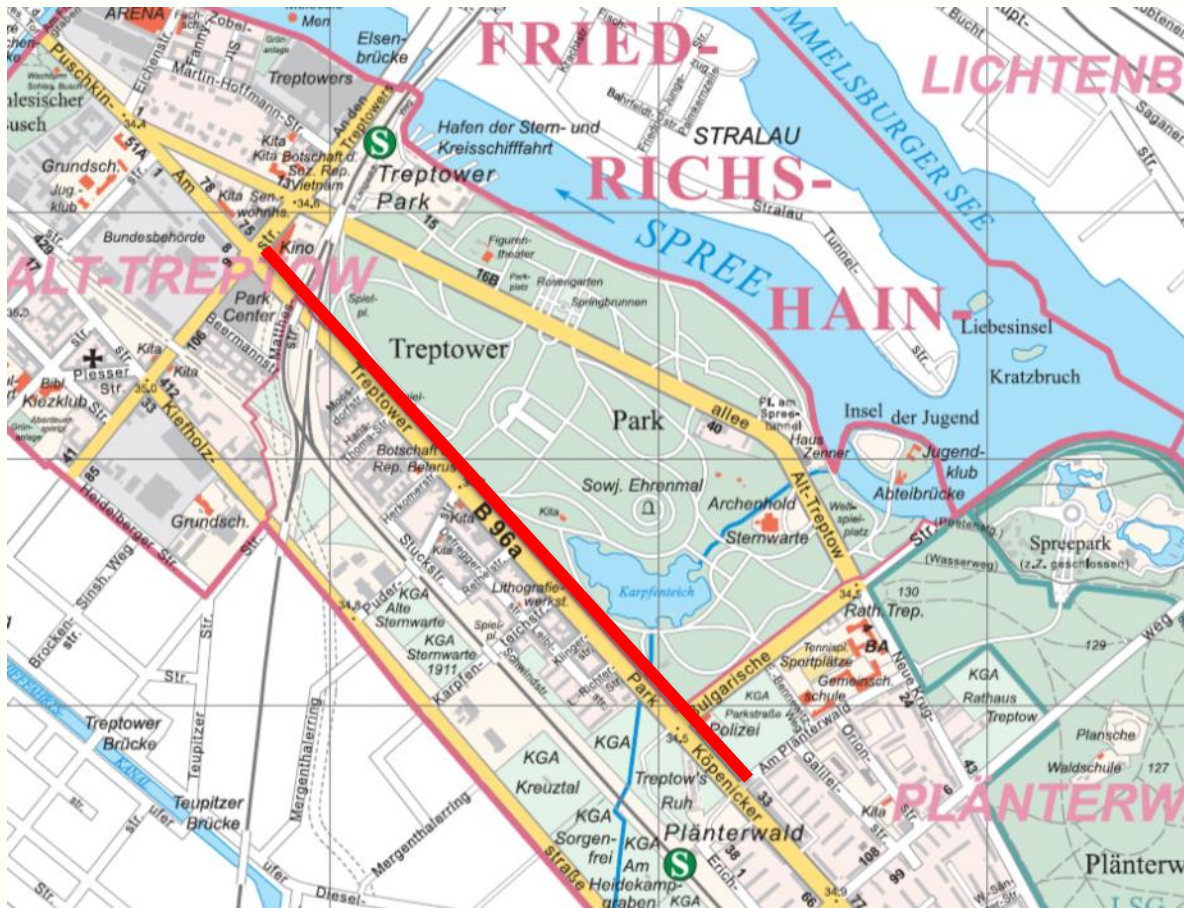
## Neubaumaßnahmen aus dem Radverkehrsinfrastrukturprogramm

• Bölschestraße	65.000,- €
• Müggelseedamm	15.000,- €
• <u>Dahme-Radweg</u>	<u>61.000,- €</u>
	<b>141.000,- €</b>

## Sanierungsmaßnahmen

• Püttbergeweg	62.000,- €
• <u>Sportpromenade (Dahme-Radweg)</u>	<u>370.000,- €</u>
	<b>432.000,- €</b>

# Radverkehrsanlage Am Treptower Park - Köpenicker Landstraße zwischen Eisenstraße und Am Plänterwald (nördliche Seite) (Pw.1 Radwegekonzept)



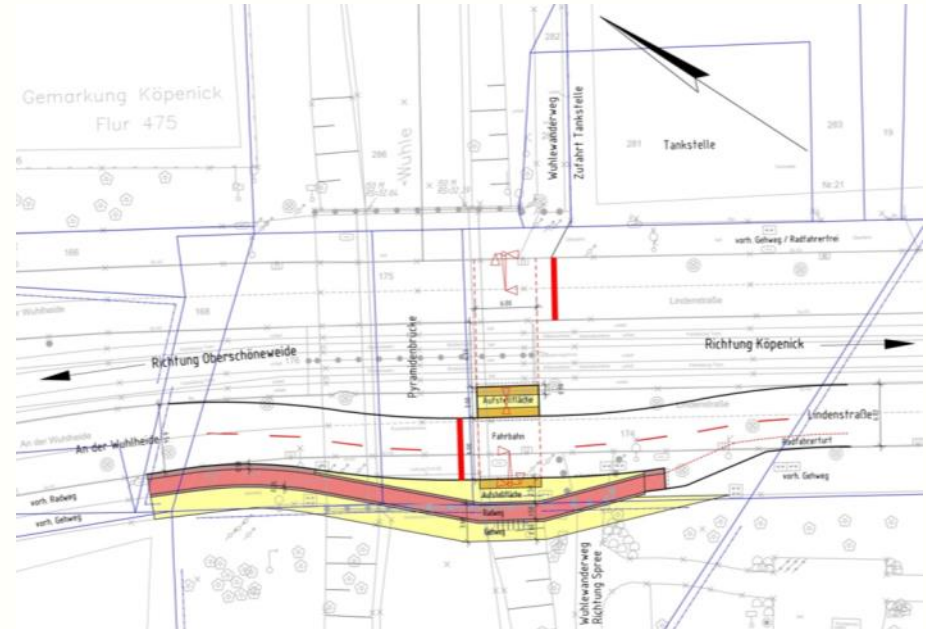
**BPU liegt vor**

**Verkehrsbehördliche  
Anordnung liegt vor**

**Finanzierung  
gesichert**

**bauliche Umsetzung  
z.Z. nicht möglich  
wegen  
Personalmangel  
(fehlende Bauleitung)**

# LSA als Querungshilfe an der Pyramidenbrücke Radweg Lindenstraße (Kö.12 Radwegekonzept)



**BPU liegt vor**

**Verkehrsbehördliche Anordnung liegt vor**

**Finanzierung gesichert**

**bauliche Umsetzung erst nach  
Brückenneubau 2021**

# Radweg **Eisenstraße** (Nordseite) zwischen Am Treptower Park und Kiefholzstraße (AT.4 Radwegekonzept)



**Finanzierung  
gesichert**

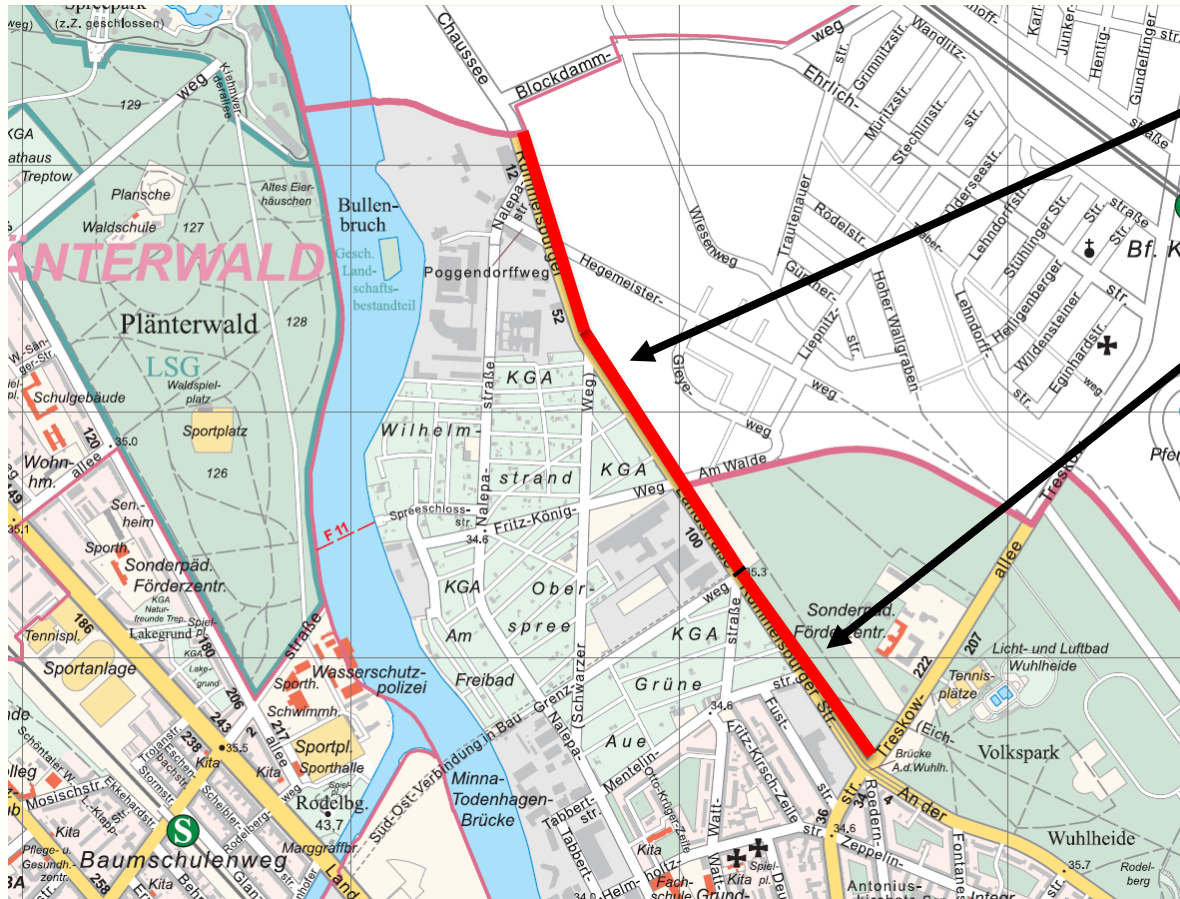
**Bauplanungs-  
unterlagen 2018  
eingereicht**

**Verkehrsbehördliche  
Anordnung liegt noch  
nicht vor**

**bauliche Umsetzung  
voraussichtlich  
IV. Quartal 2019**



# Geh- und Radweg Rummelsburger Straße und Landstraße zwischen Treskowallee und Bezirksgrenze (Osw.15 Radwegekonzept)



in 2 Bauabschnitten

**1. BA**  
zw. Minna-Todenhagen-Straße und Bezirksgrenze

**2. BA**  
zw. Treskowallee und Minna-Todenhagen-Straße

**Finanzierung gesichert**

**Einreichung der BPU im II. Quartal 2019**

**bauliche Umsetzung 2019**

# Radverkehrsanlage Hegemeisterweg und Woltersdorfer Weg (Anbindung S-Bahnof Rahnsdorf) (Rd.7 Radwegekonzept)



mit den Berliner Forsten  
ist eine Vereinbarung  
zu schließen, die  
Zustimmung liegt vor

**Erstellung BPU ruht  
bis zur Klärung, ob  
das Vorhaben  
naturschutzrechtlich  
genehmigungsfähig  
ist** (Lage im FFH-Gebiet)

wenn genehmigungs-  
fähig, dann

BPU 2020/21

bauliche Umsetzung  
voraussichtlich 2021/22

# Radverkehrsanlage **Kiefholzstraße** zwischen Dammweg und Kiefholzstraßenbrücke (Britzer Zweigkanal) (PW.7 und Bsw.6 Radwegekonzept)



Vorplanung wird durch ein Ingenieurbüro erarbeitet

geplant ist die Einrichtung eines Radfahrstreifens/ Schutzstreifens in beide Richtungen

**Planung im III. Quartal 2019**

# Radfahr- oder Schutzstreifen **Siemensstraße** und **Edisonstraße** (Schöneeweide) (Osw.2 bis 5 Radwegekonzept)



im III. Quartal 2018 erfolgte in der Edison- und Spreestraße die Gelbmarkierung auf der Fahrbahn

die endgültige Markierung wird mit dem Umbau der Edisonstraße und der Siemensstraße erfolgen

# Fußgängerbrücke in **Schmöckwitzwerder** Verbindung Wernsdorfer Straße und Oder-Spree-Kanal (Sw.7 Radwegekonzept)



**Bau der  
Fußgängerbrücke  
für 2019 geplant,  
danach kann der  
Ausbau des  
Radweges erfolgen**

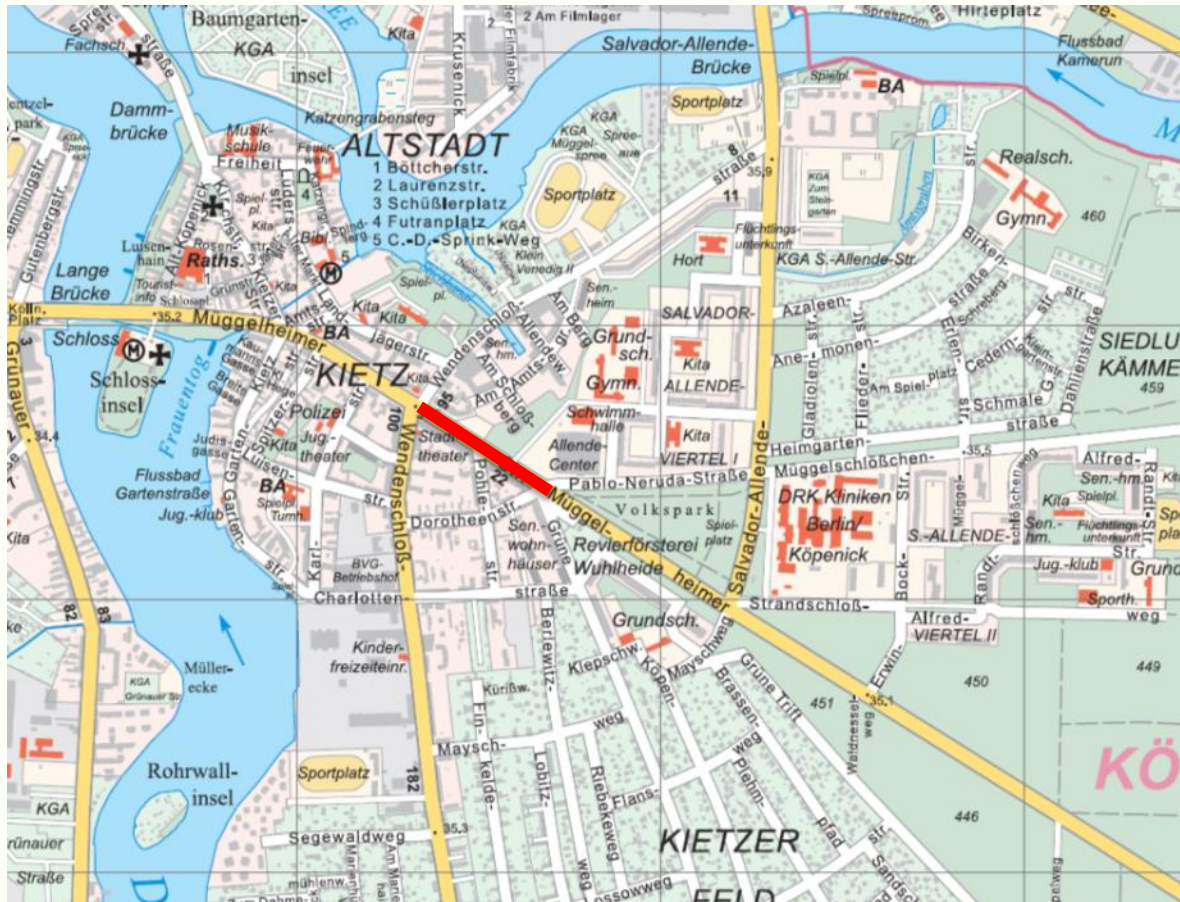
# Geh- und Radweg **Am Wiesenweg** (Zweirichtungsverkehr) zwischen Bruno-Taut-Straße und Am Falkenberg



**Einreichung  
Bauplanungs-  
unterlagen 2018**

**bauliche Umsetzung  
voraussichtlich  
2019**

# Radfahrstreifen Müggelheimer Straße (Südseite) zwischen Wendenschlossstraße und Pablo-Neruda-Straße

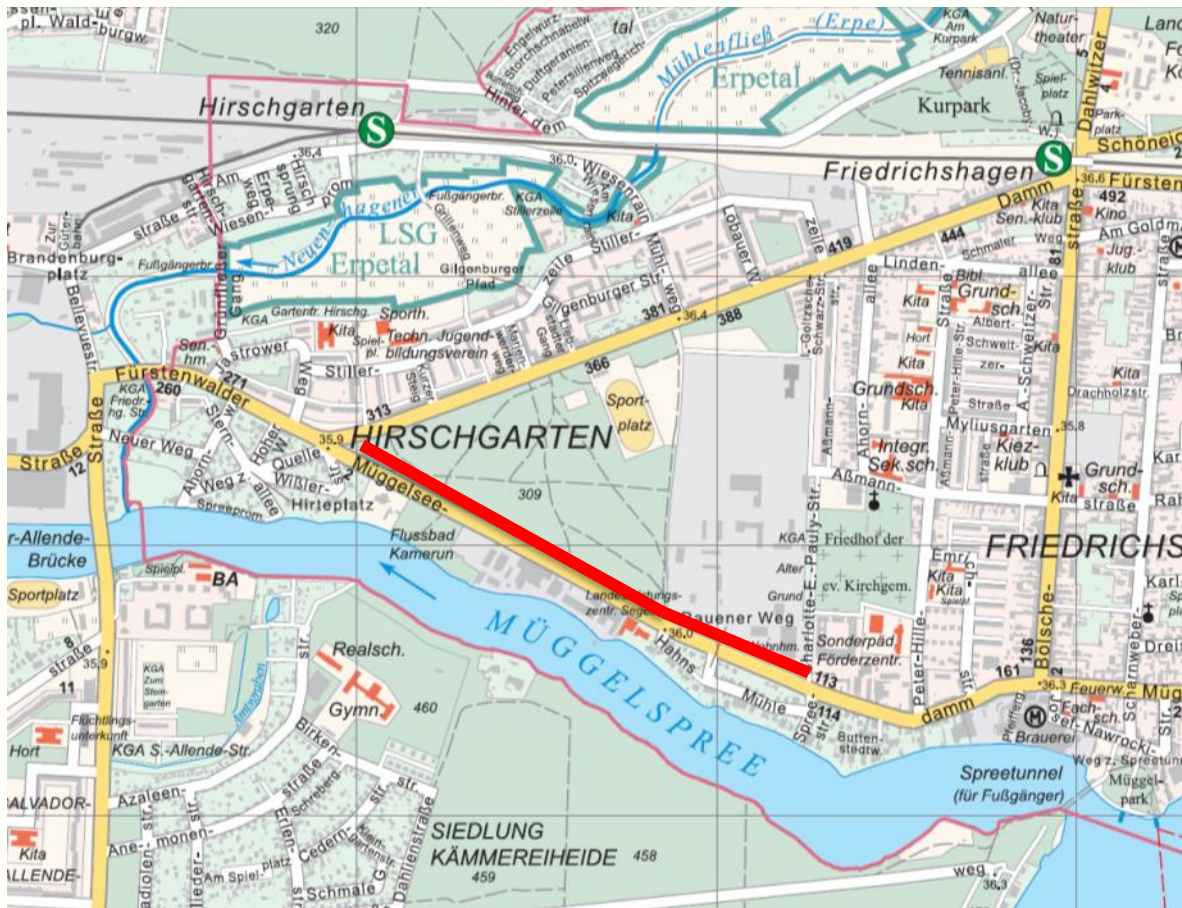


**BPU liegt vor**

**bauliche Umsetzung  
I. Quartal 2019**

nicht möglich, aufgrund  
der Sperrung der  
Salvador-Allende-  
Brücke im Januar  
2019, da dieser  
Bereich als Umfahrung  
genutzt wird

# Radwegverbreiterung **Müggelseedamm** (Nordseite, im Wald) zwischen Fürstenwalder Damm und Charlotte-E.-Pauly-Straße (Fh.3 Radwegekonzept)



vorhandene  
Vereinbarung mit den  
Berliner Forsten  
wurde ergänzt,  
Zustimmung liegt vor

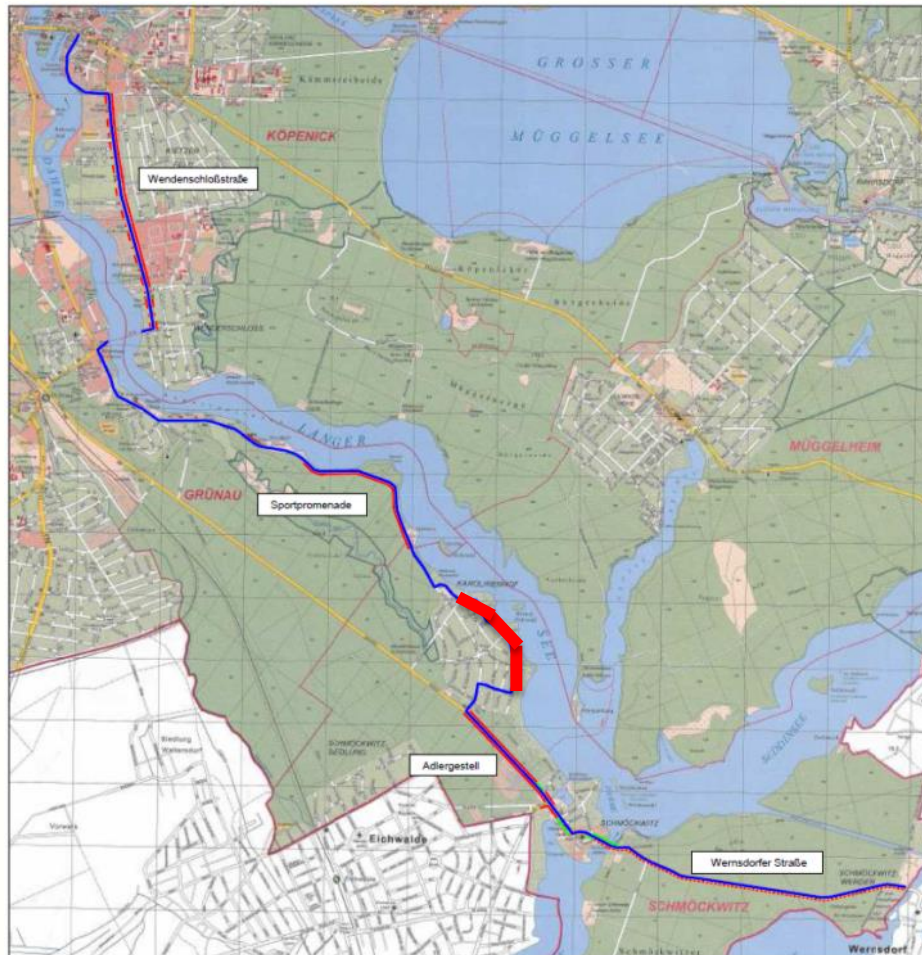
**Finanzierung  
gesichert**

**Einreichung der BPU  
im I. Quartal 2019**

**bauliche Umsetzung  
voraussichtlich 2019**



# Dahme-Radweg – 2. BA Rohrwallallee (Sw.2 Radwegekonzept)



## Übersichtskarte - Bestand

### Radwegenetz entlang DAHME – RADWEG im Bezirk Treptow –Köpenick

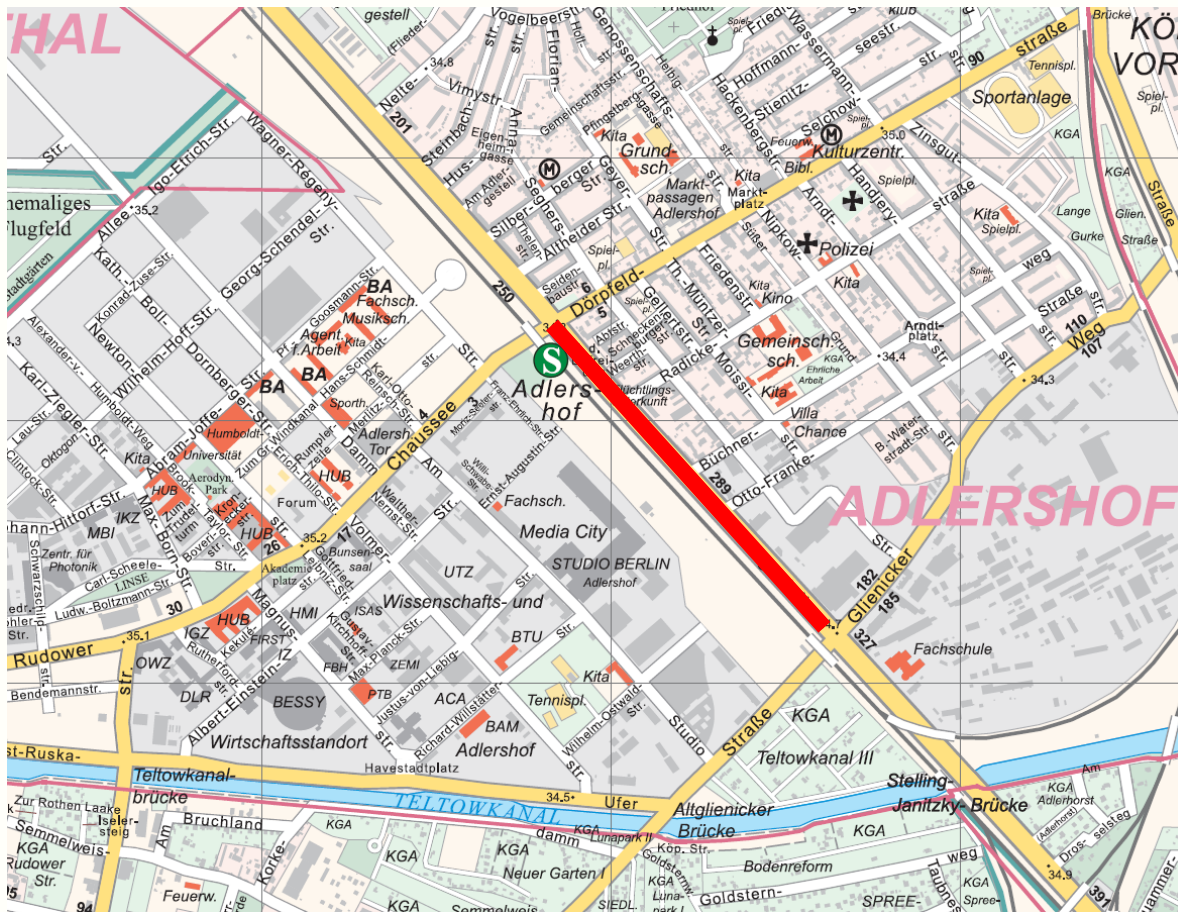
Maßstab 1 : 25 000

- geplante Route
- Radweg, baulich vorhanden, benutzungspflichtig
- Radweg, baulich vorhanden, nicht benutzungspflichtig
- - - gemeinsamer Geh-/Radweg
- - - Gehweg, Radfahrer frei

**Finanzierung durch GRW-Mittel  
von SenUVK**

**5. TA Rohrwallallee  
bauliche Umsetzung 2019**

# Radverkehrsanlage Adlergestell / B96a zwischen Rudower Chaussee und Köpenicker Straße



Vorplanung wird  
durch ein  
Ingenieurbüro  
erarbeitet

Erstellung der BPU  
in 2019

bauliche Umsetzung  
voraussichtlich 2019

# Radverkehrsanlage **Wernsdorfer Straße** - 2. BA zwischen Adlergestell und Schmöckwitzer Brücke



**Schutzstreifen,  
Querungshilfen und  
Fahrbahnsanierung**

**BPU liegt vor**

**Verkehrsbehördliche  
Anordnung liegt vor**

**bauliche Umsetzung  
II. bis III. Quartal 2019**

# Radwege Querungsbereich Fürstenwalder Allee – Fürstenwalder Damm / Ingeborg-Hunzinger-Straße (Rd.2 Radwegekonzept)

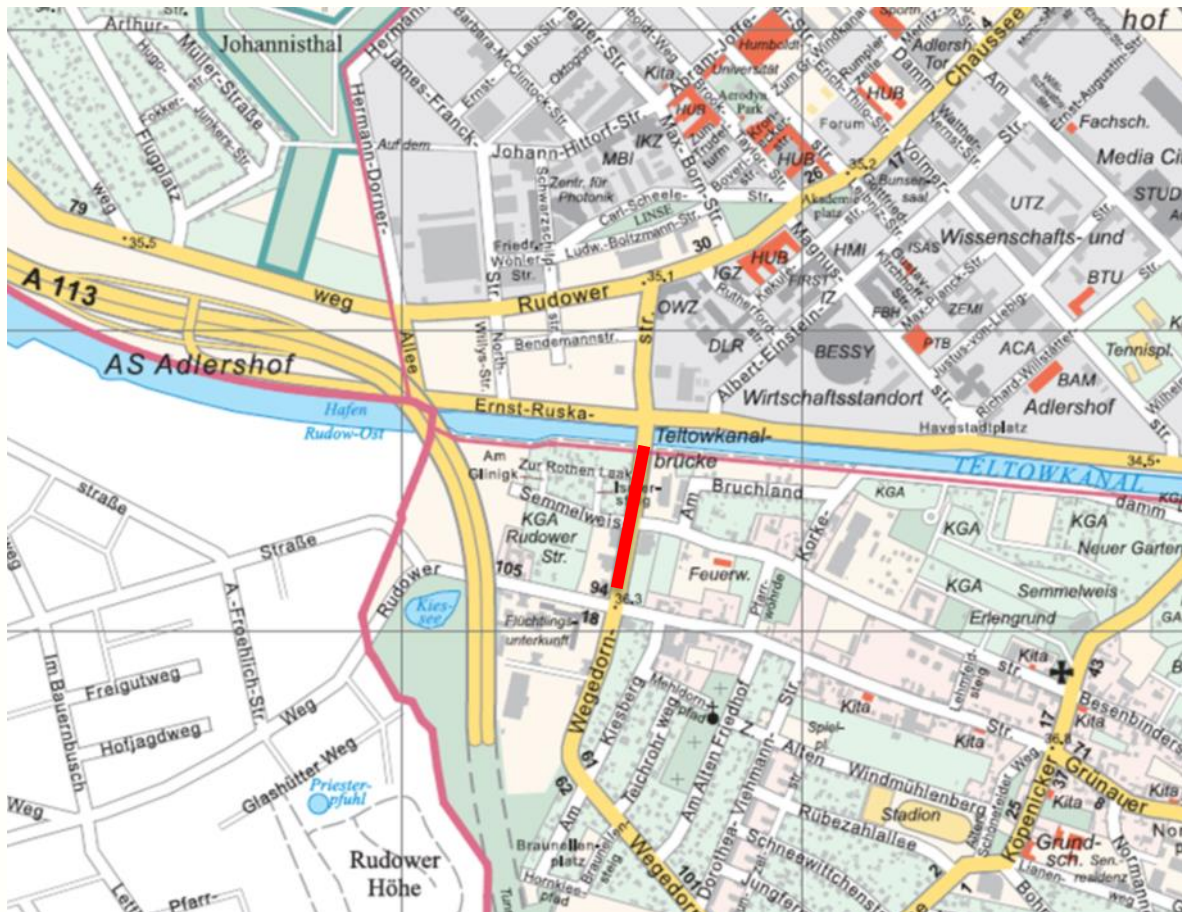


**Markierungs- und  
Beschilderungsplan  
wurde überarbeitet  
im Januar 2019 bei  
der VLB eingereicht**

**Verkehrsbehördliche  
Anordnung liegt  
noch nicht vor**

**bauliche Umsetzung  
voraussichtlich 2019**

# Radverkehrsanlage **Wegedornstraße** zwischen Rudower Str. und Ernst-Ruska-Ufer (beidseitig)



Markierung eines Schutzstreifen auf der Fahrbahn sowie Mittelinsel geplant

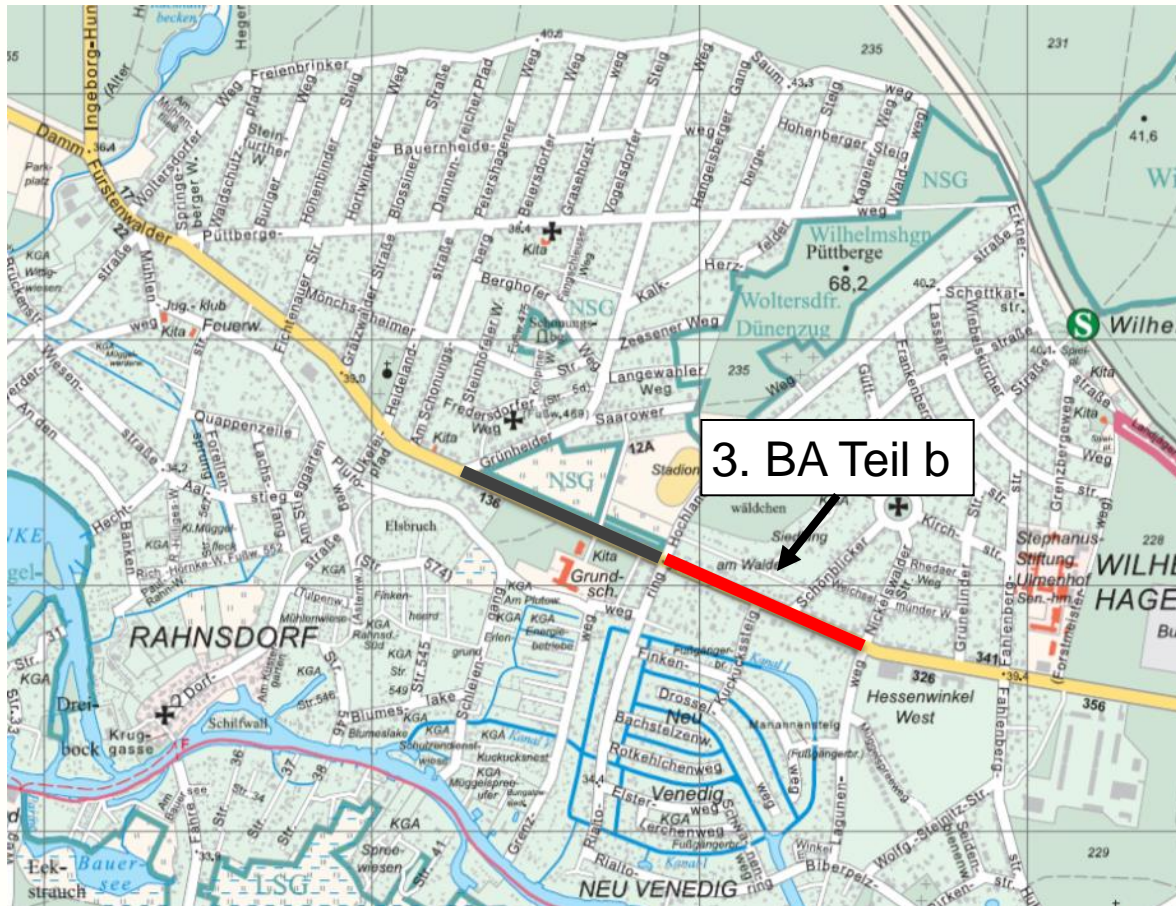
**BPU liegt vor**

**verkehrsbehördliche Anordnung liegt vor**

bauliche Umsetzung erst möglich, nach Abschluss der Arbeiten BWB und SGA (Straßenbau - grundhafter Ausbau der Rudower Straße)

**bauliche Umsetzung voraussichtlich 2021**

# Radwegsanierung **Fürstenwalder Allee (3. BA)** von Grünheider Weg bis Lagunenweg (Rd.3 Radwegekonzept)



3. BA Teil a  
Grünheider Weg bis  
Rialto

Maßnahme 2017  
fertiggestellt

3. BA Teil b  
Rialto bis  
Lagunenweg  
(Nordseite)

BPU liegt vor

bauliche Umsetzung  
voraussichtlich 2019  
(fehlende Bauleitung)

**Vielen Dank für  
Ihre Aufmerksamkeit!**