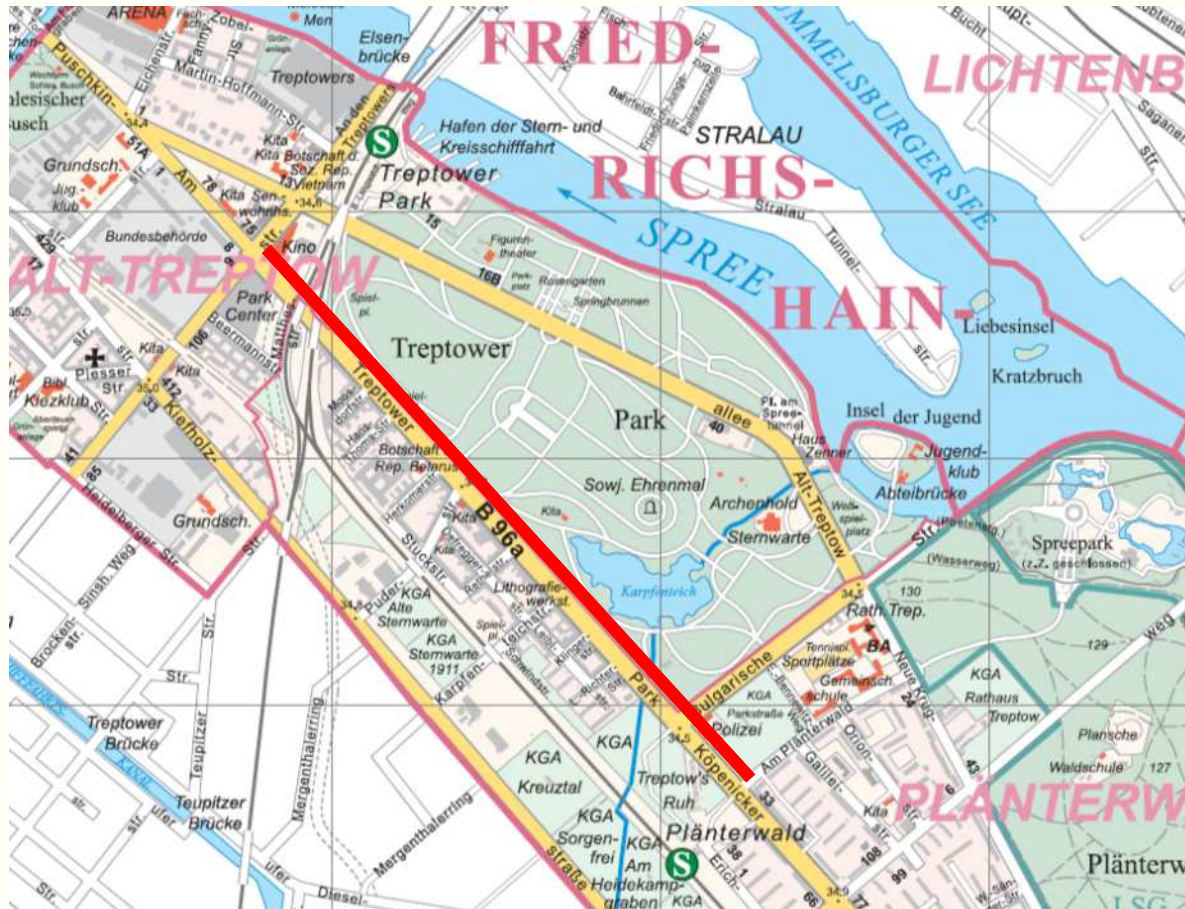


11. Sitzung AG Radverkehr

**Radverkehrsanlagen**  
im Bezirk Treptow-Köpenick

01. Oktober 2018

# Radverkehrsanlage Am Treptower Park - Köpenicker Landstraße zwischen Eisenstraße und Am Plänterwald (nördliche Seite) (PW 1 Radwegekonzept)



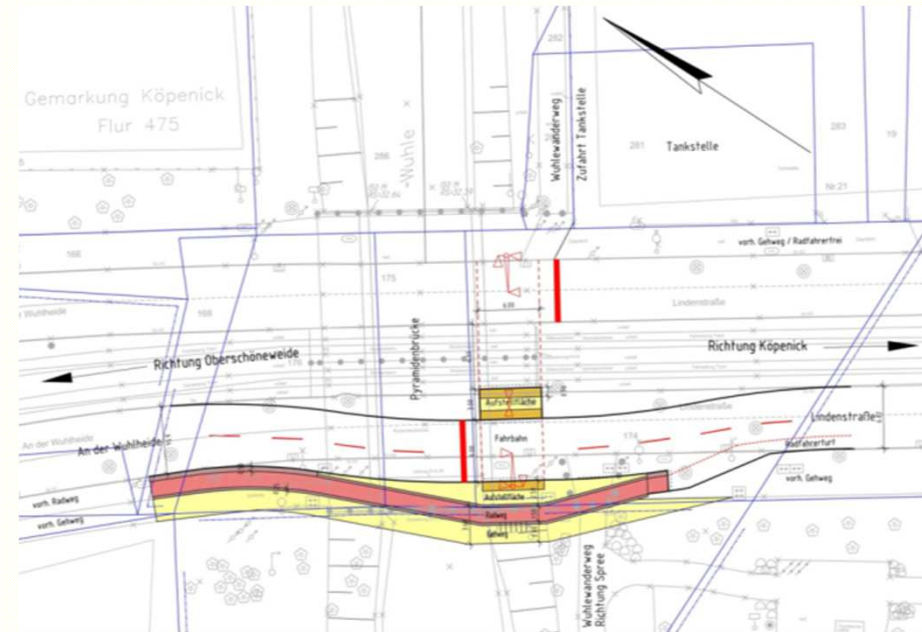
**BPU liegt vor**

**Verkehrsbehördliche  
Anordnung liegt vor**

**Finanzierung  
gesichert**

**bauliche Umsetzung  
z.Z. nicht möglich  
wegen  
Personalmangel  
(fehlende Bauleitung)**

# LSA als Querungshilfe an der Pyramidenbrücke Radweg Lindenstraße



**BPU liegt vor**

**Verkehrsbehördliche Anordnung liegt vor**

**Finanzierung gesichert**

**bauliche Umsetzung erst nach  
Brückenneubau 2021**



# Radweg Eisenstraße (Nordseite) zwischen Am Treptower Park und Kiefholzstraße

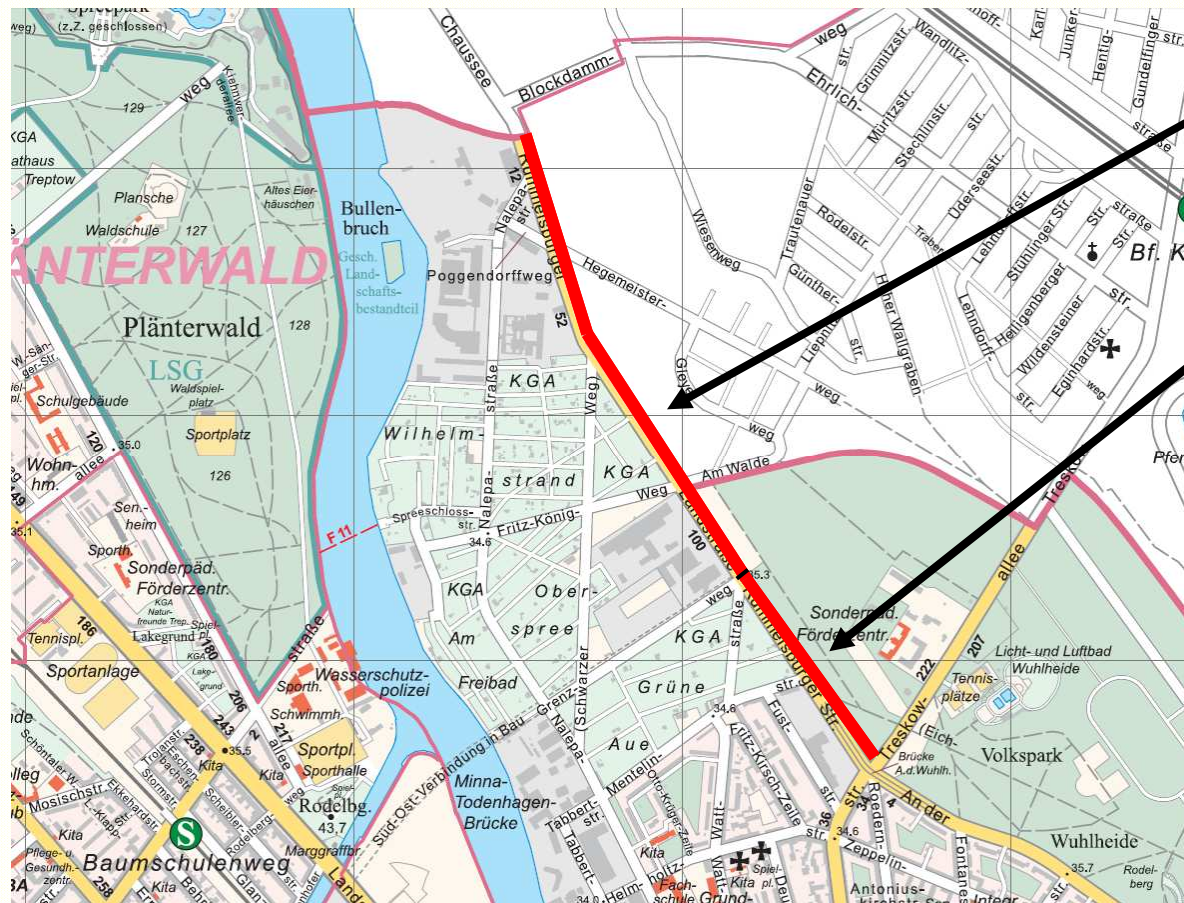


**Finanzierung  
gesichert**

**Erstellung  
Bauplanungs-  
unterlagen 2018**

**bauliche Umsetzung  
2019**

# Geh- und Radweg Rummelsburger Straße bzw. Landstraße zwischen Treskowallee und Bezirksgrenze



**in 2 Bauabschnitten**

**1. BA**

zw. Minna-Todenhagen-Straße und Bezirksgrenze

**2. BA**

zw. Treskowallee und Minna-Todenhagen-Straße

**Finanzierung gesichert**

**Erstellung der Bauplanungsunterlagen 2018**

**bauliche Umsetzung 2019**



# Radverkehrsanlage Hegemeisterweg und Woltersdorfer Weg (Anbindung S-Bahnstation Rahnsdorf)



mit den Berliner Forsten ist eine Vereinbarung zu schließen, die Zustimmung liegt vor

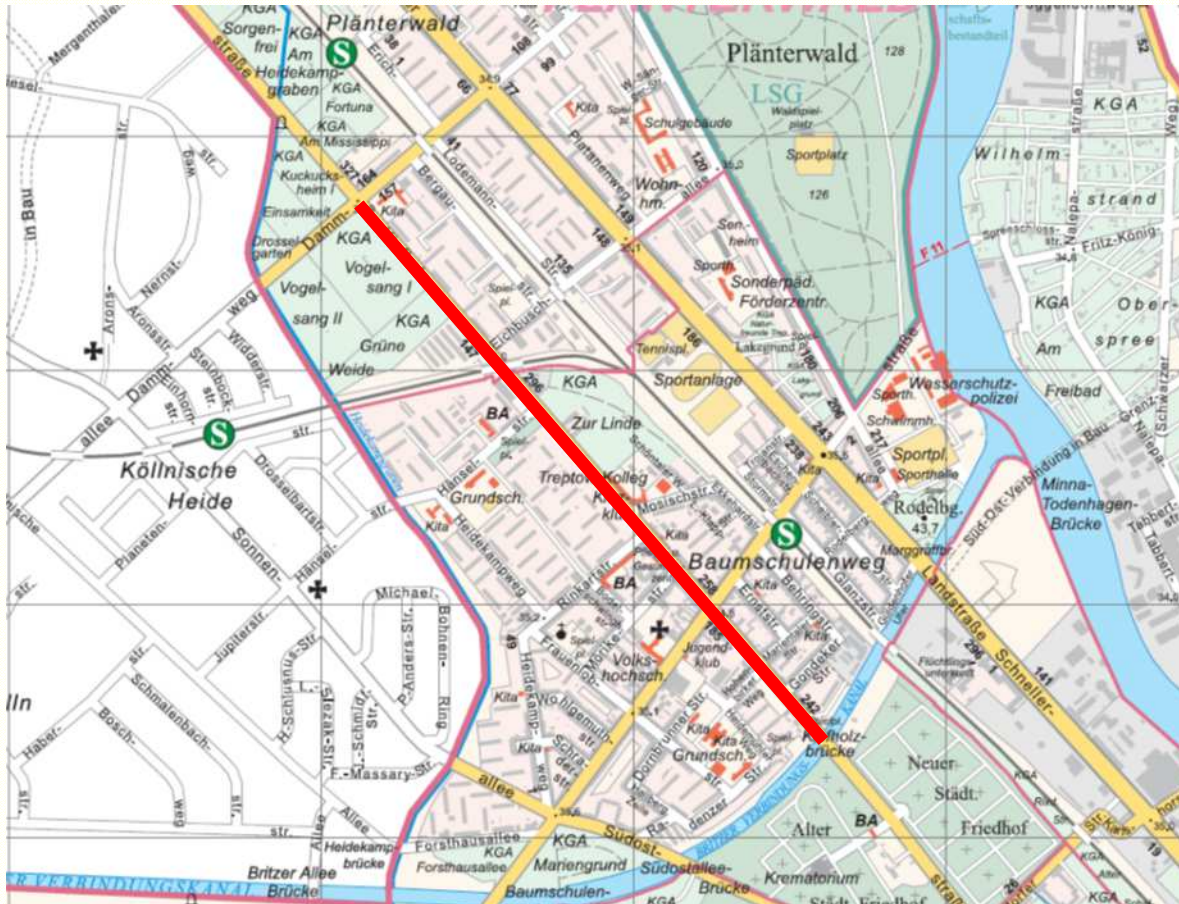
**Erstellung BPU ruht bis zur Klärung, ob das Vorhaben naturschutzrechtlich genehmigungsfähig ist** (Lage im FFH-Gebiet)

wenn genehmigungsfähig, dann

BPU 2020

bauliche Umsetzung voraussichtlich 2021

# Radverkehrsanlage **Kiefholzstraße** zwischen Dammweg und Kiefholzstraßenbrücke (Britzer Zweigkanal)



Vorplanung wird durch ein Ingenieurbüro erarbeitet

geplant ist die Einrichtung eines Radfahrstreifens/ Schutzstreifens in beide Richtungen

**Erstellung der Vorplanung 2019**



# Radfahr- oder Schutzstreifen **Siemensstraße** und **Edisonstraße** (Schöneeweide)



im III. Quartal 2018  
erfolgte in der **Edison-**  
und **Spreestraße**  
die **Gelbmarkierung**  
auf der **Fahrbahn**

die endgültige  
Markierung wird mit  
dem Umbau der  
Edisonstraße und der  
Siemensstraße  
erfolgen



# Fußgängerbrücke in **Schmöckwitzwerder** Verbindung Wernsdorfer Straße und Oder-Spree-Kanal



**Bau der  
Fußgängerbrücke  
für 2019 geplant,  
danach kann der  
Ausbau des  
Radweges erfolgen**

# Geh- und Radweg **Am Wiesenweg** (Zweirichtungsverkehr) zwischen Bruno-Taut-Straße und Straße Am Falkenberg

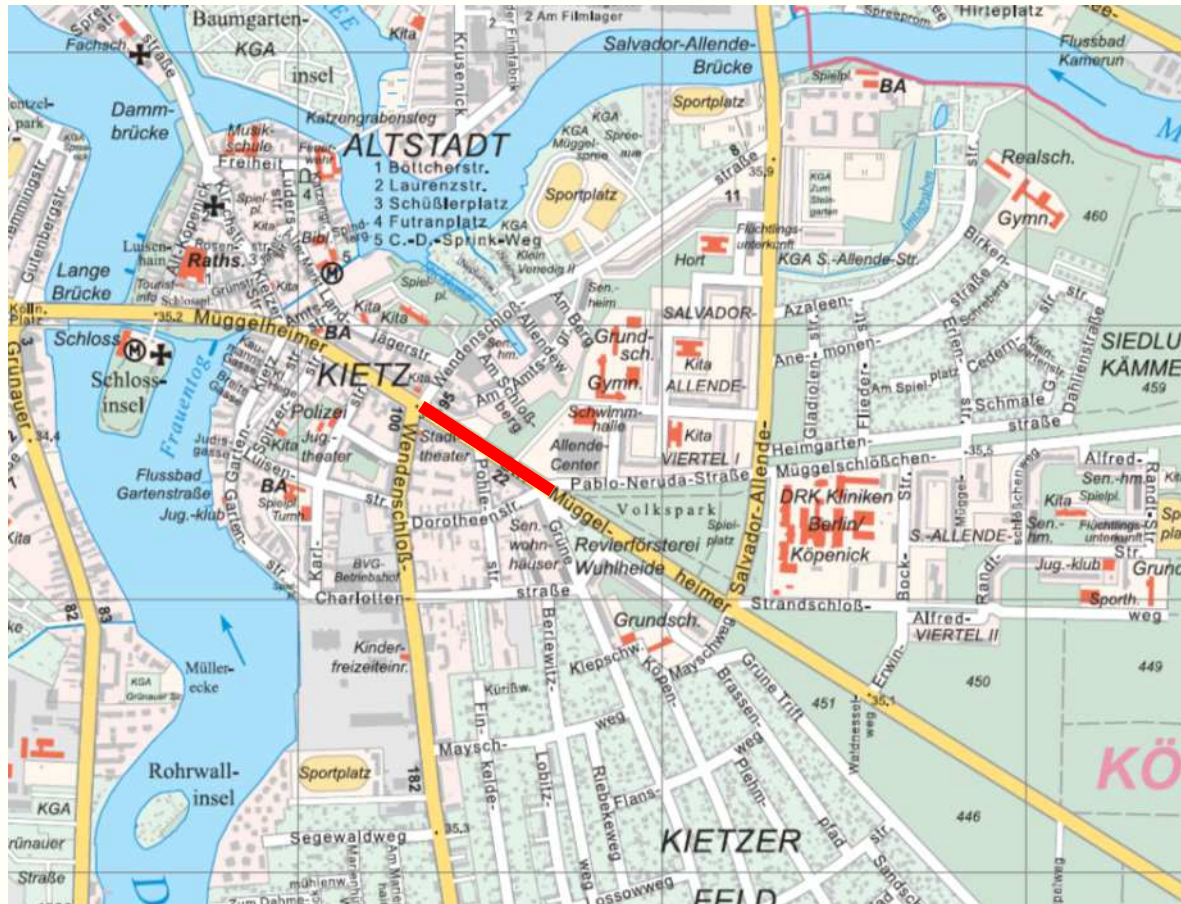


**Erstellung  
Bauplanungs-  
unterlagen 2018**

**bauliche  
Umsetzung 2019**



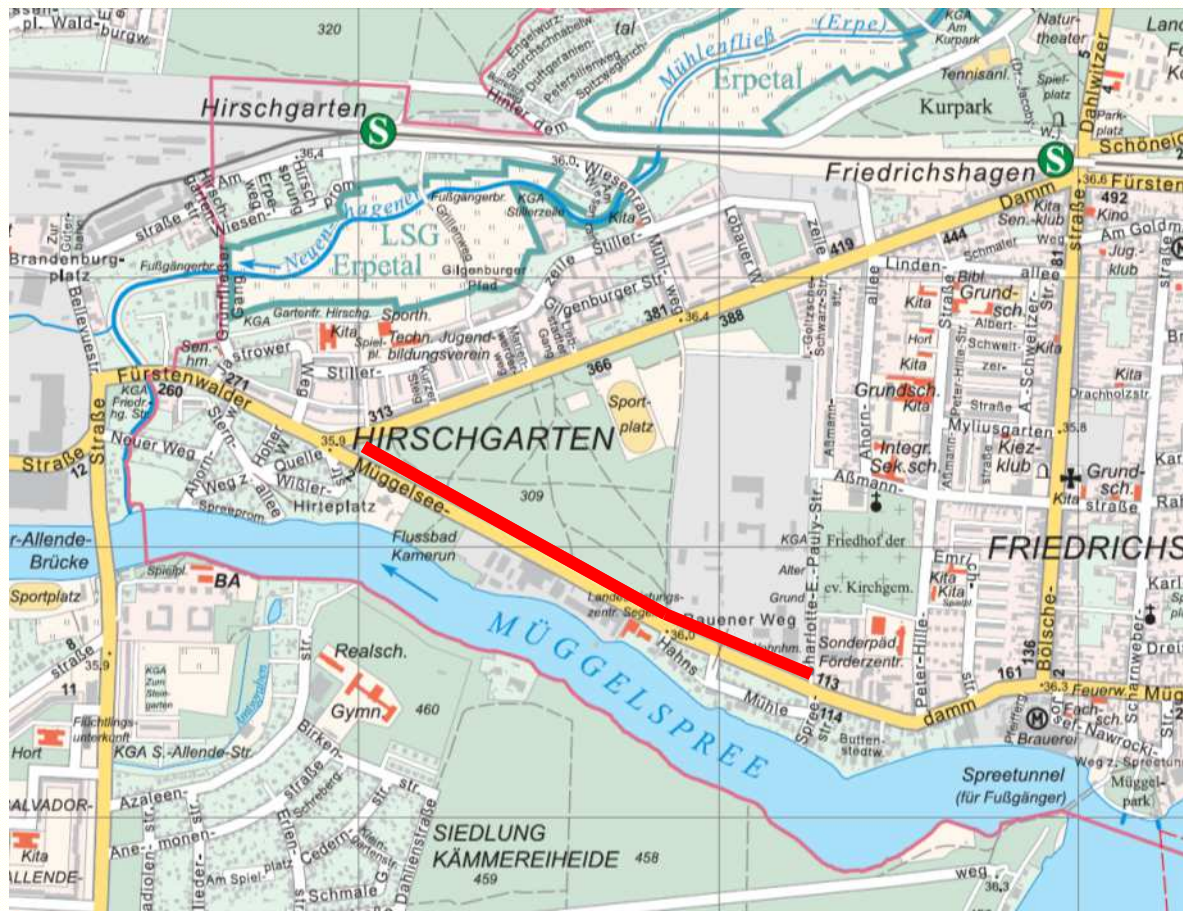
# Radfahrstreifen Müggelheimer Straße (Südseite) zwischen Wendenschlossstraße und Pablo-Neruda-Straße



Bauplanungs-  
unterlagen wurden  
im III. Quartal 2018  
eingereicht

bauliche Umsetzung  
IV. Quartal 2018

# Radwegverbreiterung Müggelseedamm (Nordseite, im Wald) zwischen Fürstenwalder Damm und Charlotte-E.-Pauly-Straße



vorhandene  
Vereinbarung mit den  
Berliner Forsten  
wurde ergänzt,  
Zustimmung liegt vor

**Finanzierung  
gesichert**

**Erstellung  
Bauplanungs-  
unterlagen**

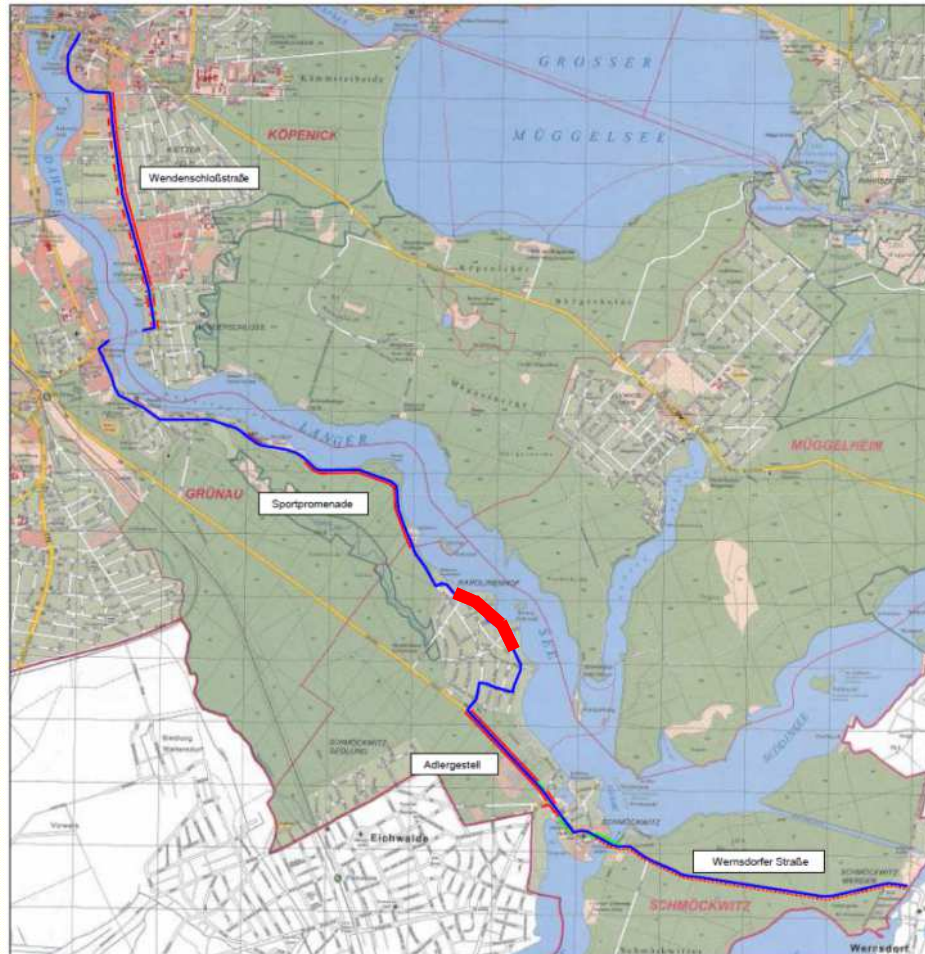
**IV. Quartal 2018**

**bauliche Umsetzung  
voraussichtlich 2019**



# Dahme-Radweg – 2. BA

## Karolinenhofweg, Rehfeldtstraße und Rohrwallallee



### Übersichtskarte - Bestand

#### Radwegenetz entlang DAHME – RADWEG im Bezirk Treptow –Köpenick

Maßstab 1 : 25 000

- geplante Route
- Radweg, baulich vorhanden, benutzungspflichtig
- Radweg, baulich vorhanden, nicht benutzungspflichtig
- - - gemeinsamer Geh-/Radweg
- - - Gehweg, Radfahrer frei

**Finanzierung durch GRW-Mittel  
von SenUVK**

Karolinenhofweg und  
Rehfeldtstraße

**bauliche Umsetzung erfolgte 2018**

Rohrwallallee

**bauliche Umsetzung 2019**

## Radverkehrsanlage **Wernsdorfer Straße** - 2. BA zwischen Adlergestell und Schmöckwitzer Brücke



**Schutzstreifen,  
Querungshilfen und  
Fahrbahnsanierung**

**BPU liegt vor**

**Verkehrsbehördliche  
Anordnung liegt vor**

**bauliche Umsetzung  
2019**



# Radwege Querungsbereich Fürstenwalder Allee – Fürstenwalder Damm / Ingeborg-Hunzinger-Straße



Markierungs- und  
Beschilderungspläne  
wurden im  
Dezember 2017 bei  
der VLB eingereicht

Verkehrsbehördliche  
Anordnung liegt  
noch nicht vor

bauliche Umsetzung  
voraussichtlich 2019

# Radverkehrsanlage **Wegedornstraße** zwischen Rudower Str. und Ernst-Ruska-Ufer (beidseitig)



Markierung eines  
Schutzstreifen auf der  
Fahrbahn sowie  
Mittelinsel geplant

**BPU liegt vor**

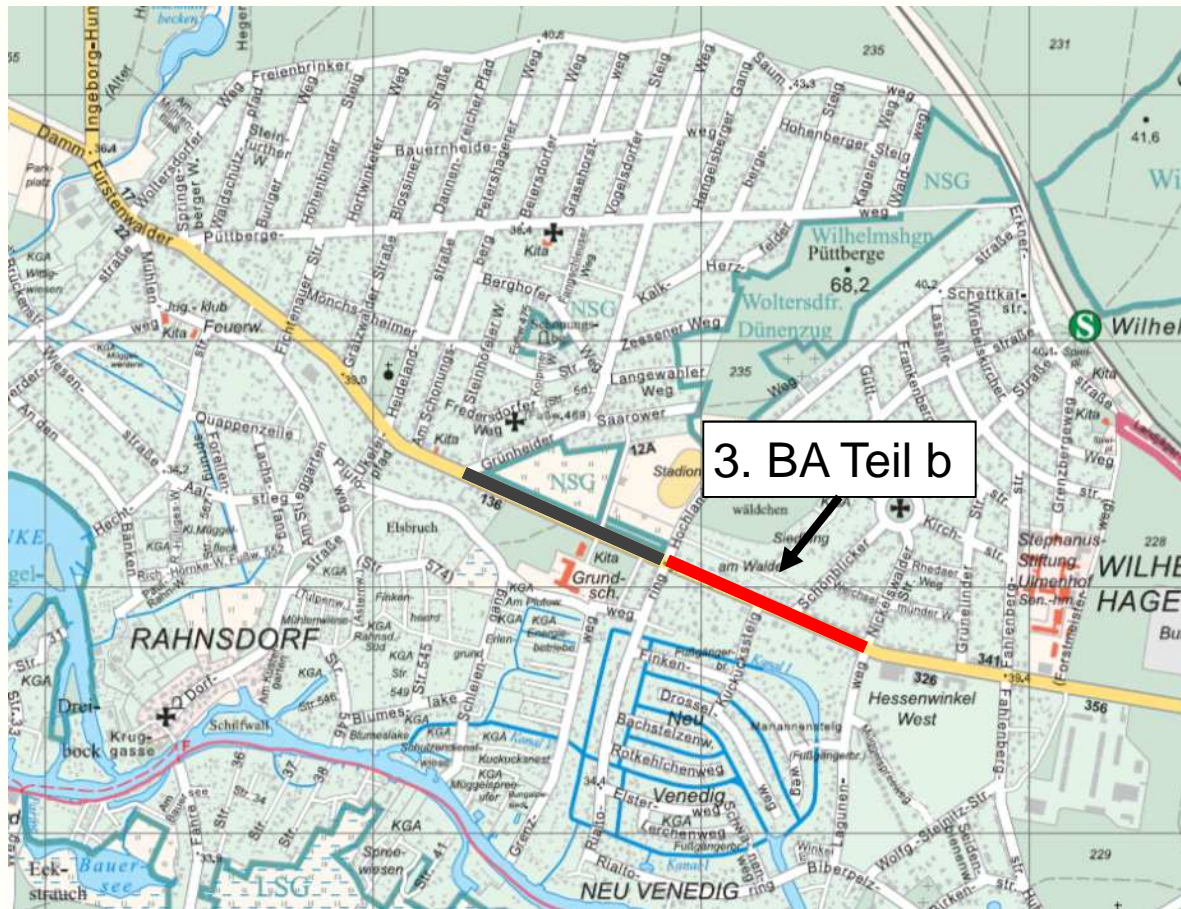
**verkehrsbehördliche  
Anordnung liegt vor**

bauliche Umsetzung  
erst möglich, nach  
Abschluss der  
Arbeiten BWB und  
SGA (Straßenbau -  
grundhafter Ausbau  
der Rudower Straße)

**voraussichtliche  
Umsetzung ab 2021**



# Radwegsanierung **Fürstenwalder Allee (3. BA)** von Grünheider Weg bis Lagunenweg (Rd 3 Radverkehrskonzeption)



3. BA Teil a  
Grünheider Weg bis  
Rialtoring

Maßnahme 2017  
fertiggestellt

3. BA Teil b  
Rialtoring bis  
Lagunenweg  
(Nordseite)

**BPU liegt vor**

**bauliche Umsetzung  
voraussichtlich 2019**  
(fehlende Bauleitung)

## Radwegsanierung Fürstenwalder Allee (Südseite) zwischen Lutherstraße und Landesgrenze



**bauliche Umsetzung**  
die Arbeiten der BWB  
wurden abgeschlossen,  
somit kann der **Radweg**  
**wieder** durch die BWB  
**hergestellt werden**  
die **Fertigstellung**  
erfolgt bis  
**Ende Oktober 2018**



# Schutzstreifen Müggelseedamm zwischen Charlotte-E.-Pauly-Straße und Bölschestraße



Markierung eines  
Schutzstreifens auf der  
Fahrbahn

**verkehrsbehördliche  
Anordnung liegt vor**

**bauliche Umsetzung  
erfolgte im III. Quartal  
2018**

# Radfahrstreifen Bölschestraße zwischen Mügelseedamm und Fürstenwalder Damm



**Verkehrsbehördliche  
Anordnung liegt  
vom 19.12.2017 vor**

**Markierungsarbeiten  
erfolgten im  
III. Quartal 2018**

**Austausch  
Kopfsteinpflaster  
durch  
fahrradfreundlichen  
Belag erfolgt  
abschließend im  
IV. Quartal 2018**



**Vielen Dank für  
Ihre Aufmerksamkeit!**