Bezirksamt Treptow-Köpenick von Berlin
Jugendamt

Bezirksregion Grünau (090311)

Beschreibung und Bewertung der Bezirksregion in Bezug auf Jugendarbeit und Jugendsozialarbeit

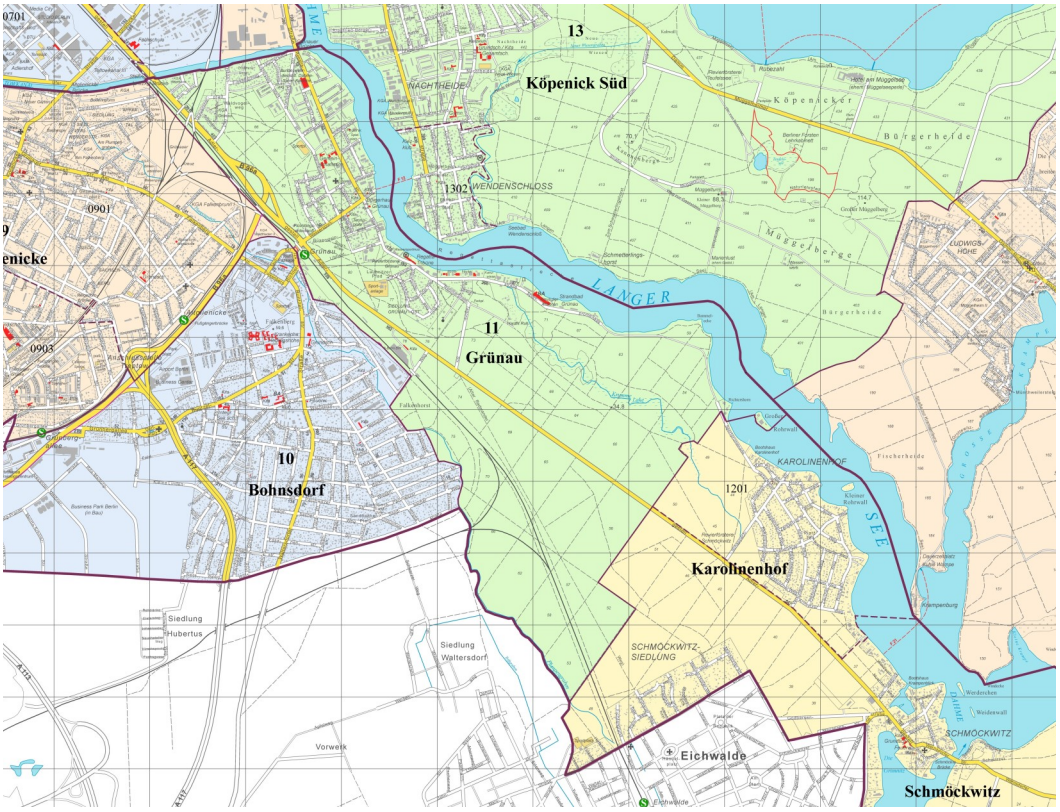

Quelle: BA TK, Verm A, 2017
Ausschnitt Bezirkskarte - LOR Grenzen Senat

Kurzporträt der Bezirksregion—stadträumliche Struktur

Die Bezirksregion selbst liegt eingebettet zwischen Teltowkanal, Dahme/Langem See und Grünauer Stadtforst bzw. Adlergestell/ Bahn. Grünau ist im historischen Ortszentrum durch gründerzeitliche mehrgeschossige Baustrukturen bzw. Stadtvillen geprägt. Ergänzt wird dies durch waldbaumgeprägte Siedlungsbereiche sowie im nördlichen Bereich durch Zeilenbauten aus den 60iger Jahren und Kleingartenanlagen.
Auf dem Gelände des ehemaligen Betonwerkes Grünau entsteht derzeit ein neues Wohnviertel. Am Ufer des Langen Sees finden sich Ausflugsgaststätten und Bootshäuser sowie die historischen Regattatribünen, im Süden schließt der Grünauer Stadtforst an. Im Stadtforst befindet sich die Krumme Lake (Naturschutzgebiet). Weite Flächen der BZR befinden sich innerhalb von Trinkwasserschutzzonen.
Stadtforst und Langer See bieten vielfältige Möglichkeiten der Erholung und Freizeitbeschäftigungen. Neben der Regattastrecke, als älteste noch genutzte Sportstätte Berlins, findet sich hier auch das Strandbad. Im historischen Zentrumsbereich Grünaus bestehen Defizite bei der Funktionalität und Attraktivität des Straßenraumes. Angebotsdefizite z.B. bei der Straßenraumgestaltung, der Barrierefreiheit und bei Querungshilfen wirken sich negativ aus. Wohnungsnahe öffentliche Freiflächen und Plätze sind wenig attraktiv. Auch der Bahnhofsvorplatz Grünau hat Defizite bei der Gestaltungs- und Aufenthaltsqualität.
Die BZR ist gut durch den ÖPNV erschlossen. Über den S-Bhf. Grünau wird eine gute Verbindung in andere Teile Berlins und ins Umland gesichert; mehrere Buslinien und eine Tramverbindung- die historische Uferbahn- sind vorhanden; eine Fährlinie auf Höhe der Wassersportallee verbindet Grünau mit Wendenschloß. Das Adlergestell (B 96) stellt eine Verbindung zwischen Stadtrand und Stadtzentrum dar, die Regattastraße ist derzeit stark verkehrlich belastet. Die Radverkehrsinfrastruktur entspricht noch nicht den Zielen der Radwegekonzeption Treptow-Köpenick. (SPK 3/2018)

Abkürzungen: EW = Einwohnerinnen und Einwohner; AfS BB = Amt für Statistik Berlin-Brandenburg

Demografische Struktur und Entwicklung

Entwicklung der Einwohnerinnen und Einwohner (EW) in der Bezirksregion (Quelle: AfS BB, 2019)

Räumliche Ebene	EW am 31.12.2018	Veränderung zum Vorjahr		Veränderung zu vor 5 Jahren		Veränderung zu vor 10 Jahren	
		absolut	in %	absolut	in %	absolut	in %
Grünau	6.530	213	3,4	945	16,9	1.037	18,9
Treptow-Köpenick	269.775	4.776	1,8	23.824	9,7	33.697	14,3
Berlin	3.748.148	36.218	1,0	230.724	6,6	385.306	11,5

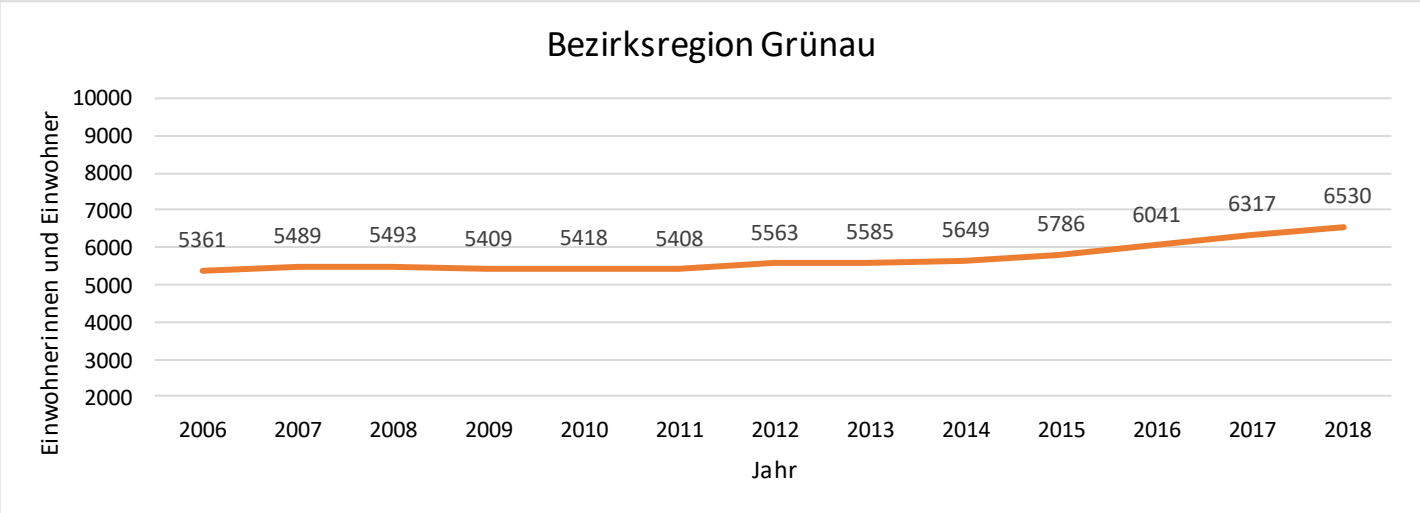

Grünau hatte am 31.12.2018 insgesamt 6530 Einwohnerinnen und Einwohner und gehört damit zu den Bezirkregionen, in denen im Vergleich wenig Einwohnerinnen und Einwohner leben. In den vergangenen 5 Jahren gab es mit 945 Personen einen Bevölkerungszuwachs von 16,9 %, was prozentual den dritthöchsten Wert im Bezirk darstellt. Über einen Zeitraum von zehn Jahren hat sich die Einwohnerzahl um 1037 Personen bzw. 18,9 % erhöht, was prozentual einen Wert im oberen Mittelfeld der Bezirksregionen darstellt. Der prozentuale Anteil der 0-u.18-Jährigen (13,5 %) liegt deutlich unter dem bezirklichen Mittel und auch absolut leben in Grünau im Vergleich wenig 0-u.18-Jährige (884), wodurch Grünau im Bezirksvergleich den drittletzten Rang bei der absoluten Anzahl an 0-u.18-Jährigen im Bezirk

Altersstruktur der Einwohnerinnen und Einwohner (EW) in der Bezirksregion (Quelle: AfS BB, 2019)

Räumliche Ebene	**EW am 31.12.2018**	**davon 0 bis U18**		**davon 18 bis U 65**		**davon 65 Jahr und älter**	
	absolut	absolut	Anteil an allen EW in Prozent	absolut	Anteil an allen EW in Prozent	absolut	Anteil an allen EW in Prozent
Grünau	6.530	884	13,5	3.930	60,2	1.716	26,3
Treptow-Köpenick	269.775	41.641	15,4	168.228	62,4	59.906	22,2
Berlin	3.748.148	596.889	15,9	2.435.874	65,0	715.385	19,1

Demografische Struktur und Entwicklung

Anteil verschiedener Altersgruppen an allen EW in der Bezirksregion (Quelle: AfS BB, 2019)

Räumliche Ebene	EW	Altersgruppen in Jahren								
		0 bis u6	6 bis u10	10 bis u14	14 bis u18	18 bis u21	21 bis u27	27 bis u65	65 und älter	EW Gesamt
Grünau	absolut	373	186	170	155	115	302	3.513	1.716	6.530
		6%	3%	3%	2%	2%	5%	54%	26%	100%
Treptow-Köpenick	absolut	16.450	9.275	8.194	7.722	6.391	15.922	145.915	59.906	269.775
		6%	3%	3%	3%	2%	6%	54%	22%	100%
Berlin	absolut	224.611	133.680	123.430	115.168	98.529	270.606	2.066.739	715.385	3.748148
		6%	4%	3%	3%	3%	7%	55%	19%	100%

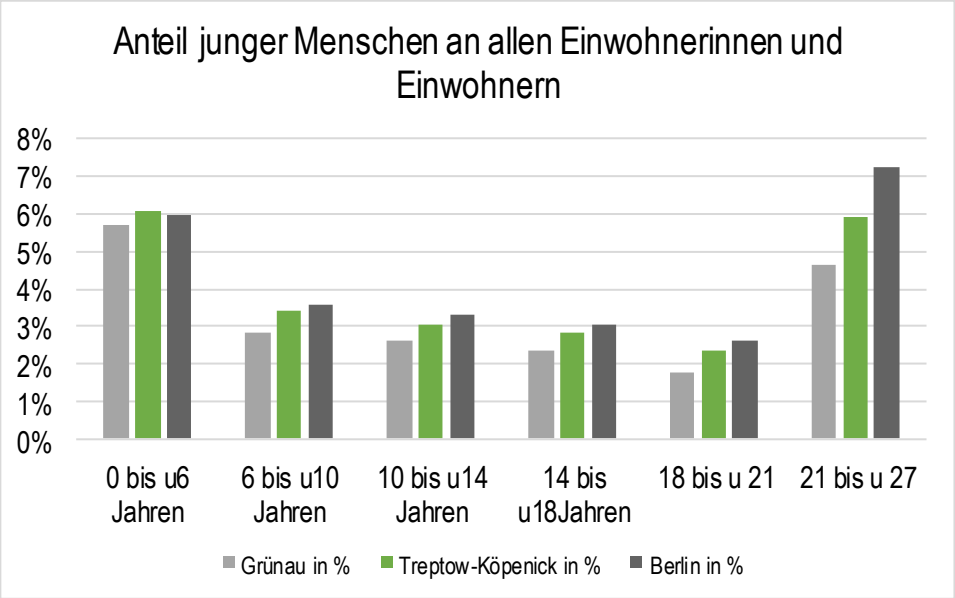

Demografische Struktur und Entwicklung

Veränderung der Altersgruppen im Vergleich zu vor 5 Jahren (Quelle: AfS BB, 2019)										
Räumliche Ebene	EW	Altersgruppen in Jahren								
		0 bis u6	6 bis u10	10 bis u14	14 bis u18	18 bis u21	21 bis u27	27 bis u65	65 und älter	EW Gesamt
Grünau	absolut	130	37	33	0	22	36	583	104	945
	in %	53,5	24,8	24,1	0,0	23,7	13,5	19,9	6,5	16,9
Treptow-Köpenick	absolut	3.267	1.692	1.189	1.083	1.680	-1.865	15.153	1.625	23.824
	in %	24,8	22,3	17,0	16,3	35,7	-10,5	11,6	2,8	9,7
Berlin	absolut	28.676	18.027	15.692	8.286	10.815	-29.646	130.328	48.546	230.724
	in %	14,6	15,6	14,6	7,8	12,3	-9,9	6,7	7,3	6,6

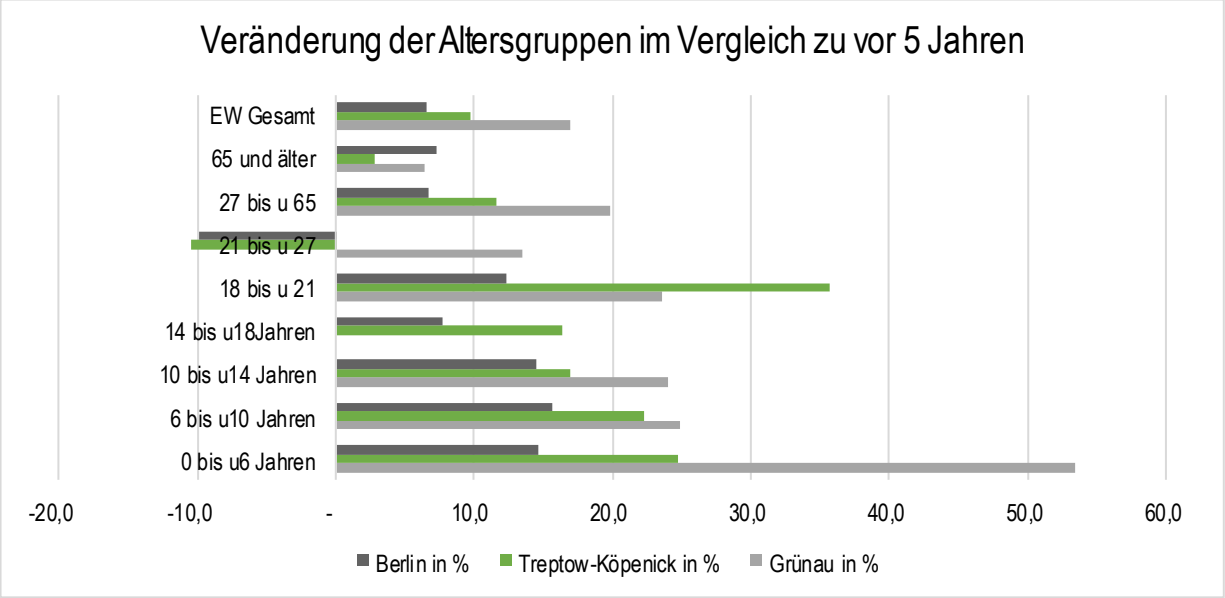

Grünau ist im Vergleich des Altersdurchschnitts der Bezirksregionen eine eher ältere Bezirksregion. In den Altersgruppen der Kinder, Jugendlichen und jungen Erwachsenen weist die Bezirksregion einen anteilig unterdurchschnittlichen Wert an der Gesamtbevölkerung im Vergleich der Bezirksregionen auf. Dafür liegt der Anteil der Altersgruppe von Menschen ab 65 und älter deutlich über dem Durchschnitt des Bezirks.

Grünau ist in den letzten 5 Jahren in den Altersgruppen der Kinder anteilig deutlich über dem Durchschnitt des Bezirks gewachsen. Vor allem der Anteil der 0 bis unter 6jährigen liegt mit einem Zuwachs von 53,5% deutlich über dem anteiligen Zuwachs des Gesamtbezirks. Mit einem absoluten Zuwachs von 200 Kindern und Jugendlichen in den letzten 5 Jahren belegt Grünau allerdings einen hinteren Rang im Vergleich der Bezirksregionen.

Demografische Struktur und Entwicklung

Einwohnerinnen und Einwohner (EW) mit Migrationshintergrund (MH) an allen EW (Quelle: AfS BB, 2019)

Räumliche Ebene	EW am	davon Deutsche ohne MH		davon Deutsche mit MH		davon Ausländerinnen und Ausländer	
	absolut	absolut	Anteil an allen EW in Prozent	absolut	Anteil an allen EW in Prozent	absolut	Anteil an allen EW in Prozent
Grünau	6.530	5.659	86,7	302	4,6	569	8,7
Treptow-Köpenick	269.775	227.910	84,5	16.614	6,2	25.251	9,4
Berlin	3.748.148	2.471.178	65,9	528.498	14,1	748.472	20,0

Im Bezirk Treptow-Köpenick weist die Bezirksregion Grünau in ihrer Bevölkerungsstruktur einen im Vergleich zum Gesamtbezirk unterdurchschnittlichen Anteil an Deutschen mit Migrationshintergrund und Ausländerinnen und Ausländern auf. Insgesamt beträgt der Anteil dieser beiden Bevölkerungsgruppen in der Bezirksregion 13,3% (Gesamtbezirk: 15,6%).

Kinder und Jugendliche mit Migrationshintergrund (MH) (Quelle: AfS BB, 2019)

Räumliche Ebene	EW am 31.12.2018	davon EW im Alter von 0 bis unter 18 Jahren		davon Deutsche mit MH + Ausl. u. Ausl. im Alter von 0 bis u18 Jahren		
	absolut	absolut	Anteil an allen EW in Prozent	absolut	Anteil an EW in dieser Altersgruppe in Prozent	Veränderung des Anteils in %-Punkten zum Vorjahr
Grünau	6.530	884	13,5	193	21,8	2,8
Treptow-Köpenick	269.775	41.641	15,4	10.887	26,1	2,1
Berlin	3.748.148	596.889	15,9	299.770	50,2	0,9

Der Anteil unter 18-Jähriger mit Migrationshintergrund und Ausländerinnen und Ausländer unter 18 Jahren in Grünau liegt mit 21,8% deutlich unter dem Bezirkswert und dem Wert für Berlin.

Soziale Situation

Erwerbsbeteiligung und Arbeitslosigkeit

Kernindikator 2017 (Quelle: AfS BB, 2018)	Bezirksregion absolute Zahl	Bezirksregion Anteil in %	Bezirksregion Veränderung des Anteils innerhalb von 5 Jahren	Bezirk Anteil in %	Berlin Anteil in %
Anteil der sozialversicherungspflichtig Beschäftigten am Wohnort an EW im Alter 15 bis unter 65 Jahre Stand 31.12.2017	2386	61,4	5,2	61,1	52,8
Anteil Arbeitslose nach SGB II und SGB III an Einwohnern im Alter 15 bis unter 65 Jahre Stand 12/2017	156	4,0	-1,1	5,3	6,3

Der Anteil der Arbeitslosen nach SGB II und SGB III liegt mit 4,0% unter dem Wert für den Gesamtbezirk. Es ist zudem eine leicht positive Tendenz erkennbar, da der Anteil in den letzten 5 Jahren um 1,1% gesunken ist. Ebenso ist ein Anstieg des Anteils an sozialversicherungspflichtig Beschäftigten um 5,2% auf 61,4% in den letzten 5 Jahren für Grünau zu verzeichnen, wodurch die Bezirksregion in dieser Kategorie leicht über dem Wert für den Gesamtbezirk liegt.

Soziale Situation von Kindern und Jugendlichen

Kernindikator 2017 (Quelle: AfS BB, 2018)	**Bezirksregion** absolute Zahl	**Bezirksregion** Anteil in %	**Bezirksregion** Veränderung des Anteils innerhalb von 5 Jahren	**Bezirk** Anteil in %	**Berlin** Anteil in %
Anteil Arbeitslose nach SGB II und SGB III unter 25 Jahren an Einwohnern der Altersgruppe[5] [6] (%) Stand 12/2017	11	2,7	-0,4	3,1	3,8
Anteil der Personen in Bedarfsgemeinschaften nach SGB II unter 15 Jahren an Einwohnern unter 15 Jahren[8] (%) Stand 12/2017	68	*9,4*	-	19,6	29,6
Anteil Schüler/-innen nicht deutscher Herkunftssprache an den Schüler/-innen in den öffentlichen Grundschulen in der BZR 017/2018	0	0,0	0,0	17,7	45,5
Anteil Schüler/-innen mit Lernmittelkostenbefreiungan den Schüler/-innen in den öffentlichen Grundschulen 2017/2018	0	0,0	0,0	23,9	39,1
Anteil der minderjährigen unverheirateten Kinder in alleinerziehenden Bedarfsgemeinschaften nach SGB II an den Einwohnern unter 18 Jahren (%) Stand 12/2017	44	5,3	-	10,7	13,0

Nach der Datenlage hat sich die soziale Situation von Kindern und Jugendlichen in Grünau im Vergleich zu vor 5 Jahren nicht verändert. Bei den Arbeitslosen nach SGB II und III unter 25 Jahren ist der Anteil um 0,4% auf 2,7% leicht gesunken und liegt unter dem Wert für den Gesamtbezirk.
In der Bezirksregion leben anteilig 9,4% aller unter 15-Jährigen in Bedarfsgemeinschaften, was deutlich unter dem Wert für den Gesamtbezirk liegt.

Jugendhilfedaten

Jugendhilfedaten

Kernindikator 2017 (Quelle: AfS BB, 2018)	Bezirksregion absolute Zahl	Bezirksregion Anteil in %	Bezirksregion Veränderung des Anteils innerhalb von 5 Jahren	Bezirk Anteil in %	Berlin Anteil in %
Anteil Kinder und Jugendlicher mit Hilfen zur Erziehung an Einwohnern im Alter unter 21 Jahren (%)	5	0,5	-0,7	2,8	3,2

Der Anteil von Kindern, Jugendlichen und jungen Volljährigen mit Hilfen zur Erziehung liegt mit 0,5% deutlich unter dem Bezirkswert (2,8%) und dem Berliner Anteil (3,2%). Der Anteil hat sich in den vergangenen 5 Jahren in Grünau um 0,7% gesenkt und ist der niedrigste Wert im Vergleich aller Bezirksregionen.

Bildungssituation

Bildungssituation

Kernindikator 2017 (Quelle: AfS BB, 2018)	Bezirksregion absolute Zahl	Bezirksregion Anteil in %	Bezirksregion Veränderung des Anteils innerhalb von 5 Jahren	Bezirk Anteil in %	Berlin Anteil in %
Anteil der betreuten Kinder (Wohnort Kind) in öffentlich geförderter Kindertagesbetreuung an Kindern unter 7 Jahren³ (%) Stand: 31.12.2017	269	69,5	8,8	66,5	63,4

69,5% der 0-u.7-Jährigen werden zum Stichtag 31.12.2017 in Einrichtungen der Kindertagesbetreuung betreut. Dies liegt deutlich über dem Berliner Anteil (63,4%) und auch über der Betreuungsquote des Bezirks Treptow-Köpenick (66,5%). Der Anteil ist in den vergangenen 5 Jahren um 8,8% stark gestiegen.

Soziale Infrastruktur

Kinder und Jugendliche in Jugendfreizeiteinrichtungen (eigene Erhebung 2019)
* für Berlin: Alter 6-25 Jahre und AfS BB Stand 31.12.2017

	Bezirksregion			Bezirk	Berlin*
	absolute Zahl	Versorgungs-quote in %	Veränderung der Quote innerhalb von	Quote in %	Quote in %
Relation Plätze in Jugendfreizeiteinrichtungen zu Kindern und Jugendlichen im Alter 6 bis unter 27 Jahren	-	-	-	6,6	7,4

Einrichtungstyp	Name der Einrichtung	Adresse	Träger	Bemerkungen
Kinder- und Jugendfrei-zeiteinrichtung				
Jugendsozialarbeit				
Familienzentrum				
Schule	Grünauer Schule (Gemeinschaftsschule)	Walchenseestr. 40	Bezirk	Integrierte Se-kundarschulen
Berufsschule				

Beschreibung der Angebotssituation für Kinder und Jugendliche

Im Sozialraum Grünau gibt es kein vom Bezirksamt nach §11 SGB VIII finanziertes Kinder- und Jugendprojekt.

Es sind **3 Spielplätze**, sowie **1 Schule** mit ergänzender Betreuung durch eine Erzieherstelle, **26 Sportvereine, 3 Sportanlagen**, **Kirchengemeinde**, **Jugendfeuerwehr** und **1 kulturelle Einrichtung** in der Bezirksregion vorhanden.

In den unterschiedlichsten Kreisen und zu verschiedenen Veranstaltungen treffen sich jede Woche viele Menschen in der **Evangelischen Kirchengemeinde Bohnsdorf– Grünau**. Kinder werden in allen Altersgruppen betreut: Junge Mütter mit ihren kleinen Kindern treffen sich zum gemeinsamen Krabbeln (z.Z. leider nicht, Gruppe ist in Vorbereitung), Kindergarten und Kirchenmäuse laden im Vorschulalter ein, die Christenlehre begleitet die Kinder während der Grundschule.
Der Konfirmandenunterricht führt an die Schwelle der Religionsmündigkeit mit 14 Jahren, und die junge Gemeinde steht den Konfirmierten offen. Gesprächskreise und Offene Abende sind stärker thematisch orientiert und laden Interessierte aus allen Altersgruppen ein.

Die **Jugendfeuerwehr** umfasst 21 Mitglieder (August 2018) im Alter von 10 – 18 Jahren. Die Kinder und Jugendlichen erlernen Grundwissen in den Bereichen Brandbekämpfung, technische Hilfeleistung und im Rettungsdienst. Dieses Wissen wird im grundlegenden theoretischen Unterricht vermittelt und in spannenden praktischen Übungen vertieft. Darüber hinaus besteht die Möglichkeit, einmal im Jahr an der Ausbildungsfahrt teilzunehmen. Dort haben die Mitglieder die Möglichkeit sich besser kennen zu lernen, zu trainieren, an Wettkämpfen teilzunehmen und Prüfungen, wie die Jugendflamme abzulegen.

Der Ortsverein Grünau ist Träger des BürgerZentrums Grünau. Das **BürgerZentrum** ist eine soziokulturelle Einrichtung. Die Veranstaltungen werden in Kooperation zwischen dem Träger Ortsverein Grünau e.V. und dem Kulturamt organisiert und durchgeführt (Ausstellungen, Veranstaltungen, Puppentheater, Chor, Filmvorträge, Blaue Stunde, Hörspielreihe, Kurse der Volkshochschule, Treff der Volkssolidarität, Spielenachmittage, Autorenstammtisch, Lesekreis, Bürgersprechstunden, Beratungen u.v.m.).

Bekannter **Aneignungsraum** von Kindern und Jugendlichen ist die Tautpassage am S-Bhf. Grünau.

Bewertung der Situation für Kinder und Jugendliche

Wie erwähnt bietet Grünau durch seine Lage, Wohnverhältnisse und mit seinen Angeboten für Kinder und Jugendliche gute Freizeitmöglichkeiten und Freiräume zur Aneignung.

In den zurück liegenden Jahren hatte sich eine Gruppe von Jugendlichen im Bürgerhaus Grünau etabliert, die durch die Jugendförderung mit Honorarmitteln für Beratung und Betreuung zum Aufbau eines selbstverwalteten Projektes und durch den Bürgerverein unterstützt wurde. Aufgrund der geringen Anzahl von Jugendlichen und keiner Weiterentwicklung bzw. Beständigkeit des Projektes musste dieses als gescheitert bilanziert werden.

Es sind aufgrund der Beschreibung und des Bedarfes **keine Angebote** für Kinder und Jugendliche nach §11 SGB VIII vorhanden.

Die nächstgelegene Einrichtung ist die Jugendfreizeiteinrichtung „W.Kroh“ in der unmittelbar angrenzenden Bezirksregion Bohnsdorf.