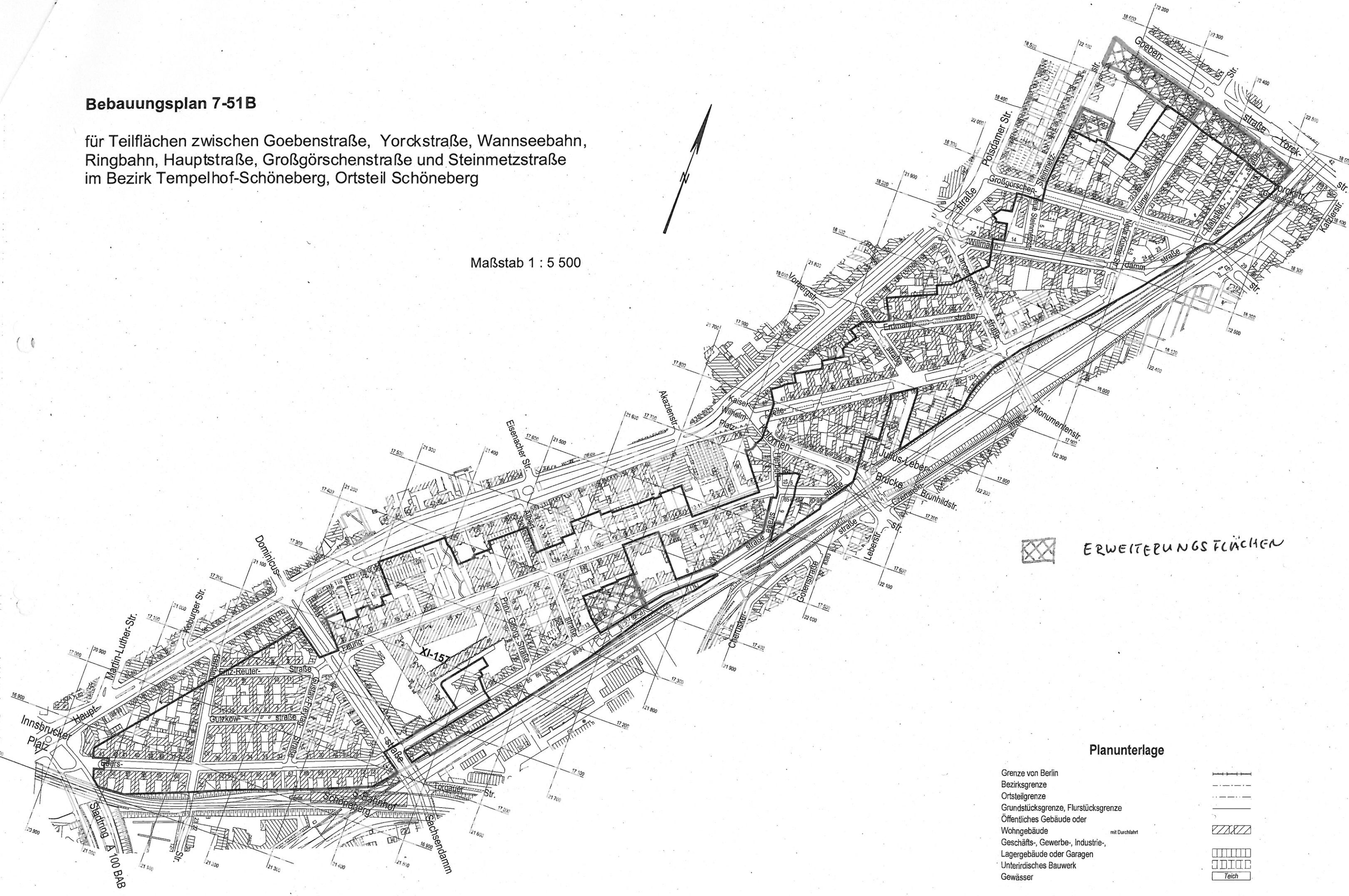


# Bebauungsplan 7-51B






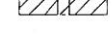
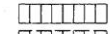
für Teilflächen zwischen Goebenstraße, Yorckstraße, Wannseebahn, Ringbahn, Hauptstraße, Großgörschenstraße und Steinmetzstraße im Bezirk Tempelhof-Schöneberg, Ortsteil Schöneberg

Maßstab 1 : 5 500



 ERWEITERUNGSFLÄCHEN

### Planunterlage

- Grenze von Berlin 
- Bezirksgrenze 
- Ortsteilgrenze 
- Grundstücksgrenze, Flurstücksgrenze 
- Öffentliches Gebäude oder Wohngebäude 
- Geschäfts-, Gewerbe-, Industrie-, Lagergebäude oder Garagen 
- Unterirdisches Bauwerk 
- Gewässer 