

LATARNIE ZARZĄDZANIA KRYZYSOWEGO

Latarnie zarządzania kryzysowego (KAT-L) oraz punkty informacyjne zarządzania kryzysowego (Kat-I) to punkty kontaktowe dla mieszkańców w sytuacjach kryzysowych, umożliwiające zgłaszanie nagłych wypadków w razie awarii łączy, uzyskiwanie informacji o położeniu oraz wymianę doświadczeń z innymi obywatelami.


Punkty Kat-L i Kat-I są tworzone **WYŁĄCZNIE** w przypadku długotrwałej awarii zasilania prądem na dużym obszarze.

POSTĘPOWANIE W SYTUACJACH AWARYJNYCH

Ważne wskazówki dotyczące indywidualnego postępowania w sytuacjach awaryjnych i gromadzenia zapasów znajdują na stronie Federalnego Urzędu ds. Ochrony Ludności i Reagowania Kryzysowego (niem. BBK) pod adresem bbk.bund.de oraz w ulotce, którą można otrzymać w ratuszu (Rathaus) Reinickendorf. Ulotka jest dostępna w kilku językach.

WIĘCEJ INFORMACJI

Więcej informacji na temat zarządzania kryzysowego w dzielnicy Reinickendorf można znaleźć w internecie.



Więcej informacji na temat zarządzania kryzysowego w dzielnicy Reinickendorf

PRZEKAZYWANIE KOMUNIKATÓW ALARMOWYCH DLA LUDNOŚCI

Na terenie Berlina zaleca się zainstalowanie na smartfonie aplikacji NINA lub KATWARN w celu otrzymywania indywidualnych informacji w sytuacjach zagrożenia. W aplikacjach można wybierać obszary, dla których ma być wysyłany komunikat o zagrożeniu lub inne istotne informacje.



NINA ostrzega przed zagrożeniami, np. przed powodzią lub innymi tzw. poważnymi sytuacjami kryzysowymi.
www.bbk.bund.de/nina



KATWARN ostrzega i informuje o sytuacjach zagrożenia oraz podaje wskazówki dotyczące postępowania również przez SMS i e-mail. www.katwarn.de



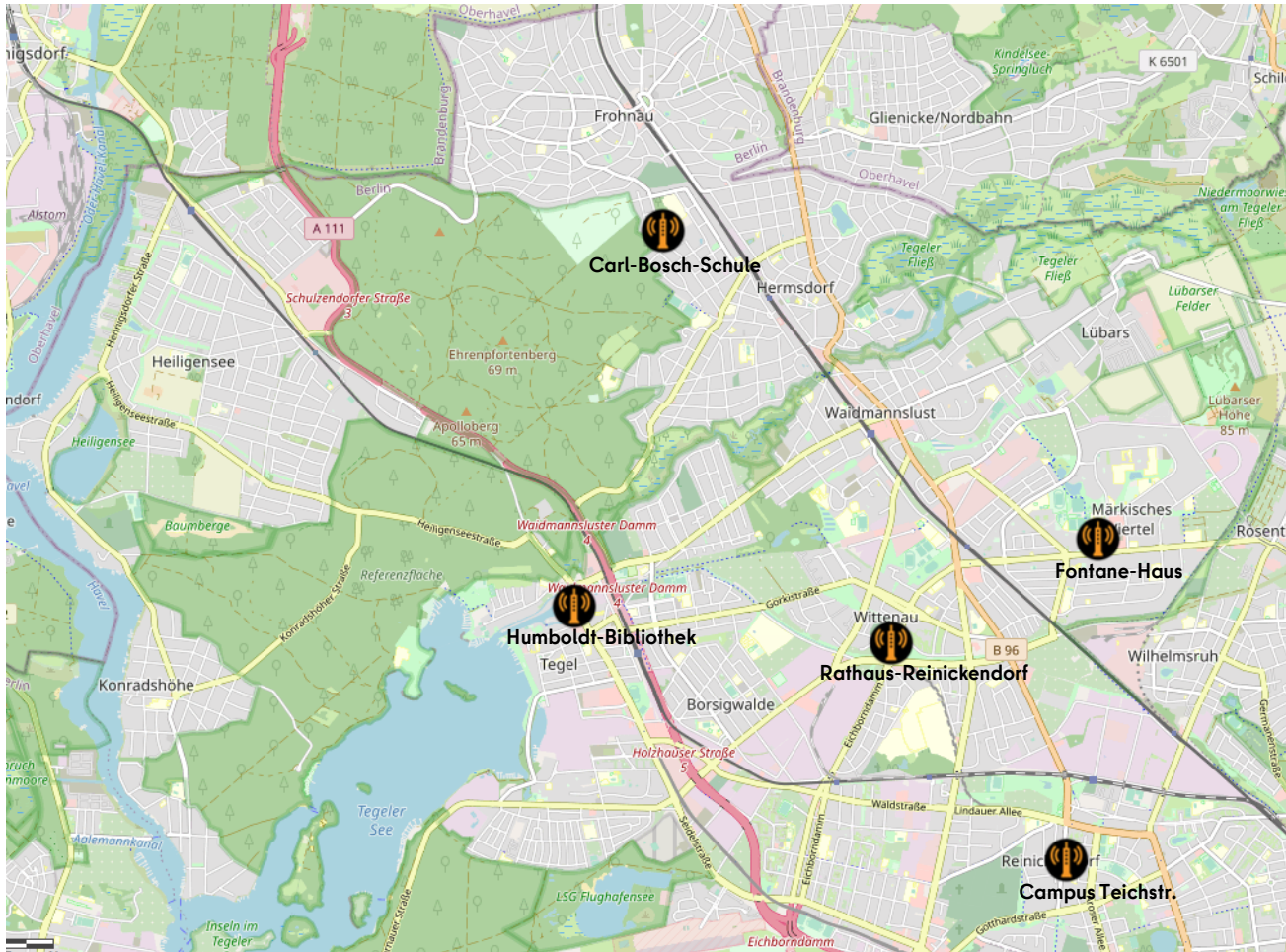
Przy użyciu wprowadzonej w lutym 2023 roku technologii **CELL BROADCAST** instytucje państwowe mogą wysłać komunikaty ostrzegawcze bezpośrednio na Państwa telefony komórkowe. Należy jednak pamiętać, że w razie awarii zasilania sieć telefonii komórkowej oraz internet będą działać tylko przez krótki czas.

Dodatkowo berlińska straż pożarna rozbudowuje ponownie sieć **SYREN OSTRZEGAWCZYCH** we wszystkich dzielnicach.

CO ROBIĆ W RAZIE
**AWARII
ZASILANIA
W REINICKENDORF?**



LOKALIZACJE LATARNI ZARZĄDZANIA KRYZYSOWEGO




- **Rathaus Reinickendorf**, Eichborndamm 215, 13437 Berlin
- **Bürgeramt Teichstraße 65**, 13407 Berlin
- **Humboldt-Bibliothek**, Karolinenstr. 19, 13507 Berlin
- **Carl-Bosch-Schule**, Frohnauer Str. 74, 13467 Berlin
- **Fontane-Haus**, Königshorster Str. 6, 13439 Berlin

Oprócz latarni zarządzania kryzysowego (Kat-L) z zasilaniem awaryjnym, obsługiwanych przez urząd dzielnicy, na wypadek sytuacji kryzysowej tworzone są w dodatkowych lokalizacjach punkty informacyjne zarządzania kryzysowego (Kat-I), obsługiwane przez wolontariuszy i otrzymujące regularnie aktualne informacje od centrum zarządzania kryzysowego. Listę wszystkich lokalizacji można znaleźć w internecie.

Lokalizacje punktów
Kat-L i Kat-I



STUDNIE AWARYJNEGO ZAOPATRZENIA



Studnie awaryjne



W celu zapewnienia niezbędnego zaopatrzenia w wodę, w Reinickendorf dostępne są obecnie 153 studnie awaryjne. Studnie są regularnie serwisowane przez Zarząd Dróg i Terenów Zieleni oraz kontrolowane przez Urząd ds. Zdrowia.

Jedna studnia awaryjna może zaopatrzyć w wodę od 1500 do 2500 osób w razie katastrofy lub konfliktu zbrojnego. Dzięki temu zagwarantowane są dostawy wody do wszystkich mieszkańców dzielnicy.

Kompletna lista studni awaryjnych w dzielnicy Reinickendorf (posortowana według kodów pocztowych) dostępna jest na naszej stronie internetowej.



Urząd dzielnicy Reinickendorf w Berlinie
Zarządzanie kryzysowe Eichborndamm 215,
13437 Berlin
E-mail: katschutz@reinickendorf.berlin.de